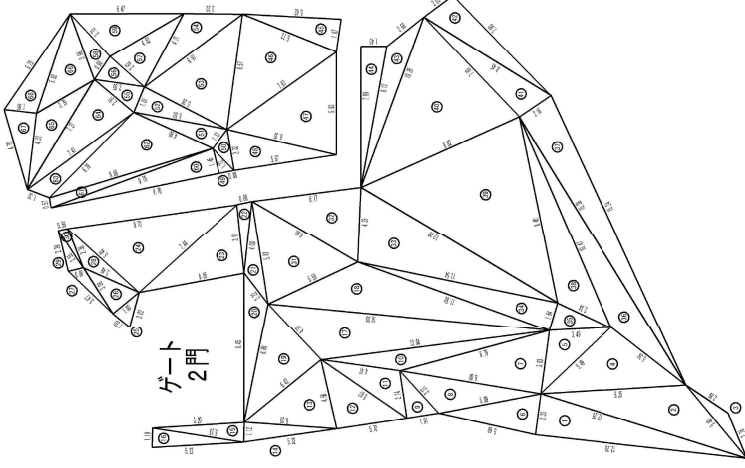


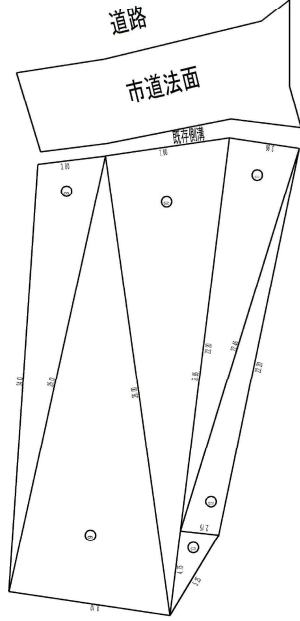
No.	a	b	c	面積
1	41.90	21.31	6.43	18.16
2	7.24	2.31	6.00	3.77
3	7.03	9.10	3.00	18.17
4	6.00	3.00	2.85	3.48
5	3.29	3.75	6.50	4.90
6	3.37	8.62	5.00	11.61
7	8.59	8.51	11.00	31.85
8	10.32	12.43	8.75	38.34
9	8.14	9.52	2.25	9.07
10	6.00	6.00	7.70	4.20
11	2.16	6.00	6.88	2.92
12	6.00	16.15	6.88	6.88
13	11.86	11.86	11.86	7.92
14	10.32	3.75	6.49	17.11
15	3.29	3.75	6.88	2.82
16	10.05	18.69	12.02	69.29
17	15.00	12.10	10.00	25.20
18	15.00	12.10	10.00	25.20
19	15.00	12.10	10.00	25.20
20	15.00	12.10	10.00	25.20
21	15.00	12.10	10.00	25.20
22	15.00	12.10	10.00	25.20
面積小計				2.82
面積小計				38.32
面積小計				137.88

委託名	令和7年度 水委水委第111-3号 配水管路敷設等除草業務委託
図面名	面積求積図表 (別図4)
測点	判田川水管橋
縮尺	1:200

大興寺管路敷5-2



大興寺管路敷5-1



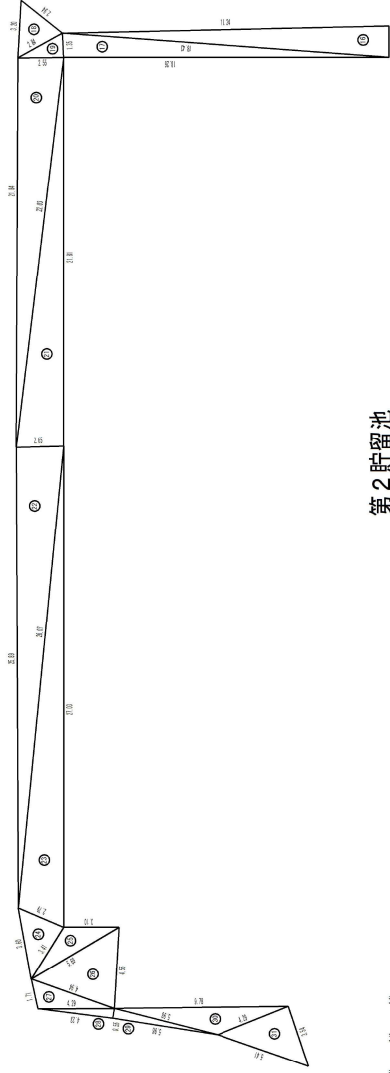
No.	a	b	c	面積
1	3.96	24.00	25.00	44.77
2	25.90	25.90	25.90	167.60
3	22.26	25.46	3.08	43.84
4	22.26	25.46	3.08	43.84
5	22.26	25.46	3.08	43.84
6	22.26	25.46	3.08	43.84
7	22.26	25.46	3.08	43.84
8	22.26	25.46	3.08	43.84
9	22.26	25.46	3.08	43.84
10	22.26	25.46	3.08	43.84
11	22.26	25.46	3.08	43.84
12	22.26	25.46	3.08	43.84
13	22.26	25.46	3.08	43.84
14	22.26	25.46	3.08	43.84
15	22.26	25.46	3.08	43.84
16	22.26	25.46	3.08	43.84
17	22.26	25.46	3.08	43.84
18	22.26	25.46	3.08	43.84
19	22.26	25.46	3.08	43.84
20	22.26	25.46	3.08	43.84
21	22.26	25.46	3.08	43.84
22	22.26	25.46	3.08	43.84
23	22.26	25.46	3.08	43.84
24	22.26	25.46	3.08	43.84
25	22.26	25.46	3.08	43.84
26	22.26	25.46	3.08	43.84
27	22.26	25.46	3.08	43.84
28	22.26	25.46	3.08	43.84
29	22.26	25.46	3.08	43.84
30	22.26	25.46	3.08	43.84
31	22.26	25.46	3.08	43.84
32	22.26	25.46	3.08	43.84
33	22.26	25.46	3.08	43.84
34	22.26	25.46	3.08	43.84
35	22.26	25.46	3.08	43.84
合計				222.01

面積合計 322.07+619.27 = 941.34㎡

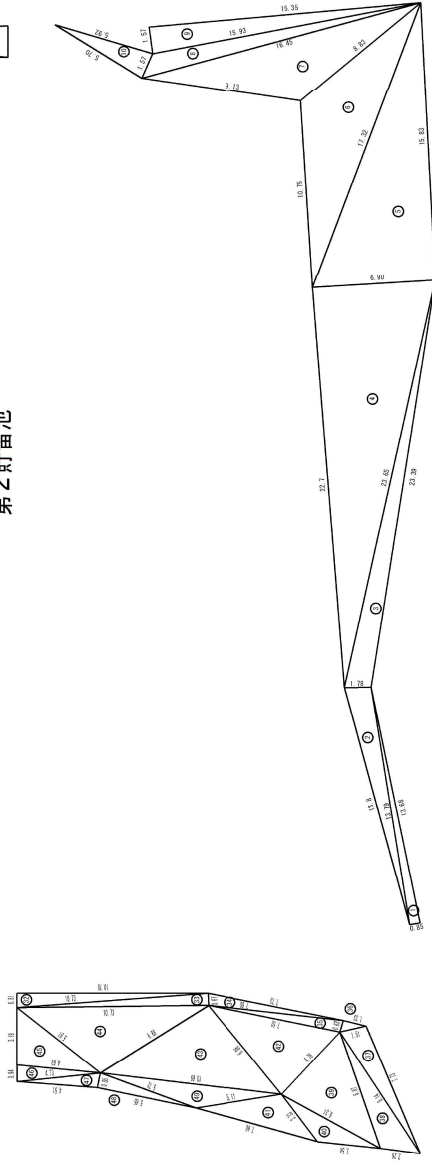
No.	a	b	c	面積
1	12.20	2.33	12.23	15.17
2	12.20	2.33	12.23	15.17
3	12.20	2.33	12.23	15.17
4	12.20	2.33	12.23	15.17
5	12.20	2.33	12.23	15.17
6	12.20	2.33	12.23	15.17
7	12.20	2.33	12.23	15.17
8	12.20	2.33	12.23	15.17
9	12.20	2.33	12.23	15.17
10	12.20	2.33	12.23	15.17
11	12.20	2.33	12.23	15.17
12	12.20	2.33	12.23	15.17
13	12.20	2.33	12.23	15.17
14	12.20	2.33	12.23	15.17
15	12.20	2.33	12.23	15.17
16	12.20	2.33	12.23	15.17
17	12.20	2.33	12.23	15.17
18	12.20	2.33	12.23	15.17
19	12.20	2.33	12.23	15.17
20	12.20	2.33	12.23	15.17
21	12.20	2.33	12.23	15.17
22	12.20	2.33	12.23	15.17
23	12.20	2.33	12.23	15.17
24	12.20	2.33	12.23	15.17
25	12.20	2.33	12.23	15.17
26	12.20	2.33	12.23	15.17
27	12.20	2.33	12.23	15.17
28	12.20	2.33	12.23	15.17
29	12.20	2.33	12.23	15.17
30	12.20	2.33	12.23	15.17
31	12.20	2.33	12.23	15.17
32	12.20	2.33	12.23	15.17
33	12.20	2.33	12.23	15.17
34	12.20	2.33	12.23	15.17
35	12.20	2.33	12.23	15.17
合計				619.27

No.	a	b	c	面積
36	12.20	2.33	12.23	15.17
37	12.20	2.33	12.23	15.17
38	12.20	2.33	12.23	15.17
39	12.20	2.33	12.23	15.17
40	12.20	2.33	12.23	15.17
41	12.20	2.33	12.23	15.17
42	12.20	2.33	12.23	15.17
43	12.20	2.33	12.23	15.17
44	12.20	2.33	12.23	15.17
45	12.20	2.33	12.23	15.17
46	12.20	2.33	12.23	15.17
47	12.20	2.33	12.23	15.17
48	12.20	2.33	12.23	15.17
49	12.20	2.33	12.23	15.17
50	12.20	2.33	12.23	15.17
51	12.20	2.33	12.23	15.17
52	12.20	2.33	12.23	15.17
53	12.20	2.33	12.23	15.17
54	12.20	2.33	12.23	15.17
55	12.20	2.33	12.23	15.17
56	12.20	2.33	12.23	15.17
57	12.20	2.33	12.23	15.17
58	12.20	2.33	12.23	15.17
59	12.20	2.33	12.23	15.17
60	12.20	2.33	12.23	15.17
61	12.20	2.33	12.23	15.17
62	12.20	2.33	12.23	15.17
63	12.20	2.33	12.23	15.17
64	12.20	2.33	12.23	15.17
65	12.20	2.33	12.23	15.17
66	12.20	2.33	12.23	15.17
67	12.20	2.33	12.23	15.17
68	12.20	2.33	12.23	15.17
69	12.20	2.33	12.23	15.17
70	12.20	2.33	12.23	15.17
合計				619.27

委託名	令和7年度 水委水第111-3号 配水管路敷等除草業務委託	
図面名	面積求積図表 (別図5)	縮尺 1:300
測点	大興寺管路敷	



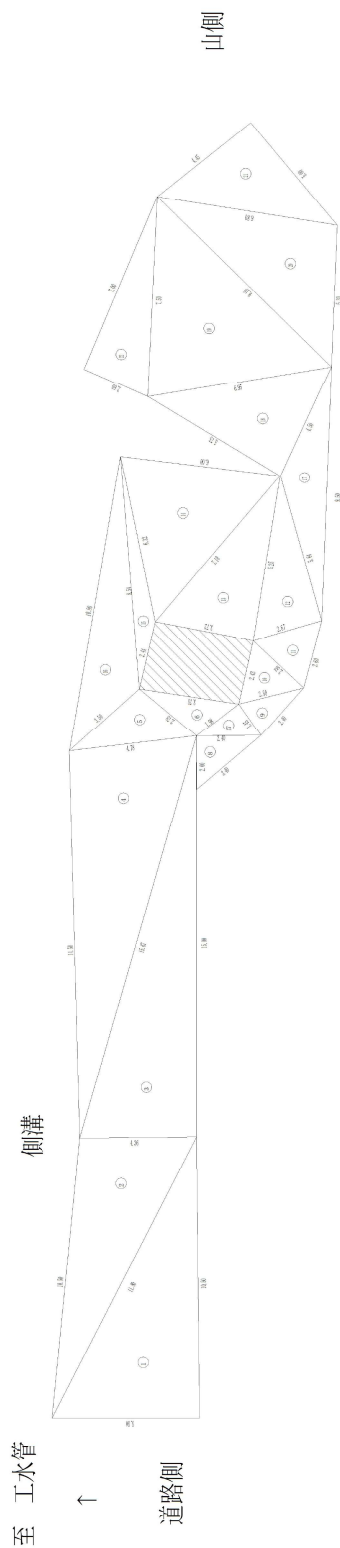
第2貯留池



N. No.	a.	b.	c.	面積
1	0.95	13.08	11.79	4.70
2	1.78	23.36	18.85	10.62
3	1.78	23.36	18.85	10.62
4	21.62	22.26	6.85	1.11
5	15.32	15.5	1.82	0.61
6	15.32	15.5	1.82	0.61
7	8.18	9.12	16.45	28.64
8	15.32	15.5	1.82	0.61
9	15.32	15.5	1.82	0.61
10	1.37	5.4	5.10	4.41
11	25.88	1.66	25.91	22.20
12	1.37	5.4	5.10	4.41
13	1.37	5.4	5.10	4.41
14	9.20	9.12	1.41	6.71
15	1.37	5.4	5.10	4.41
16	1.75	18.2	14.42	15.93
17	11.43	11.21	1.35	12.30
18	2.84	1.31	2.95	1.72
19	2.84	1.31	2.95	1.72
20	2.55	21.4	21.01	27.64
21	2.84	1.31	2.95	1.72
22	2.84	1.31	2.95	1.72
23	2.84	1.31	2.95	1.72
24	2.84	1.31	2.95	1.72
25	2.84	1.31	2.95	1.72
26	2.84	1.31	2.95	1.72
27	4.84	4.2	4.28	10.38
28	4.28	4.2	4.28	10.38
29	5.18	5.3	5.28	11.5

N. No.	a.	b.	c.	面積
31	4.28	5.41	3.44	1.88
32	10.71	8.72	10.71	13.8
33	4.28	5.41	3.44	1.88
34	4.28	5.41	3.44	1.88
35	1.68	1.52	0.91	0.46
36	1.68	1.52	0.91	0.46
37	4.1	4.38	5.31	14.52
38	4.1	4.38	5.31	14.52
39	4.1	4.38	5.31	14.52
40	4.1	4.38	5.31	14.52
41	4.1	4.38	5.31	14.52
42	4.1	4.38	5.31	14.52
43	4.1	4.38	5.31	14.52
44	4.1	4.38	5.31	14.52
45	4.1	4.38	5.31	14.52
46	4.1	4.38	5.31	14.52
47	4.1	4.38	5.31	14.52
48	4.1	4.38	5.31	14.52
49	4.1	4.38	5.31	14.52

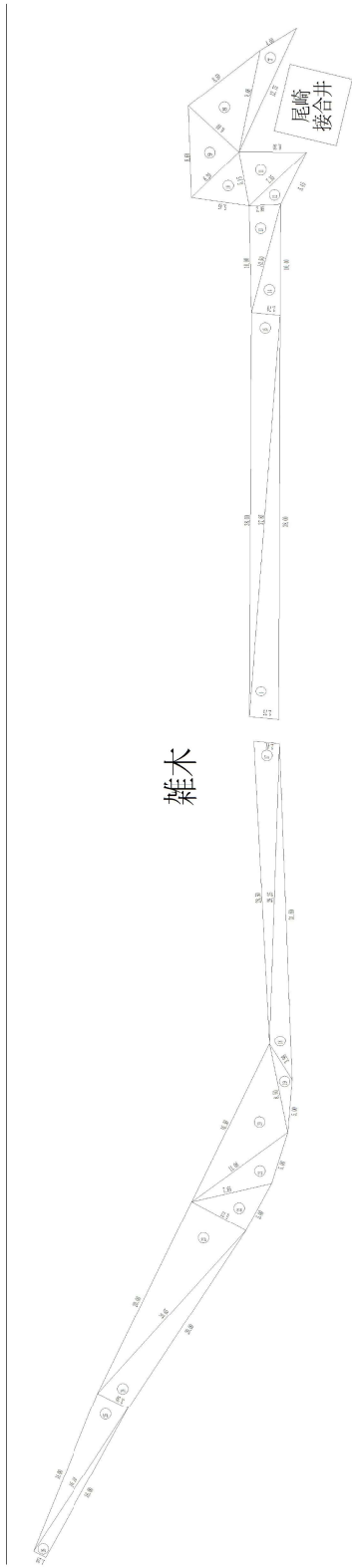
委託名	令和7年度 水委水委第111-3号 配水管路敷設等除草業務委託	
図面名	面積求積図表 (別図6)	縮尺
測点	判田浄水場	
		1:300



NO.	a	b	c	面積
1	5.00	00.00	11.00	55.00
2	4.00	05.00	10.00	40.00
3	4.00	05.00	10.00	40.00
4	10.00	4.78	14.00	140.00
5	5.78	1.58	3.00	17.34
6	5.78	1.58	3.00	17.34
7	1.00	5.00	1.50	1.50
8	1.00	5.00	1.50	1.50
9	1.00	5.00	1.50	1.50
10	2.00	5.00	5.50	5.50
11	2.00	5.00	5.50	5.50
12	2.00	5.00	5.50	5.50
13	6.00	7.18	3.50	21.42
14	6.00	7.18	3.50	21.42
15	6.00	7.18	3.50	21.42
16	8.18	10.00	3.50	29.13
17	8.18	10.00	3.50	29.13
18	8.18	10.00	3.50	29.13
19	6.00	9.10	2.50	15.00
20	6.00	9.10	2.50	15.00
21	6.00	9.10	2.50	15.00
22	7.00	7.00	3.00	14.70
計				355.31
計				355.31

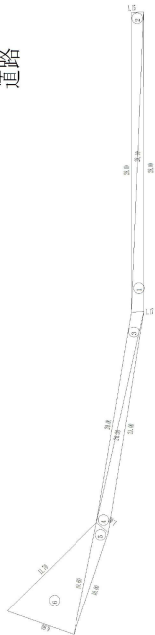
委託名	令和7年度 水委水委第111-3号 配水管路敷設等除草業務委託
図面名	面積求積図表 (別図7)
測点	片野接合井
縮尺	1:200

高速側道 → 至 佐伯IC



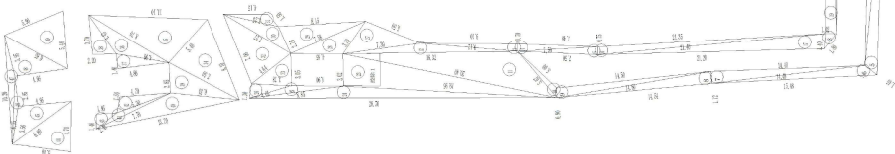
道路

至 県道鶴崎大南線



No.	a	b	c	面積
1	26.00	26.12	1.17	66.24
2	3.17	20.00	20.30	11.28
3	1.17	20.00	20.30	13.22
4	20.30	1.46	21.00	13.22
5	1.46	11.70	11.70	16.65
6	10.40	11.70	11.70	16.65
7	12.75	1.90	14.05	11.14
8	6.05	1.90	4.35	10.72
9	6.05	1.90	4.35	10.72
10	6.20	5.45	5.15	13.31
11	5.15	7.30	4.90	12.05
12	2.05	10.90	10.00	11.74
13	2.05	10.90	10.00	11.74
14	2.70	10.90	10.00	11.74
15	17.05	2.75	30.00	52.03
16	2.75	10.90	10.00	11.74
17	2.75	10.90	10.00	11.74
18	3.06	8.20	5.00	5.97
19	8.20	10.00	11.85	46.94
20	7.05	5.75	5.00	14.32
21	5.75	20.00	20.00	51.57
22	3.20	18.00	18.10	35.55
23	18.00	1.28	18.10	10.33
24	1.28	18.10	18.10	10.33
面積合計				291.14
合計				8.00

委託名	令和7年度 水委水委第111-3号 配水管路敷設等除草業務委託
図面名	面積求積図表 (別図9)
測点	尾崎接合井
縮尺	1:500



乙津川堤防

15-1

No.	a	b	c	d	面積
1	14.00	8.05	6.00	30.00	1.77
2	4.25	6.00	4.00	16.00	1.04
3	15.00	10.00	8.00	40.00	2.56
4	15.00	10.00	12.00	42.00	2.64
5	17.00	1.05	17.00	0.00	0.00
6	14.00	14.00	14.00	19.60	1.25
7	14.00	14.00	14.00	19.60	1.25
8	14.00	14.00	14.00	19.60	1.25
9	14.00	14.00	14.00	19.60	1.25
10	14.00	14.00	14.00	19.60	1.25
11	8.00	14.00	14.00	19.60	1.25
12	14.00	14.00	14.00	19.60	1.25
13	14.00	14.00	14.00	19.60	1.25
14	6.00	14.00	14.00	19.60	1.25
15	14.00	14.00	14.00	19.60	1.25
16	14.00	14.00	14.00	19.60	1.25
17	14.00	14.00	14.00	19.60	1.25
18	14.00	14.00	14.00	19.60	1.25
19	14.00	14.00	14.00	19.60	1.25
20	14.00	14.00	14.00	19.60	1.25
21	14.00	14.00	14.00	19.60	1.25
22	14.00	14.00	14.00	19.60	1.25
23	14.00	14.00	14.00	19.60	1.25
24	14.00	14.00	14.00	19.60	1.25
25	14.00	14.00	14.00	19.60	1.25
26	14.00	14.00	14.00	19.60	1.25
27	14.00	14.00	14.00	19.60	1.25
28	14.00	14.00	14.00	19.60	1.25
29	14.00	14.00	14.00	19.60	1.25
30	14.00	14.00	14.00	19.60	1.25
31	14.00	14.00	14.00	19.60	1.25
32	14.00	14.00	14.00	19.60	1.25
33	14.00	14.00	14.00	19.60	1.25
34	14.00	14.00	14.00	19.60	1.25
35	14.00	14.00	14.00	19.60	1.25
36	14.00	14.00	14.00	19.60	1.25
37	14.00	14.00	14.00	19.60	1.25
38	14.00	14.00	14.00	19.60	1.25
39	14.00	14.00	14.00	19.60	1.25
40	14.00	14.00	14.00	19.60	1.25
41	14.00	14.00	14.00	19.60	1.25
42	14.00	14.00	14.00	19.60	1.25
43	14.00	14.00	14.00	19.60	1.25
44	14.00	14.00	14.00	19.60	1.25
45	14.00	14.00	14.00	19.60	1.25
46	14.00	14.00	14.00	19.60	1.25
47	14.00	14.00	14.00	19.60	1.25
48	14.00	14.00	14.00	19.60	1.25
49	14.00	14.00	14.00	19.60	1.25
50	14.00	14.00	14.00	19.60	1.25
合計	14.00	14.00	14.00	19.60	1.25
面積					15.00
合計					497.00

図面	面積
10-1	487.39m ²
10-2	246.80m ²
計	734.19m ²

至 佐伯IC



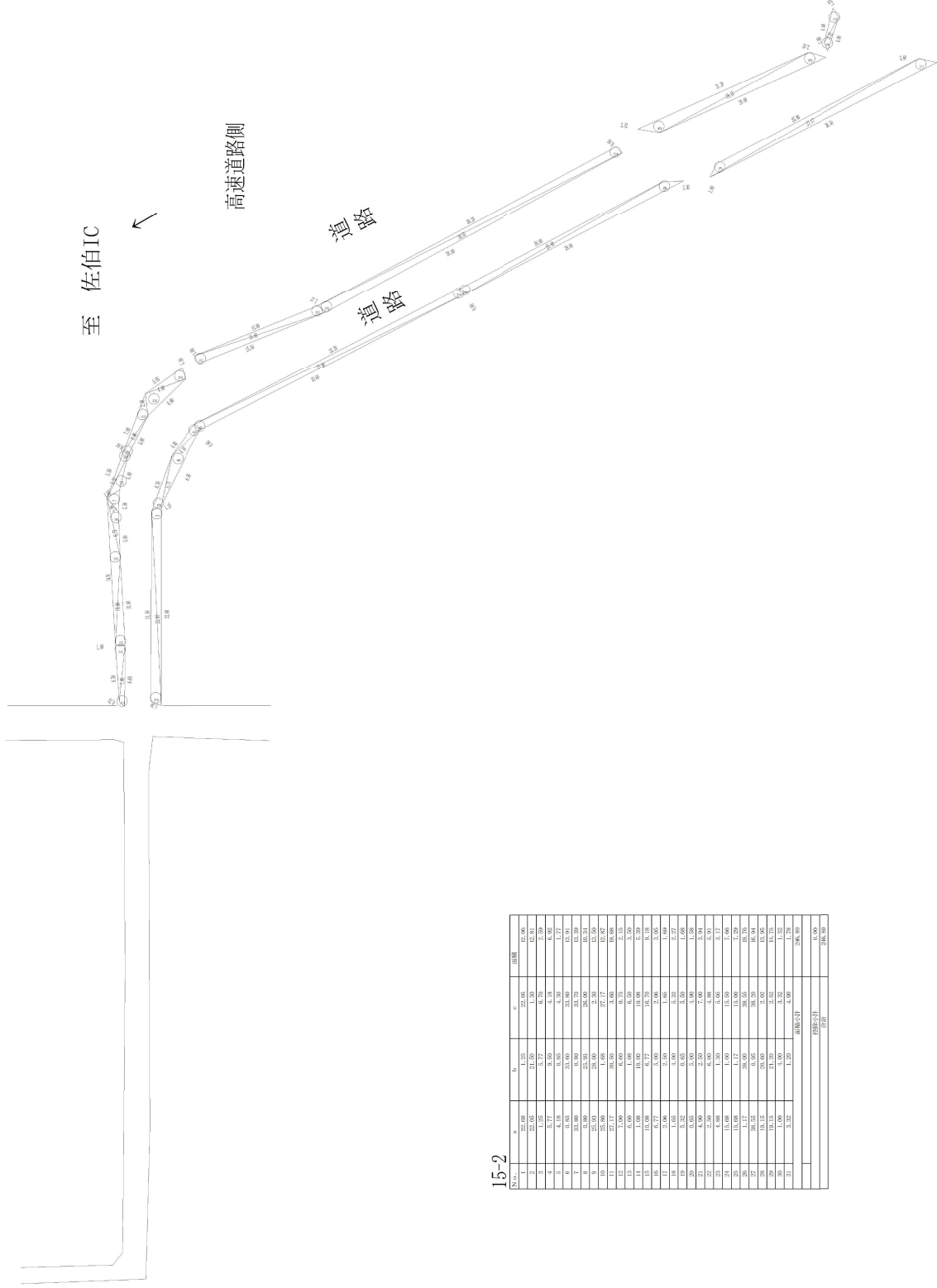
高速道路側

委託名
令和7年度 水委水委第111-3号 配水管路敷設等除草業務委託

図面名
面積求積図表 (別図10-1)

測点
大津留水管橋左岸

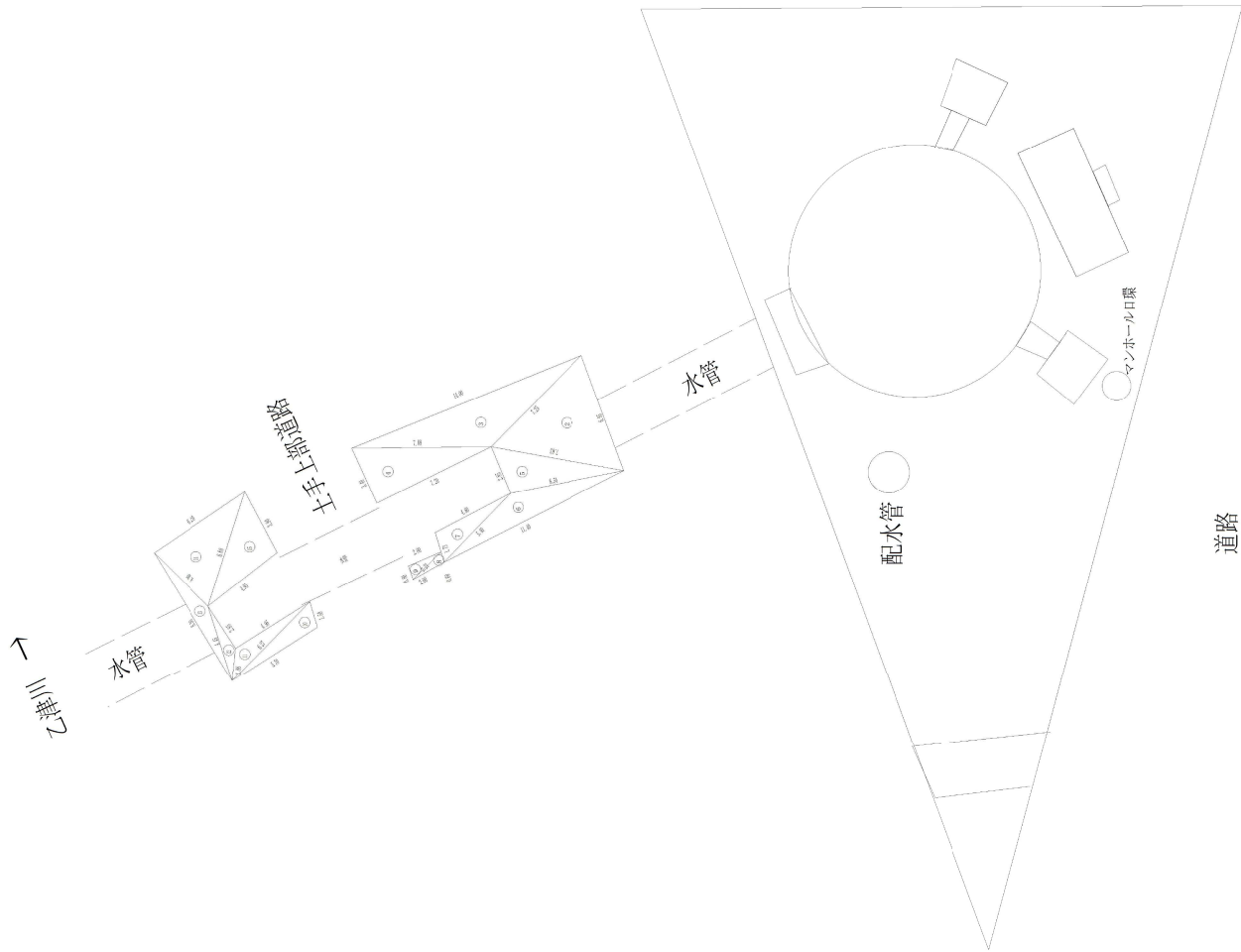
縮尺
1:500



15-2

No.	a	b	c	面積
1	281.828	4.355	222.035	121.090
2	301.595	21.739	49.791	50.289
3	5.717	6.565	4.318	6.092
4	6.348	31.638	33.389	134.747
5	23.490	6.860	33.770	131.269
6	35.940	22.025	22.509	132.564
7	27.117	39.876	6.656	29.085
8	6.772	16.028	110.958	6.289
9	2.906	15.059	2.008	3.005
10	5.322	6.625	6.629	1.058
11	4.988	1.329	6.605	1.285
12	4.988	1.329	6.605	3.117
13	15.828	1.132	13.000	7.229
14	1.117	28.009	38.050	10.270
15	19.135	20.000	2.002	13.065
16	3.322	4.320	4.300	1.738
17		面積小計		286.491
18		合計		286.491

委託名	令和7年度 水委水委第111-3号 配水管路敷設等除草業務委託
図面名	面積求積図表 (別図10-2)
測点	大津留水管橋左岸

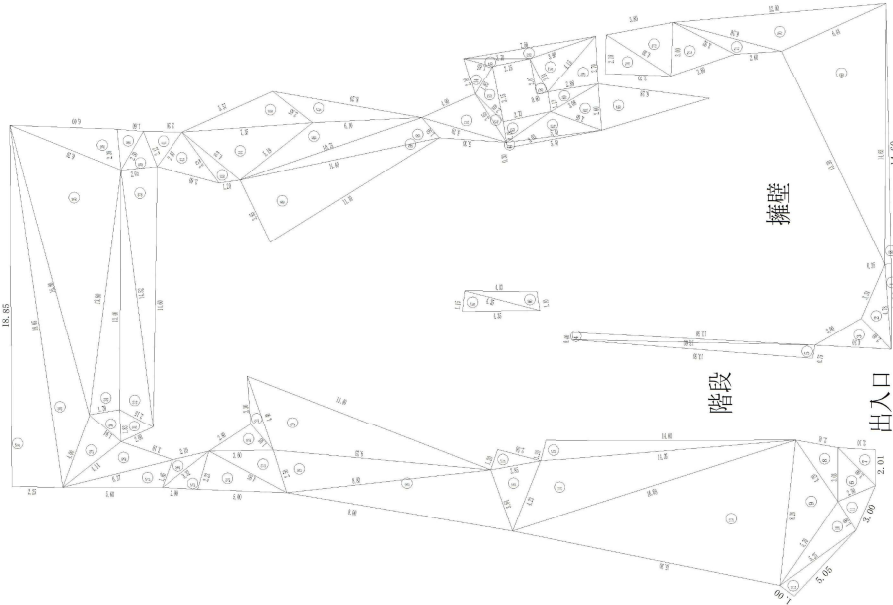


No.	1	2	3	4	5	6	7	8	9	10	11	12	13	14	合計
面積	8.95	7.25	7.02	7.02	7.02	7.02	7.02	7.02	7.02	7.02	7.02	7.02	7.02	7.02	7.02
1	14.00	14.00	14.00	14.00	14.00	14.00	14.00	14.00	14.00	14.00	14.00	14.00	14.00	14.00	14.00
2	11.00	11.00	11.00	11.00	11.00	11.00	11.00	11.00	11.00	11.00	11.00	11.00	11.00	11.00	11.00
3	11.00	11.00	11.00	11.00	11.00	11.00	11.00	11.00	11.00	11.00	11.00	11.00	11.00	11.00	11.00
4	11.00	11.00	11.00	11.00	11.00	11.00	11.00	11.00	11.00	11.00	11.00	11.00	11.00	11.00	11.00
5	11.00	11.00	11.00	11.00	11.00	11.00	11.00	11.00	11.00	11.00	11.00	11.00	11.00	11.00	11.00
6	11.00	11.00	11.00	11.00	11.00	11.00	11.00	11.00	11.00	11.00	11.00	11.00	11.00	11.00	11.00
7	11.00	11.00	11.00	11.00	11.00	11.00	11.00	11.00	11.00	11.00	11.00	11.00	11.00	11.00	11.00
8	11.00	11.00	11.00	11.00	11.00	11.00	11.00	11.00	11.00	11.00	11.00	11.00	11.00	11.00	11.00
9	11.00	11.00	11.00	11.00	11.00	11.00	11.00	11.00	11.00	11.00	11.00	11.00	11.00	11.00	11.00
10	11.00	11.00	11.00	11.00	11.00	11.00	11.00	11.00	11.00	11.00	11.00	11.00	11.00	11.00	11.00
11	11.00	11.00	11.00	11.00	11.00	11.00	11.00	11.00	11.00	11.00	11.00	11.00	11.00	11.00	11.00
12	11.00	11.00	11.00	11.00	11.00	11.00	11.00	11.00	11.00	11.00	11.00	11.00	11.00	11.00	11.00
13	11.00	11.00	11.00	11.00	11.00	11.00	11.00	11.00	11.00	11.00	11.00	11.00	11.00	11.00	11.00
14	11.00	11.00	11.00	11.00	11.00	11.00	11.00	11.00	11.00	11.00	11.00	11.00	11.00	11.00	11.00
合計	140.00	140.00	140.00	140.00	140.00	140.00	140.00	140.00	140.00	140.00	140.00	140.00	140.00	140.00	140.00

委託名	令和7年度 水委水委第111-3号 配水管路敷等除草業務委託
図面名	面積求積図表 (別図11)
測点	大津留水管橋右岸
縮尺	1:300

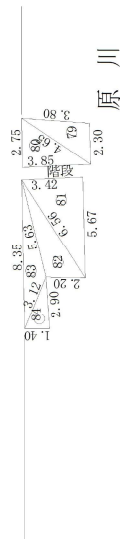
小池原接合井

民家



電柱

駐車場



NO.	2	3	4	5	面積
1	4.46	0.35	4.28	0.82	5.72
2	4.79	5.34	2.90	5.17	2.90
3	13.55	0.40	13.09	2.71	13.55
4	13.69	0.75	13.00	0.75	13.69
5	3.00	2.01	2.10	2.10	3.00
6	3.00	2.41	4.20	3.59	3.00
7	3.71	5.25	1.90	4.57	3.71
8	5.57	16.48	3.00	2.18	5.57
9	5.57	16.48	13.59	62.44	5.57
10	16.56	13.35	4.23	27.13	16.56
11	1.42	2.85	3.84	5.11	1.42
12	1.42	2.85	3.84	5.11	1.42
13	8.81	9.53	5.59	11.03	8.81
14	8.81	9.53	5.59	11.03	8.81
15	8.81	9.53	5.59	11.03	8.81
16	8.81	9.53	5.59	11.03	8.81
17	8.81	9.53	5.59	11.03	8.81
18	8.81	9.53	5.59	11.03	8.81
19	8.81	9.53	5.59	11.03	8.81
20	8.81	9.53	5.59	11.03	8.81
21	8.81	9.53	5.59	11.03	8.81
22	8.81	9.53	5.59	11.03	8.81
23	8.81	9.53	5.59	11.03	8.81
24	8.81	9.53	5.59	11.03	8.81
25	8.81	9.53	5.59	11.03	8.81
26	8.81	9.53	5.59	11.03	8.81
27	8.81	9.53	5.59	11.03	8.81
28	8.81	9.53	5.59	11.03	8.81
29	8.81	9.53	5.59	11.03	8.81
30	8.81	9.53	5.59	11.03	8.81
31	8.81	9.53	5.59	11.03	8.81
32	8.81	9.53	5.59	11.03	8.81
33	8.81	9.53	5.59	11.03	8.81
34	8.81	9.53	5.59	11.03	8.81
35	8.81	9.53	5.59	11.03	8.81
36	8.81	9.53	5.59	11.03	8.81
37	8.81	9.53	5.59	11.03	8.81
38	8.81	9.53	5.59	11.03	8.81
39	8.81	9.53	5.59	11.03	8.81
40	8.81	9.53	5.59	11.03	8.81
41	8.81	9.53	5.59	11.03	8.81
42	8.81	9.53	5.59	11.03	8.81
43	8.81	9.53	5.59	11.03	8.81
44	8.81	9.53	5.59	11.03	8.81
45	8.81	9.53	5.59	11.03	8.81
46	8.81	9.53	5.59	11.03	8.81
47	8.81	9.53	5.59	11.03	8.81
48	8.81	9.53	5.59	11.03	8.81
49	8.81	9.53	5.59	11.03	8.81
50	8.81	9.53	5.59	11.03	8.81
51	8.81	9.53	5.59	11.03	8.81
52	8.81	9.53	5.59	11.03	8.81
53	8.81	9.53	5.59	11.03	8.81
54	8.81	9.53	5.59	11.03	8.81
55	8.81	9.53	5.59	11.03	8.81
56	8.81	9.53	5.59	11.03	8.81
57	8.81	9.53	5.59	11.03	8.81
58	8.81	9.53	5.59	11.03	8.81
59	8.81	9.53	5.59	11.03	8.81
60	8.81	9.53	5.59	11.03	8.81
61	8.81	9.53	5.59	11.03	8.81
62	8.81	9.53	5.59	11.03	8.81
63	8.81	9.53	5.59	11.03	8.81
64	8.81	9.53	5.59	11.03	8.81
65	8.81	9.53	5.59	11.03	8.81
66	8.81	9.53	5.59	11.03	8.81
67	8.81	9.53	5.59	11.03	8.81
68	8.81	9.53	5.59	11.03	8.81
69	8.81	9.53	5.59	11.03	8.81
70	8.81	9.53	5.59	11.03	8.81
71	8.81	9.53	5.59	11.03	8.81
72	8.81	9.53	5.59	11.03	8.81
73	8.81	9.53	5.59	11.03	8.81
74	8.81	9.53	5.59	11.03	8.81
75	8.81	9.53	5.59	11.03	8.81
76	8.81	9.53	5.59	11.03	8.81
77	8.81	9.53	5.59	11.03	8.81
78	8.81	9.53	5.59	11.03	8.81
79	8.81	9.53	5.59	11.03	8.81
80	8.81	9.53	5.59	11.03	8.81
81	8.81	9.53	5.59	11.03	8.81
82	8.81	9.53	5.59	11.03	8.81
83	8.81	9.53	5.59	11.03	8.81
84	8.81	9.53	5.59	11.03	8.81
85	8.81	9.53	5.59	11.03	8.81
86	8.81	9.53	5.59	11.03	8.81
87	8.81	9.53	5.59	11.03	8.81
88	8.81	9.53	5.59	11.03	8.81
89	8.81	9.53	5.59	11.03	8.81
90	8.81	9.53	5.59	11.03	8.81
91	8.81	9.53	5.59	11.03	8.81
92	8.81	9.53	5.59	11.03	8.81
93	8.81	9.53	5.59	11.03	8.81
94	8.81	9.53	5.59	11.03	8.81
95	8.81	9.53	5.59	11.03	8.81
96	8.81	9.53	5.59	11.03	8.81
97	8.81	9.53	5.59	11.03	8.81
98	8.81	9.53	5.59	11.03	8.81
99	8.81	9.53	5.59	11.03	8.81
100	8.81	9.53	5.59	11.03	8.81

道路

委託名 令和7年度 水委水委第111-3号 配水管路敷設等除草業務委託

図面名 面積求積図表 (別図12)

測点 小池原接合井

縮尺 1:300

原川