

| 漁場計画番号     | 免許の内容            |                |                    |                 |  |   | 条件   | 関係地区   | 存続期間         | 漁場計画番号                                 |            |
|------------|------------------|----------------|--------------------|-----------------|--|---|--|--|--------------|--|------------|
|            | 漁業の種類及び名称        | 個別漁業権又は団体漁業権の別 | 漁業時期               | 漁場の位置           | 漁場の区域  |   |  |  |              |  |            |
|            |                  |                |                    |                 | 区域   | 点   |  |  |              |  | 座標(参考値)    |
| 区第三千五百四十一号 | 第1種区画漁業<br>貝類養殖業 | 団体漁業権          | 1月1日から<br>12月31日まで | 佐伯市大字片神浦<br>の地先 | イ、ロ、ハ、ニ及び<br>イの各点を順次に<br>結んだ直線によっ<br>て囲まれた区域 | イ 基点第1291号から310<br>度14分38秒220メー<br>トルの点<br><br>ロ 基点第1291号から257<br>度24分56秒250メー<br>トルの点<br><br>ハ 基点第1291号から223<br>度44分43秒113メー<br>トルの点<br><br>ニ 基点第1291号から340<br>度1分27秒100メー<br>トルの点<br><br>基点第 1291 号 佐伯市大字片神浦字鱧浦<br>727番地地先の標識 | 北緯 33-00-04<br>東経 131-55-22<br><br>北緯 32-59-57<br>東経 131-55-19<br><br>北緯 32-59-56<br>東経 131-55-26<br><br>北緯 33-00-02<br>東経 131-55-28 | 海上交通の安全確<br>保のため、養殖筏<br>等の流出及び移動<br>を防止し、並びに<br>設置場所を表示す<br>る海上標識用灯火<br>を設置すること。 | 佐伯市大字片神<br>浦 | 令和5年<br>9月1日<br>から令和<br>10年8月<br>31日まで | 区第三千五百四十一号 |

区画漁業権

| 漁場計画番号                                | 免 許 の 内 容                             |                |                    |                    |  |   | 条 件                         | 関係地区   | 存続期間                      | 漁場計画番号                                 |         |
|---------------------------------------|---------------------------------------|----------------|--------------------|--------------------|--|---|-----------------------------|--|---------------------------|--|---------|
|                                       | 漁業の種類及び名称                             | 個別漁業権又は団体漁業権の別 | 漁業時期               | 漁場の位置              | 漁場の区域  |   |                             |  |                           |  |         |
|                                       |                                       |                |                    |                    | 区域   | 点   |                             |  |                           |  | 座標(参考値) |
| 区第四千三百三十四号                            | 第1種区画漁業<br>魚類小割式養殖業<br>(くろまぐろ養殖業を除く。) | 団体漁業権          | 1月1日から<br>12月31日まで | 佐伯市米水津大字<br>竹野浦の地先 | イ、ロ、ハ、ニ、ホ、<br>ヘ、ト、チ及びイ<br>の各点を順次に結<br>んだ直線によって<br>囲まれた区域 | イ 基点第280号から195度<br>59分34秒288メートルの<br>点          | 北緯 32-55-11<br>東経 131-59-20 | 海上交通の安全確<br>保のため、養殖筏<br>等の流出及び移動<br>を防止し、並びに<br>設置場所を表示す<br>る海上標識用灯火<br>を設置すること。 | 佐伯市米水津大<br>字竹野浦及び大<br>字小浦 | 令和5年<br>9月1日<br>から令和<br>10年8月<br>31日まで |         |
|                                       |                                       |                |                    |                    |  | ロ 基点第278号から基点<br>第285号見通し線上350<br>メートルの点        | 北緯 32-55-02<br>東経 131-59-20 |  |                           |  |         |
|                                       |                                       |                |                    |                    |  | ハ 基点第285号から基点<br>第278号見通し線上400<br>メートルの点        | 北緯 32-54-56<br>東経 131-59-28 |  |                           |  |         |
|                                       |                                       |                |                    |                    |  | ニ 基点第1217号から311<br>度120メートルの点                   | 北緯 32-55-09<br>東経 131-59-33 |  |                           |  |         |
|                                       |                                       |                |                    |                    |  | ホ 基点第1217号から311<br>度185メートルの点                   | 北緯 32-55-11<br>東経 131-59-31 |  |                           |  |         |
|                                       |                                       |                |                    |                    |  | ヘ 基点第1216号から130<br>度95メートルの点                    | 北緯 32-55-13<br>東経 131-59-30 |  |                           |  |         |
|                                       |                                       |                |                    |                    |  | ト 基点第1216号から130<br>度84メートルの点                    | 北緯 32-55-14<br>東経 131-59-30 |  |                           |  |         |
|                                       |                                       |                |                    |                    |  | チ 基点第1216号から186<br>度13分24秒265メートル<br>の点         | 北緯 32-55-06<br>東経 131-59-26 |  |                           |  |         |
|                                       |                                       |                |                    |                    |  | 基点第 278 号 佐伯市米水津大字浦代浦<br>字平間2番地の標識              |                             |  |                           |  |         |
|                                       |                                       |                |                    |                    |  | 基点第 280 号 佐伯市米水津大字竹野浦<br>東向721番地(防波堤の<br>根基)の標識 |                             |  |                           |  |         |
| 基点第 285 号 佐伯市米水津大字小浦中<br>隈鼻の標識        |                                       |                |                    |                    |  |   |                             |  |                           |  |         |
| 基点第 1216 号 佐伯市米水津大字小浦柏<br>の浦46番地4の標識  |                                       |                |                    |                    |  |   |                             |  |                           |  |         |
| 基点第 1217 号 佐伯市米水津大字小浦蛭<br>子鼻523番地5の標識 |                                       |                |                    |                    |  |   |                             |  |                           |  |         |

区第四千三百三十四号

区画漁業権

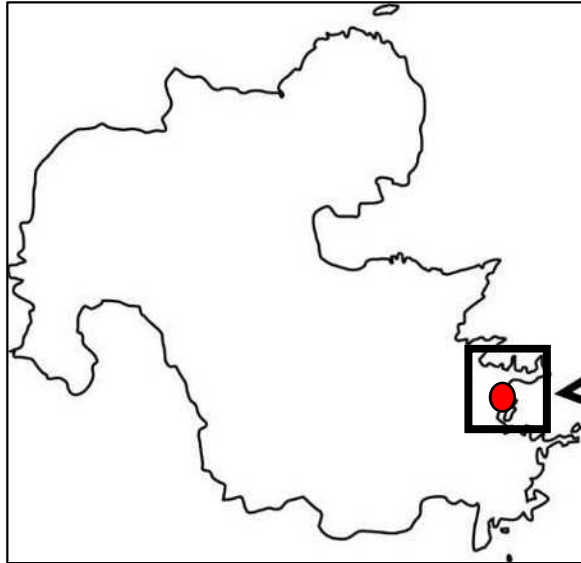
| 漁場計画番号   | 免 許 の 内 容                |                |                    |                |   |  | 条 件  | 関係地区   | 存続期間   | 漁場計画番号                                  |          |
|----------|--------------------------|----------------|--------------------|----------------|---|--|--|--|--|---|----------|
|          | 漁業の種類及び名称                | 個別漁業権又は団体漁業権の別 | 漁業時期               | 漁場の位置          | 漁場の区域   |  |  |  |  |   |          |
|          |                          |                |                    |                | 区域  | 点  |  |  |  |   | 座標(参考値)  |
| 区第六百四十号  | 第1種区画漁業<br>貝類養殖業<br>(新規) | 団体漁業権          | 1月1日から<br>12月31日まで | 豊後高田市香々地の地先    | イ、ロ、ハ、ニ及び<br>イの各点を順次に<br>結んだ直線によっ<br>て囲まれた区域                                | イ 基点第1310号から65度<br>50分37秒18メートルの点<br><br>ロ 基点第1310号から136<br>度0分43秒105メートルの<br>点<br><br>ハ 基点第1310号から101<br>度32分3秒133メートルの<br>点<br><br>ニ 基点第1310号から56度<br>5分25秒85メートルの点<br><br>基点第 1310 号 豊後高田市香々地香々地<br>漁港新波止防波堤根基の<br>標識                           | 北緯 33-40-17<br>東経 131-30-44<br><br>北緯 33-40-15<br>東経 131-30-47<br><br>北緯 33-40-16<br>東経 131-30-49<br><br>北緯 33-40-19<br>東経 131-30-46   | 海上交通の安全確<br>保のため、養殖筏<br>等の流出及び移動<br>を防止し、並びに<br>設置場所を表示す<br>る海上標識用灯火<br>を設置すること。 | 豊後高田市香々<br>地、見目、上<br>香々地、夷、小<br>畑、堅来及び羽<br>根 | 令和8年<br>10月1日<br>から令和<br>10年8月<br>31日まで | 区第六百四十号  |
| 区第六百四十一号 | 第1種区画漁業<br>貝類養殖業<br>(新規) | 団体漁業権          | 1月1日から<br>12月31日まで | 豊後高田市見目の<br>地先 | 基点第1311号、<br>イ、ロ、ハ、ニ、<br>ホ及び基点第1311<br>号の各点を順次に<br>結んだ直線とに<br>よって囲まれた区<br>域 | 基点第 1311 号 豊後高田市見目高島港東<br>側防波堤根基の標識<br><br>イ 基点第1311号から138<br>度12分12秒42メートルの<br>点<br><br>ロ 基点第1311号から69度<br>5分19秒79メートルの点<br><br>ハ 基点第1311号から9度<br>25分43秒91メートルの点<br><br>ニ 基点第1311号から1度<br>34分59秒75メートルの点<br><br>ホ 基点第1311号から31度<br>20分25秒58メートルの点 | 北緯 33-40-40<br>東経 131-32-36<br><br>北緯 33-40-39<br>東経 131-32-37<br><br>北緯 33-40-41<br>東経 131-32-39<br><br>北緯 33-40-44<br>東経 131-32-37<br><br>北緯 33-40-43<br>東経 131-32-36<br><br>北緯 33-40-42<br>東経 131-32-37 | 海上交通の安全確<br>保のため、養殖筏<br>等の流出及び移動<br>を防止し、並びに<br>設置場所を表示す<br>る海上標識用灯火<br>を設置すること。 | 豊後高田市香々<br>地、見目、上<br>香々地、夷、小<br>畑、堅来及び羽<br>根 | 令和8年<br>10月1日<br>から令和<br>10年8月<br>31日まで | 区第六百四十一号 |

区画漁業権

| 漁場計画番号     | 免許の内容                    |                                      |                             |                                   |   |   | 条件                          | 関係地区   | 存続期間                                | 漁場計画番号                                  |         |
|------------|--------------------------|--------------------------------------|-----------------------------|-----------------------------------|---|---|-----------------------------|--|-------------------------------------|---|---------|
|            | 漁業の種類及び名称                | 個別漁業権又は団体漁業権の別                       | 漁業時期                        | 漁場の位置                             | 漁場の区域   |   |                             |  |                                     |   |         |
|            |                          |                                      |                             |                                   | 区域  | 点   |                             |  |                                     |   | 座標(参考値) |
| 区第三千三百四十一号 | 第1種区画漁業<br>貝類養殖業<br>(新規) | 団体漁業権                                | 1月1日から<br>12月31日まで          | 佐伯市大字護江字<br>風無の地先                 | 基点第1308号、<br>イ、ロ及び基点第<br>1309号の各点を順<br>次に結んだ直線と<br>最大高潮時海岸線<br>とによって囲まれ<br>た区域                  | 基点第 1308 号 佐伯市大字護江字風無護<br>江漁港東側防波堤突端の<br>標識     | 北緯 33-00-57<br>東経 131-54-32 | 海上交通の安全確<br>保のため、養殖筏<br>等の流出及び移動<br>を防止し、並びに<br>設置場所を表示す<br>る海上標識用灯火<br>を設置すること。 | 佐伯市大字護<br>江、大字狩生及<br>び大字二栄          | 令和8年<br>10月1日<br>から令和<br>10年8月<br>31日まで |         |
|            |                          |                                      |                             |                                   |   | イ 基点第1308号から基点<br>第481号見通し線上50<br>メートルの点        | 北緯 33-00-55<br>東経 131-54-32 |  |                                     |   |         |
|            |                          |                                      |                             |                                   |   | ロ 基点第1309号から180<br>度50メートルの点                    | 北緯 33-00-56<br>東経 131-54-37 |  |                                     |   |         |
|            |                          |                                      |                             |                                   | 基点第 1309 号 佐伯市大字護江948番地3<br>の標識   | 北緯 33-00-58<br>東経 131-54-37                     |                             |  |                                     |   |         |
|            |                          |                                      |                             | 基点第 481 号 佐伯市大字護江彦島久保<br>浦東側突端の標識 |   |   |                             |  |                                     |   |         |
| 区第四千三百四十号  | 第1種区画漁業<br>貝類養殖業<br>(新規) | 団体漁業権                                | 1月1日から<br>12月31日まで          | 佐伯市米水津大字<br>竹野浦の地先                | 基点第280号、イ、<br>ロ、ハ、ニ及び基点<br>第1216号の各点を<br>順次に結んだ直線<br>と最大高潮時海岸<br>線から50メートル<br>の線とによって囲<br>まれた区域 | 基点第 280 号 佐伯市米水津大字竹野浦<br>東向721番地(防波堤の<br>根基)の標識 | 北緯 32-55-20<br>東経 131-59-23 | 海上交通の安全確<br>保のため、養殖筏<br>等の流出及び移動<br>を防止し、並びに<br>設置場所を表示す<br>る海上標識用灯火<br>を設置すること。 | 佐伯市米水津大<br>字竹野浦、大字<br>小浦及び大字浦<br>代浦 | 令和8年<br>10月1日<br>から令和<br>10年8月<br>31日まで |         |
|            |                          |                                      |                             |                                   |   | イ 基点第280号から273度<br>80メートルの点                     | 北緯 32-55-20<br>東経 131-59-20 |  |                                     |   |         |
|            |                          |                                      |                             |                                   |   | ロ 基点第280号から195度<br>59分34秒288メートルの<br>点          | 北緯 32-55-11<br>東経 131-59-20 |  |                                     |   |         |
|            |                          |                                      |                             |                                   |   | ハ 基点第1216号から186<br>度13分24秒265メートル<br>の点         | 北緯 32-55-06<br>東経 131-59-26 |  |                                     |   |         |
|            |                          |                                      |                             |                                   |   | ニ 基点第1216号から130<br>度84メートルの点                    | 北緯 32-55-14<br>東経 131-59-30 |  |                                     |   |         |
|            |                          | 基点第 1216 号 佐伯市米水津大字小浦柏<br>の浦46番地4の標識 | 北緯 32-55-15<br>東経 131-59-27 |                                   |   |   |                             |  |                                     |   |         |

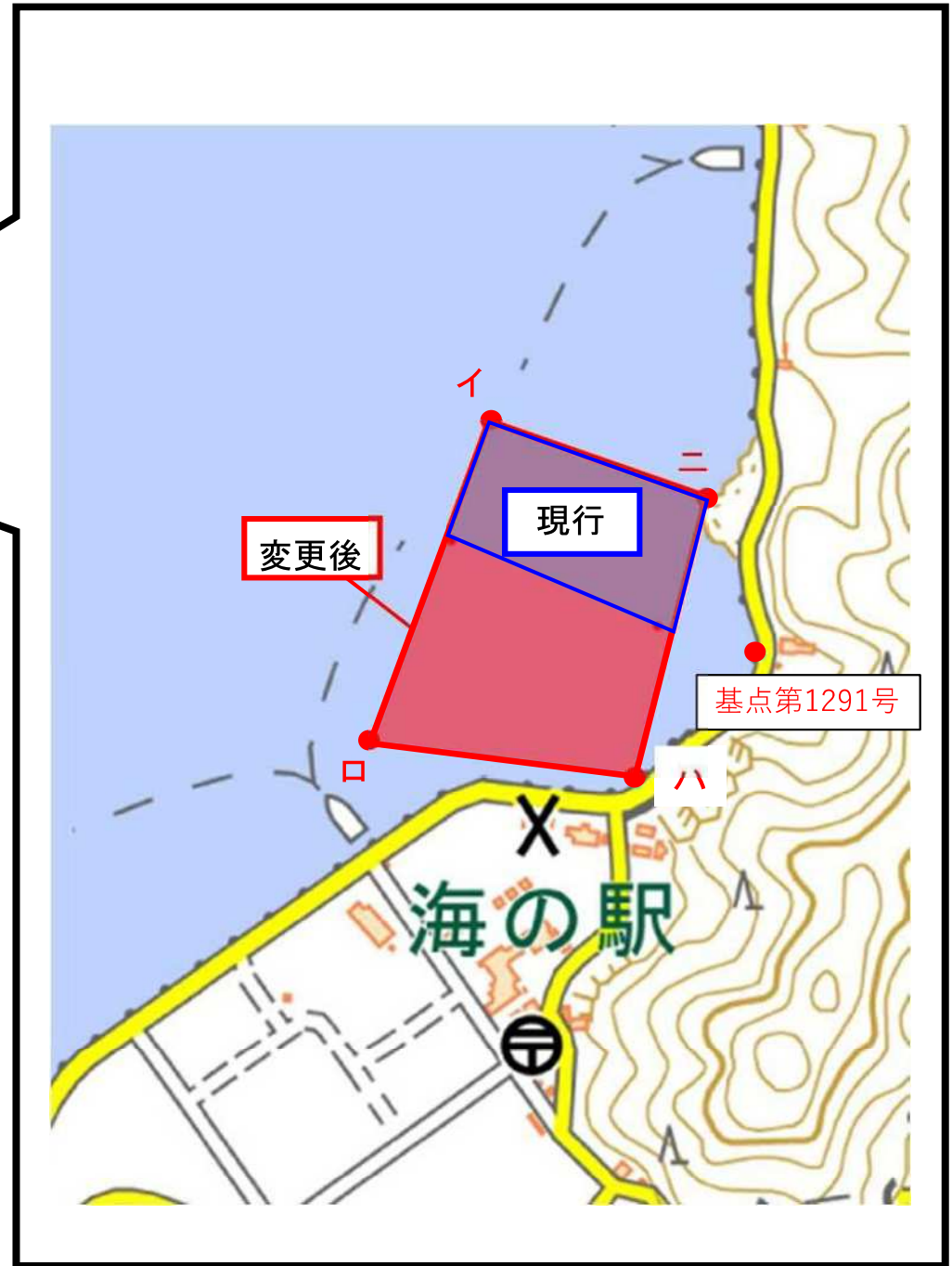
\* 角度の表示は全て真方位とする。

# 【変更】区第3541号（佐伯・貝類）



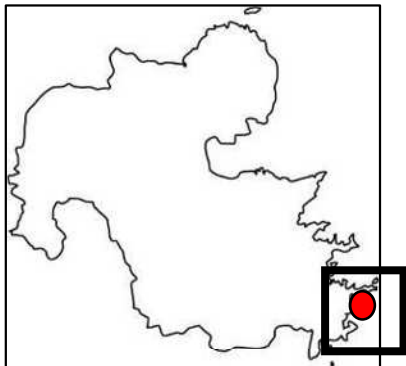
○佐伯市大字片神浦の地先

| 漁場の区域                            | 基点・点         |                                       | 座標（参考値）  |           |
|----------------------------------|--------------|---------------------------------------|----------|-----------|
|                                  |              |                                       | 北緯       | 東経        |
| イ、ロ、ハ、ニ及びイの各点を順次に結んだ直線によって囲まれた区域 | イ            | 基点第1291号から<br>310度14分38秒220<br>メートルの点 | 33-00-04 | 131-55-22 |
|                                  | ロ            | 基点第1291号から<br>257度24分56秒250<br>メートルの点 | 32-59-57 | 131-55-19 |
|                                  | ハ            | 基点第1291号から<br>223度44分43秒113<br>メートルの点 | 32-59-56 | 131-55-26 |
|                                  | ニ            | 基点第1291号から<br>340度1分27秒100<br>メートルの点  | 33-00-02 | 131-55-28 |
|                                  | 基点<br>第1291号 | 佐伯市大字片神浦<br>字鱸浦727番地地先<br>の標識         | 32-59-59 | 131-55-29 |

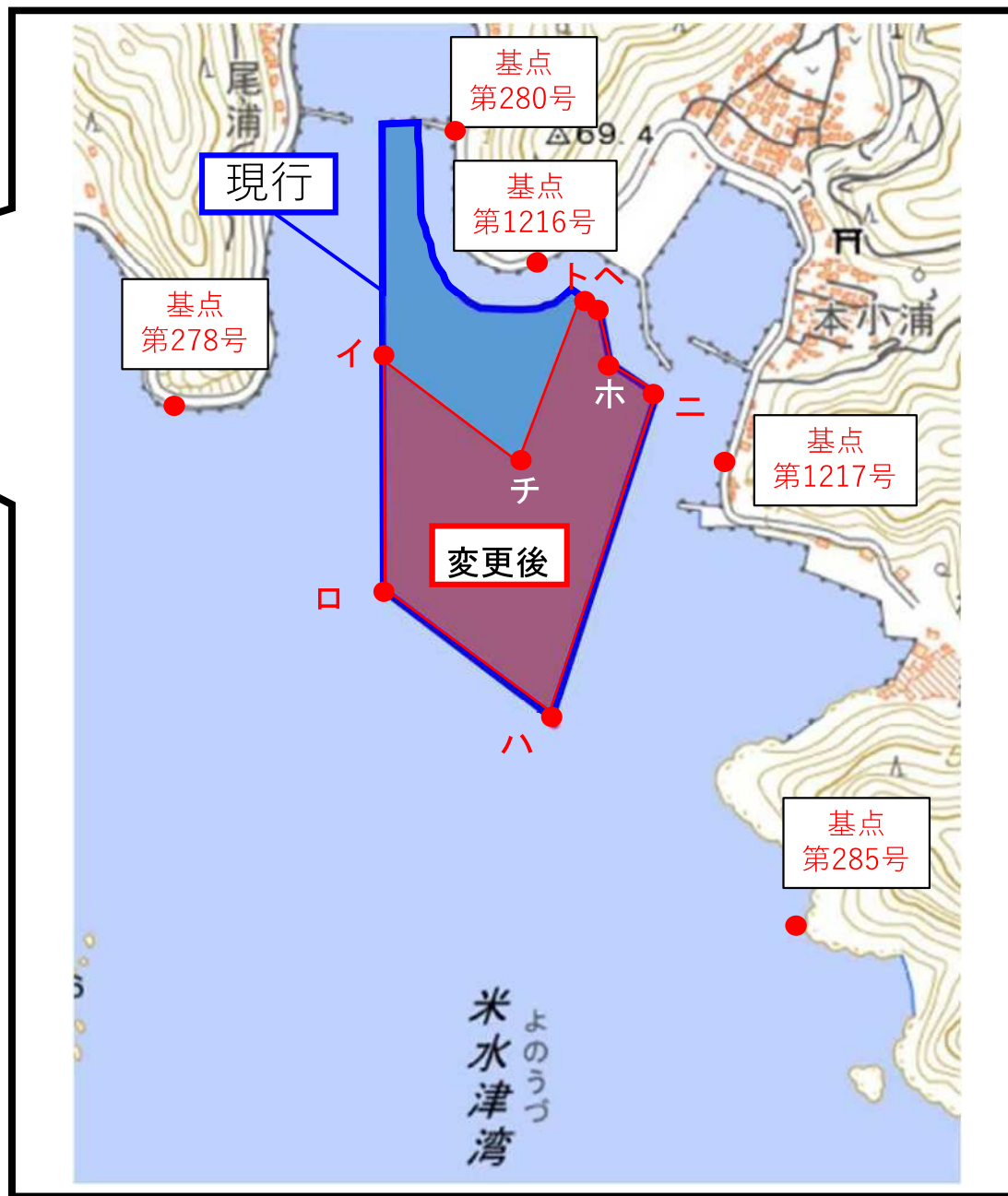


地図出典：海洋情報システム (<https://www.msil.go.jp/>) を加工して作成

# 【変更】区第4334号（米水津・魚類）

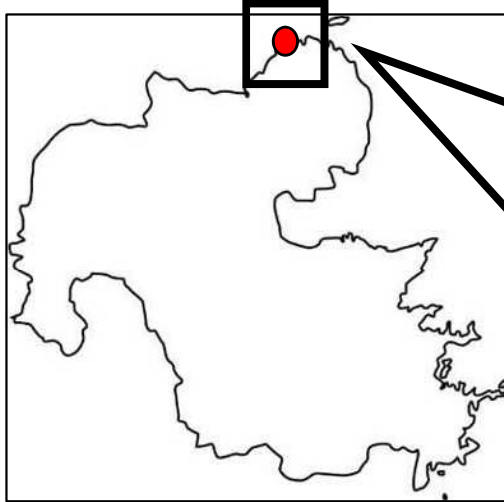


○佐伯市米水津大字竹野浦の地先



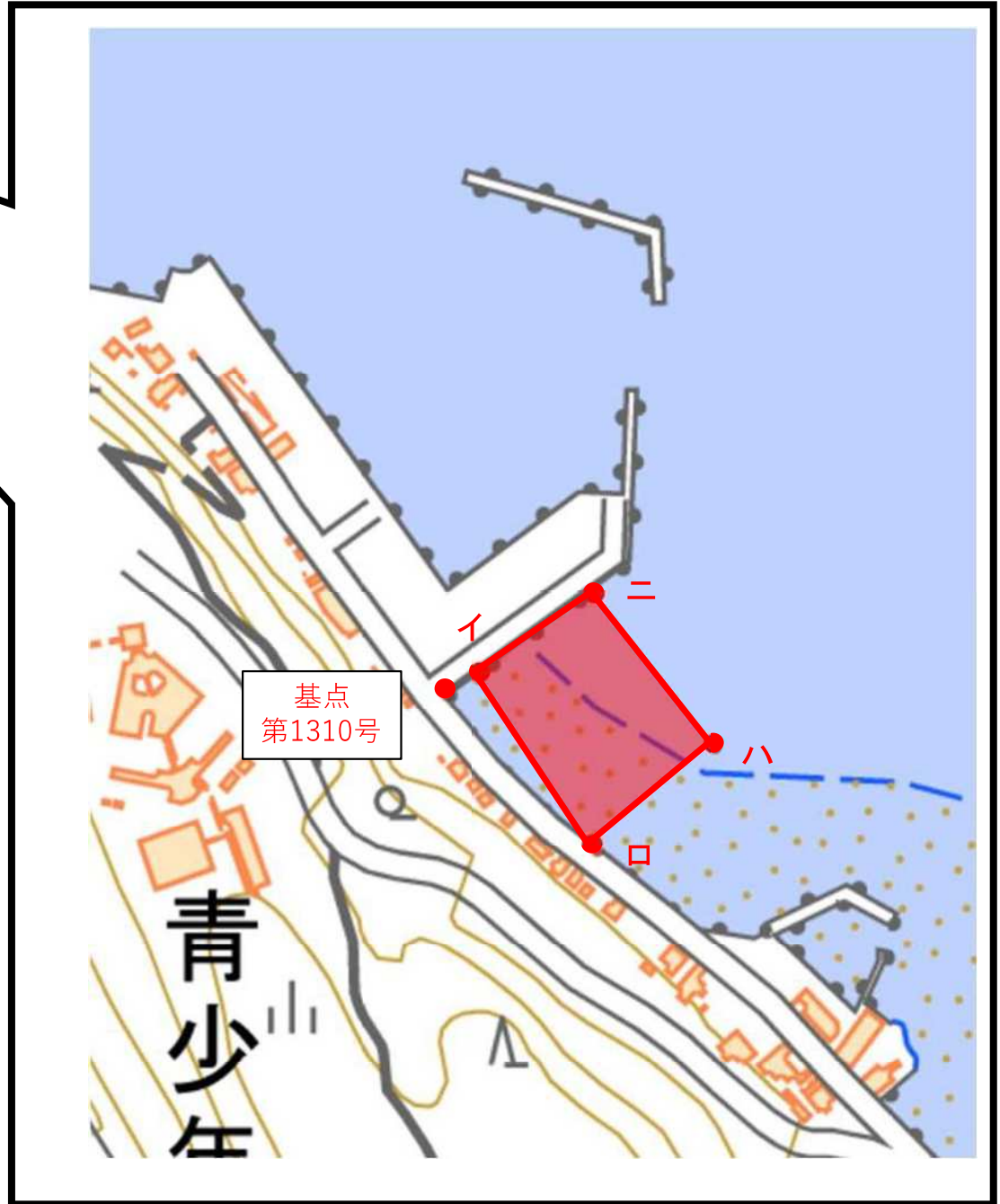
| 漁場の区域                                    | 基点・点     |                                | 座標（参考値）  |           |
|--|----------|--------------------------------|----------|-----------|
|  |          |                                | 北緯       | 東経        |
| イ、ロ、ハ、ニ、ホ、へ、ト、チ及びイの各点を順次に結んだ直線によって囲まれた区域 | イ        | 基点第280号から195度59分34秒288メートルの点   | 32-55-11 | 131-59-20 |
|  | ロ        | 基点第278号から基点第285号見通し線上350メートルの点 | 32-55-02 | 131-59-20 |
|  | ハ        | 基点第285号から基点第278号見通し線上400メートルの点 | 32-54-56 | 131-59-28 |
|  | ニ        | 基点第1217号から311度120メートルの点        | 32-55-09 | 131-59-33 |
|  | ホ        | 基点第1217号から311度185メートルの点        | 32-55-11 | 131-59-31 |
|  | へ        | 基点第1216号から130度95メートルの点         | 32-55-13 | 131-59-30 |
|  | ト        | 基点第1216号から130度84メートルの点         | 32-55-14 | 131-59-30 |
|  | チ        | 基点第1216号から186度13分24秒265メートルの点  | 32-55-06 | 131-59-26 |
|  | 基点第278号  | 佐伯市米水津大字浦代浦字平間2番地の標識           | 32-55-09 | 131-59-10 |
|  | 基点第280号  | 佐伯市米水津大字竹野浦東向721番地（防波堤の根基）の標識  | 32-55-20 | 131-59-23 |
|  | 基点第285号  | 佐伯市米水津大字小浦中隈鼻の標識               | 32-54-48 | 131-59-40 |
|  | 基点第1216号 | 佐伯市米水津大字小浦柏の浦46番地4の標識          | 32-55-15 | 131-59-27 |
|  | 基点第1217号 | 佐伯市米水津大字小浦蛭子鼻523番地5の標識         | 32-55-07 | 131-59-36 |

【新規】区第640号（香々地・貝類）

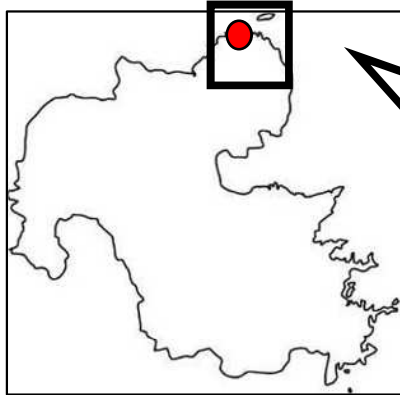


○豊後高田市香々地の地先

| 漁場の区域                            | 基点・点         |                                      | 座標（参考値）  |           |
|----------------------------------|--------------|--------------------------------------|----------|-----------|
|                                  |              |                                      | 北緯       | 東経        |
| イ、ロ、ハ、ニ及びイの各点を順次に結んだ直線によって囲まれた区域 | イ            | 基点第1310号から<br>65度50分37秒18<br>メートルの点  | 33-40-17 | 131-30-44 |
|                                  | ロ            | 基点第1310号から<br>136度0分43秒105<br>メートルの点 | 33-40-15 | 131-30-47 |
|                                  | ハ            | 基点第1310号から<br>101度32分3秒133<br>メートルの点 | 33-40-16 | 131-30-49 |
|                                  | ニ            | 基点第1310号から<br>56度5分25秒85<br>メートルの点   | 33-40-19 | 131-30-46 |
|                                  | 基点<br>第1310号 | 豊後高田市香々地<br>香々地漁港新波止<br>防波堤根基の標識     | 33-40-17 | 131-30-44 |

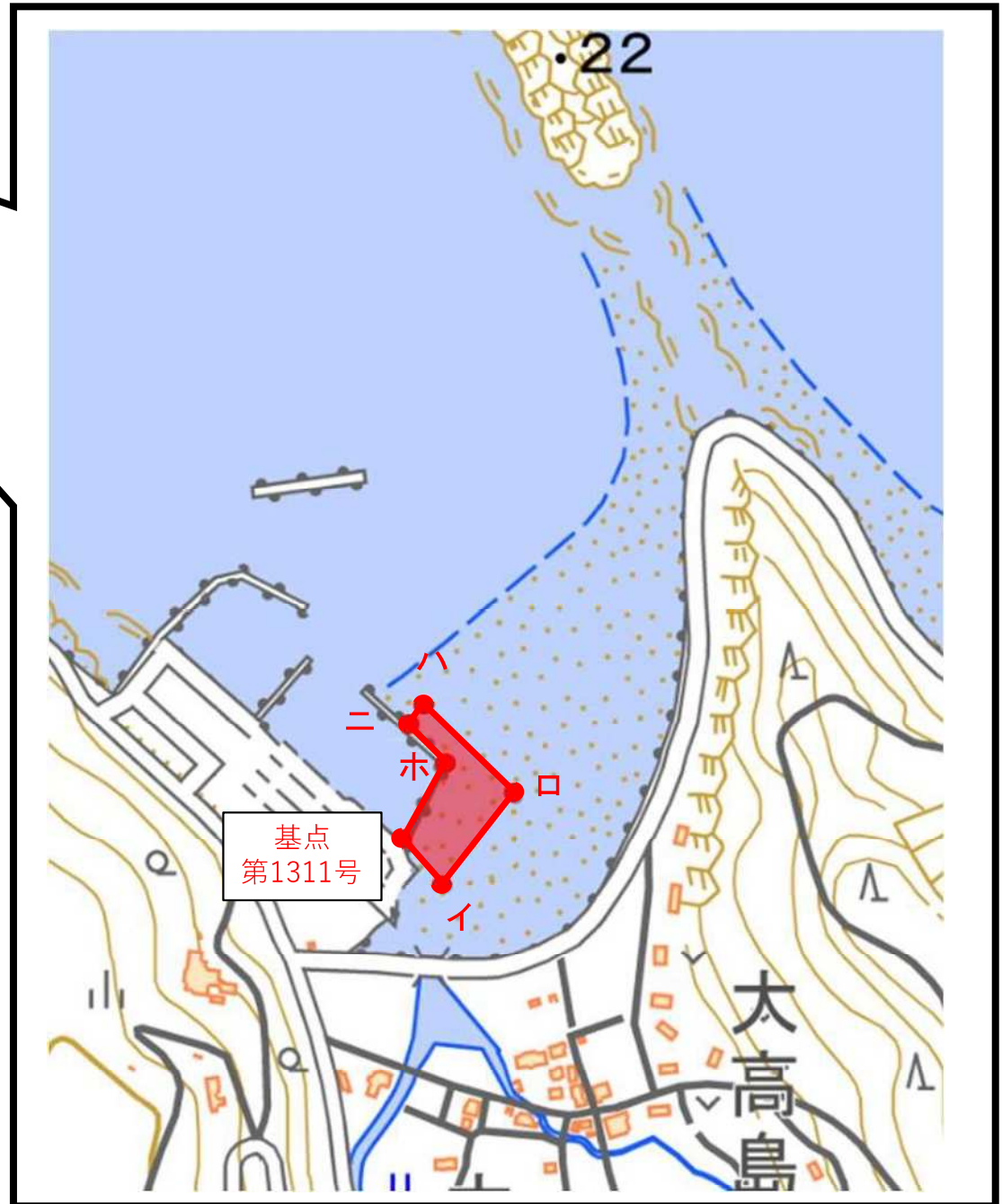


【新規】区第641号（香々地・貝類）

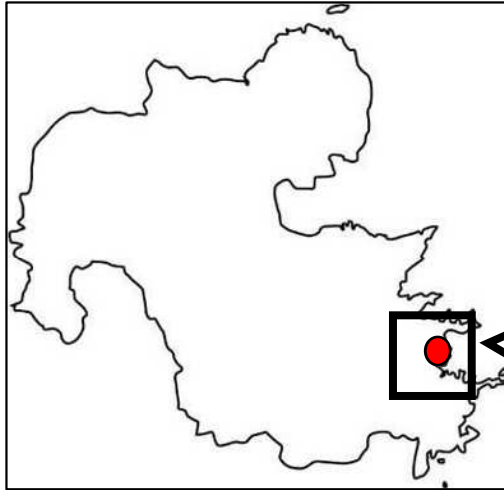


○豊後高田市見目の地先

|  | 基点・点     |                              | 座標（参考値）  |           |
|--|----------|------------------------------|----------|-----------|
|  |          |                              | 北緯       | 東経        |
| 基点第1311号、イ、口、ハ、ニ、ホ及び基点第1311号の各点を順次に結んだ直線によって囲まれた区域 | 基点第1311号 | 豊後高田市見目高島港東側防波堤根基の標識         | 33-40-40 | 131-32-36 |
|  | イ        | 基点第1311号から138度12分12秒42メートルの点 | 33-40-39 | 131-32-37 |
|  | 口        | 基点第1311号から69度5分19秒79メートルの点   | 33-40-41 | 131-32-39 |
|  | ハ        | 基点第1311号から9度25分43秒91メートルの点   | 33-40-44 | 131-32-37 |
|  | ニ        | 基点第1311号から1度34分59秒75メートルの点   | 33-40-43 | 131-32-36 |
|  | ホ        | 基点第1311号から31度20分25秒58メートルの点  | 33-40-42 | 131-32-37 |



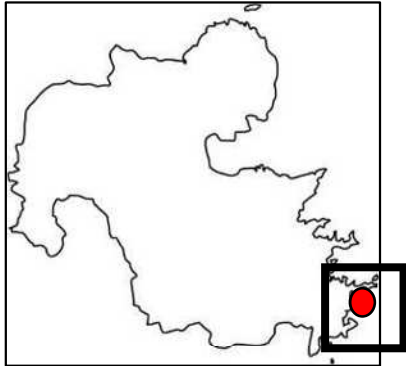
## 【新規】区第3341号（佐伯・貝類）



### ○佐伯市大字護江字風無の地先

| 漁場の区域  | 基点・点     |                                | 座標（参考値）  |           |
|--|----------|--------------------------------|----------|-----------|
|  |          |                                | 北緯       | 東経        |
| 基点第1308号、イ、ロ及び基点第1309号の各点を順次に結んだ直線と最大高潮時海岸線とによって囲まれた区域 | 基点第1308号 | 佐伯市大字護江字風無護江漁港東側防波堤突端の標識       | 33-00-57 | 131-54-32 |
|  | イ        | 基点第1308号から基点第481号見通し線上50メートルの点 | 33-00-55 | 131-54-32 |
|  | ロ        | 基点第1309号から180度50メートルの点         | 33-00-56 | 131-54-37 |
|  | 基点第1309号 | 佐伯市大字護江948番地3の標識               | 33-00-58 | 131-54-37 |
|  | 基点第481号  | 佐伯市大字護江彦島久保浦東側突端の標識            | 33-00-46 | 131-54-31 |

## 【新規】区第4340号（米水津・貝類）



### ○佐伯市米水津大字竹野浦の地先

| 漁場の区域   | 基点・点     |                               | 座標（参考値）  |           |
|---|----------|-------------------------------|----------|-----------|
|   |          |                               | 北緯       | 東経        |
| 基点第280号、イ、ロ、ハ、ニ及び基点第1216号の各点を順次に結んだ直線と最大高潮時海岸線から50メートルの線とによって囲まれた区域 | 基点第280号  | 佐伯市米水津大字竹野浦東向721番地（防波堤の根基）の標識 | 32-55-20 | 131-59-23 |
|   | イ        | 基点第280号から273度80メートルの点         | 32-55-20 | 131-59-20 |
|   | ロ        | 基点第280号から195度59分34秒288メートルの点  | 32-55-11 | 131-59-20 |
|   | ハ        | 基点第1216号から186度13分24秒265メートルの点 | 32-55-06 | 131-59-26 |
|   | ニ        | 基点第1216号から130度84メートルの点        | 32-55-14 | 131-59-30 |
|   | 基点第1216号 | 佐伯市米水津大字小浦柏の浦46番地4の標識         | 32-55-15 | 131-59-27 |

