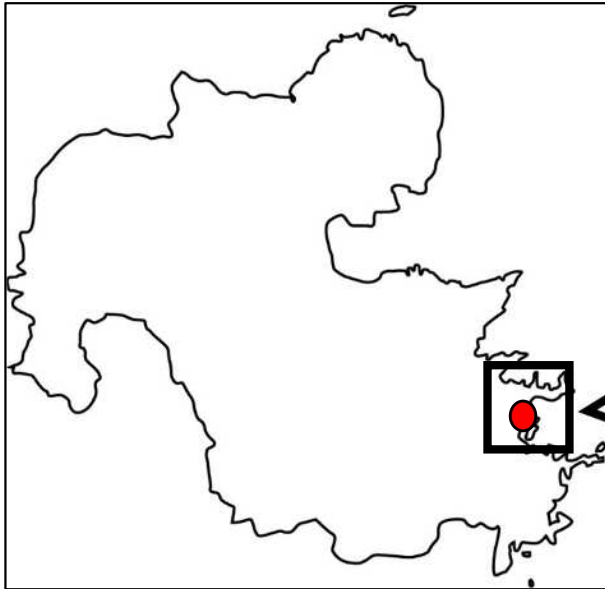


【変更】区第3541号（佐伯・貝類）

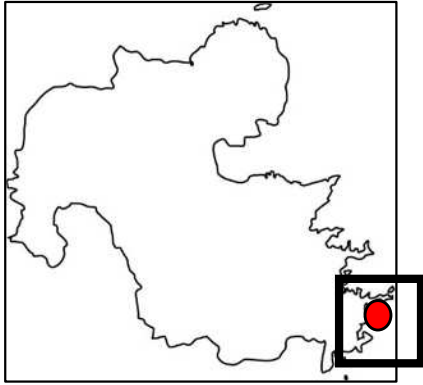


○佐伯市大字片神浦の地先

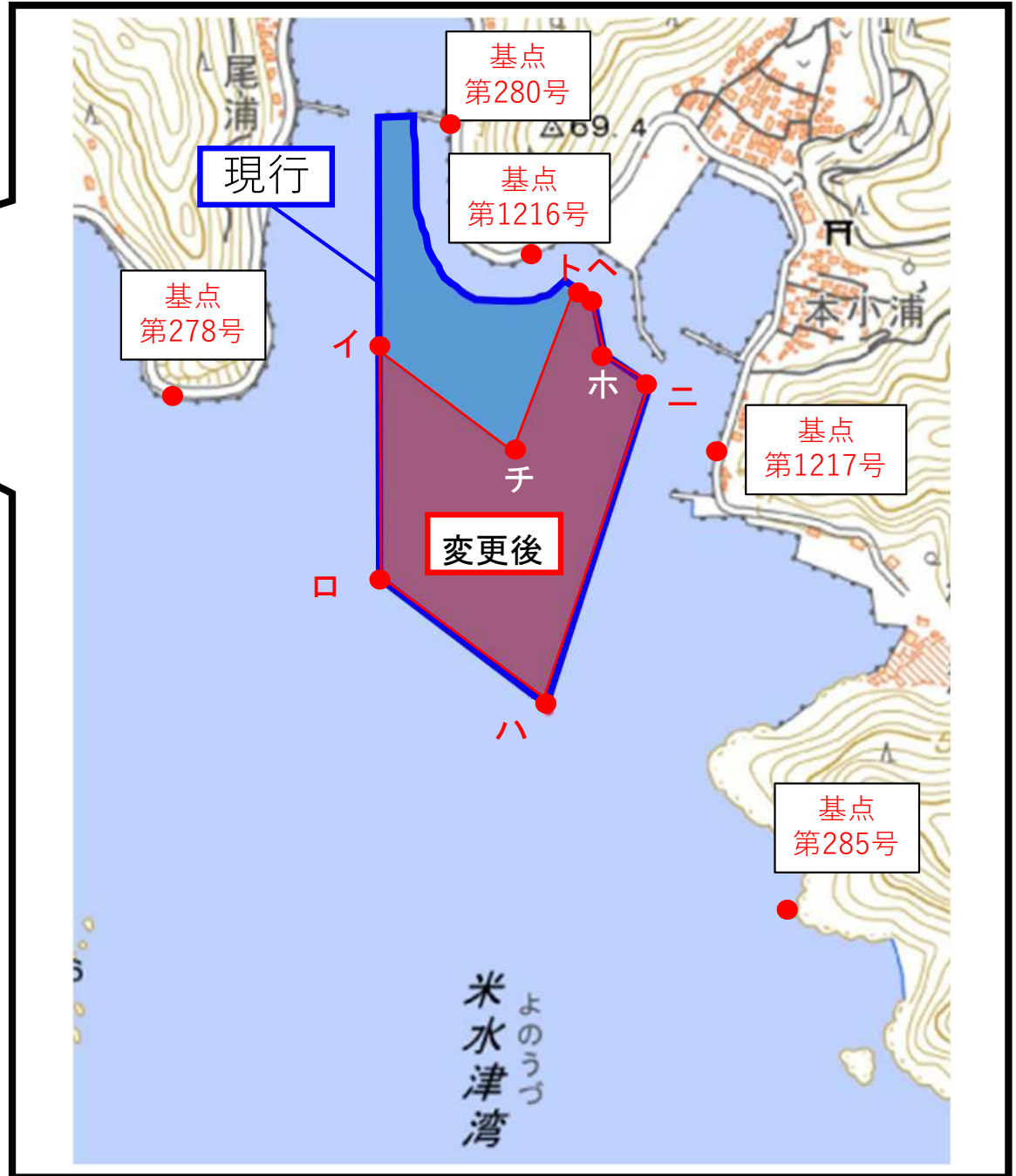
漁場の区域	基点・点		座標（参考値）	
			北緯	東経
イ、ロ、ハ、ニ及びイの各点を順次に結んだ直線によって囲まれた区域	イ	基点第1291号から 310度14分38秒220 メートルの点	33-00-04	131-55-22
	ロ	基点第1291号から 257度24分56秒250 メートルの点	32-59-57	131-55-19
	ハ	基点第1291号から 223度44分43秒113 メートルの点	32-59-56	131-55-26
	ニ	基点第1291号から 340度1分27秒100 メートルの点	33-00-02	131-55-28
	基点 第1291号	佐伯市大字片神浦 字巖浦727番地地先 の標識	32-59-59	131-55-29



【変更】区第4334号（米水津・魚類）

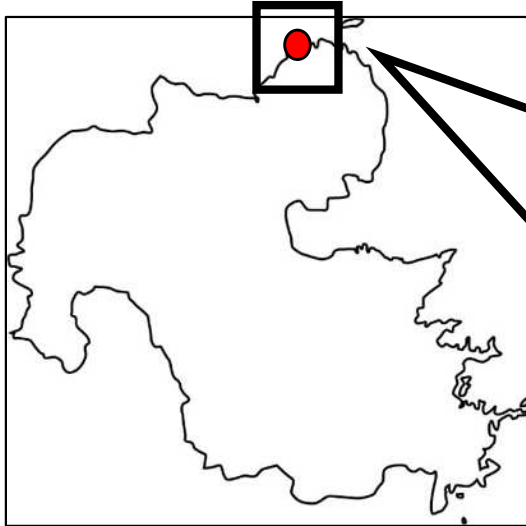


○佐伯市米水津大字竹野浦の地先



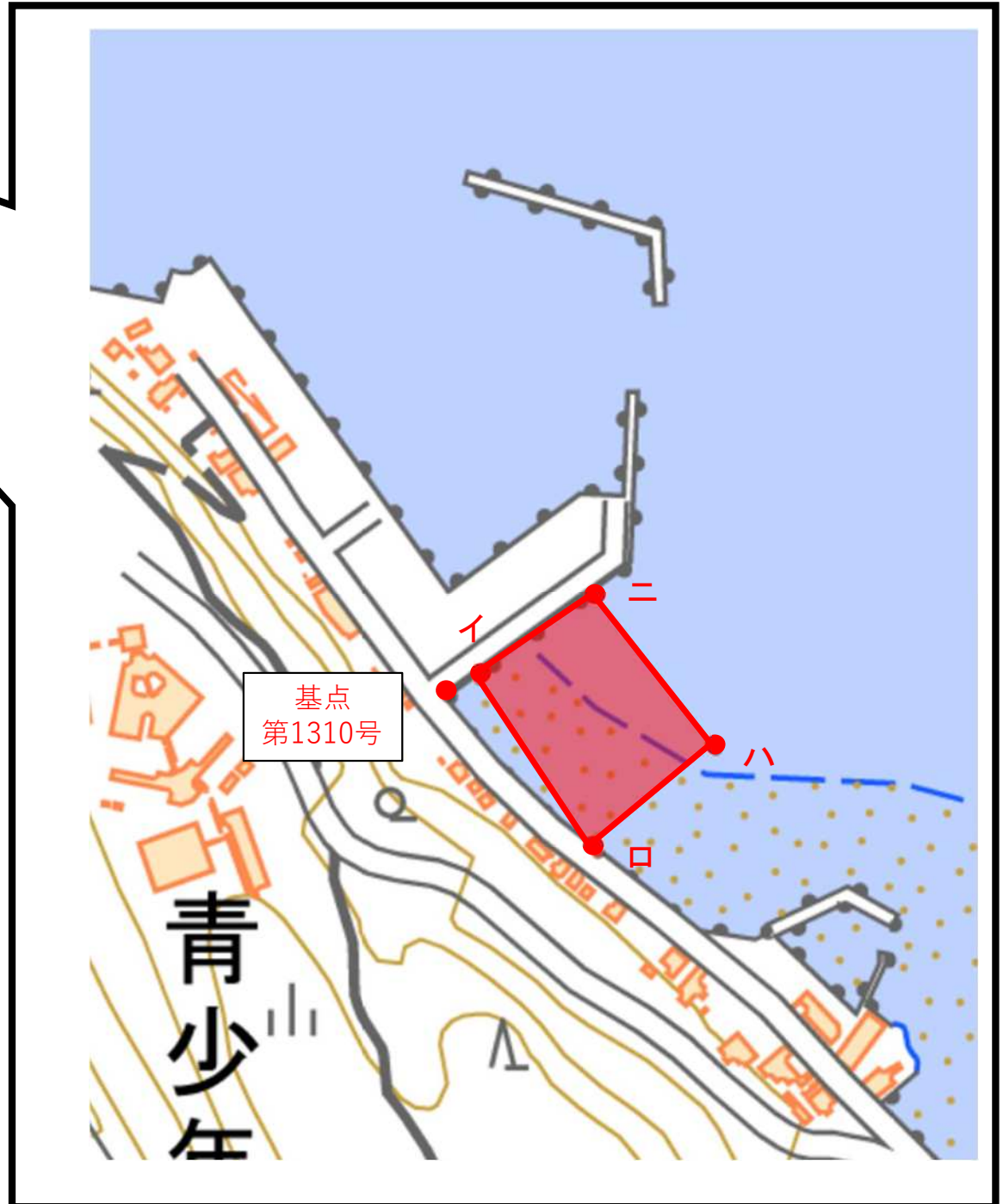
漁場の区域	基点・点		座標（参考値）	
			北緯	東経
イ、ロ、ハ、ニ、ホ、ヘ、ト、チ及びイの各点を順次に結んだ直線によって囲まれた区域	イ	基点第280号から195度59分34秒288メートルの点	32-55-11	131-59-20
	ロ	基点第278号から基点第285号見通し線上350メートルの点	32-55-02	131-59-20
	ハ	基点第285号から基点第278号見通し線上400メートルの点	32-54-56	131-59-28
	ニ	基点第1217号から311度120メートルの点	32-55-09	131-59-33
	ホ	基点第1217号から311度185メートルの点	32-55-11	131-59-31
	ヘ	基点第1216号から130度95メートルの点	32-55-13	131-59-30
	ト	基点第1216号から130度84メートルの点	32-55-14	131-59-30
	チ	基点第1216号から186度13分24秒265メートルの点	32-55-06	131-59-26
	基点第278号	佐伯市米水津大字浦代浦字平間2番地の標識	32-55-09	131-59-10
	基点第280号	佐伯市米水津大字竹野浦東向721番地（防波堤の根基）の標識	32-55-20	131-59-23
	基点第285号	佐伯市米水津大字小浦中隈鼻の標識	32-54-48	131-59-40
	基点第1216号	佐伯市米水津大字小浦柏の浦46番地4の標識	32-55-15	131-59-27
	基点第1217号	佐伯市米水津大字小浦蛭子鼻523番地5の標識	32-55-07	131-59-36

【新規】区第640号（香々地・貝類）

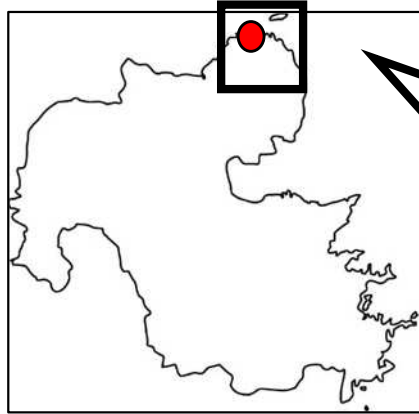


○豊後高田市香々地の地先

漁場の区域	基点・点		座標（参考値）	
			北緯	東経
イ、ロ、ハ、ニ及びイの各点を順次に結んだ直線によって囲まれた区域	イ	基点第1310号から 65度50分37秒18 メートルの点	33-40-17	131-30-44
	ロ	基点第1310号から 136度0分43秒105 メートルの点	33-40-15	131-30-47
	ハ	基点第1310号から 101度32分3秒133 メートルの点	33-40-16	131-30-49
	ニ	基点第1310号から 56度5分25秒85 メートルの点	33-40-19	131-30-46
	基点 第1310号	豊後高田市香々地 香々地漁港新波止 防波堤根基の標識	33-40-17	131-30-44

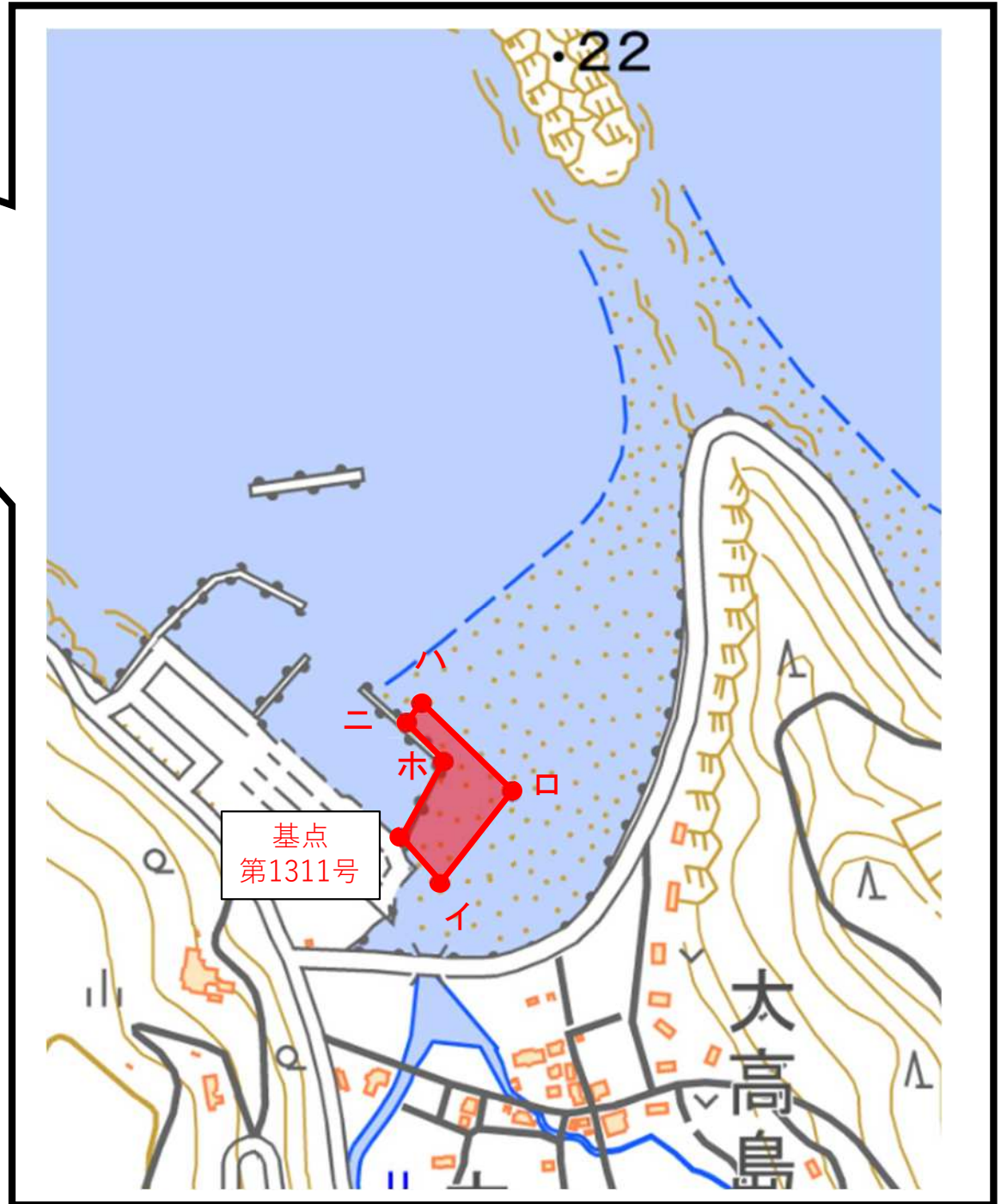


【新規】区第641号（香々地・貝類）

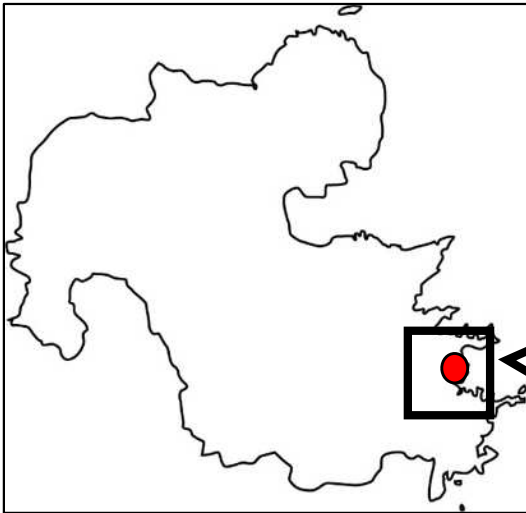


○豊後高田市見目の地先

	基点・点		座標（参考値）	
			北緯	東経
基点第1311号、イ、口、ハ、ニ、ホ及び基点第1311号の各点を順次に結んだ直線によって囲まれた区域	基点第1311号	豊後高田市見目高島港東側防波堤根基の標識	33-40-40	131-32-36
	イ	基点第1311号から138度12分12秒42メートルの点	33-40-39	131-32-37
	口	基点第1311号から69度5分19秒79メートルの点	33-40-41	131-32-39
	ハ	基点第1311号から9度25分43秒91メートルの点	33-40-44	131-32-37
	ニ	基点第1311号から1度34分59秒75メートルの点	33-40-43	131-32-36
	ホ	基点第1311号から31度20分25秒58メートルの点	33-40-42	131-32-37



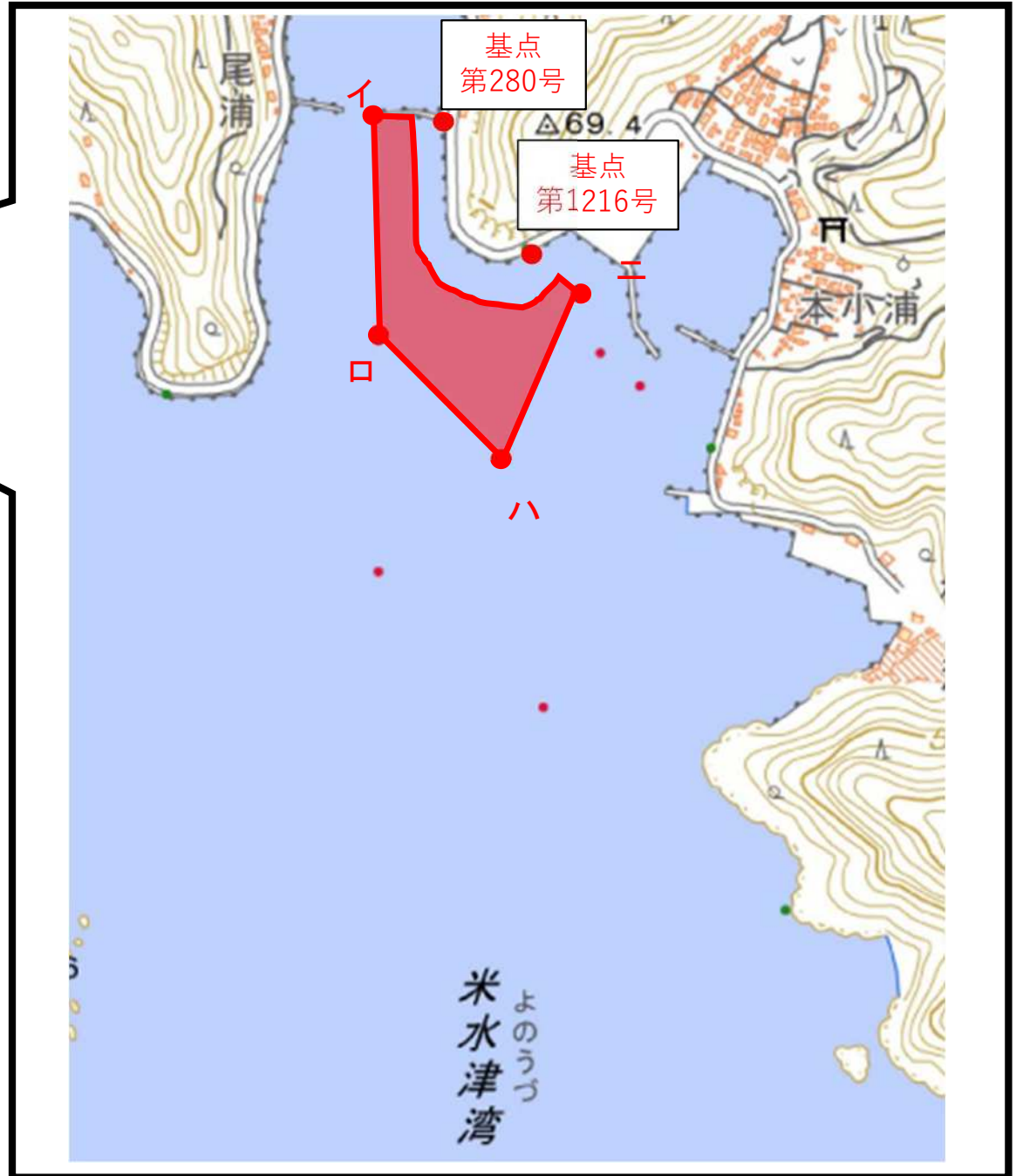
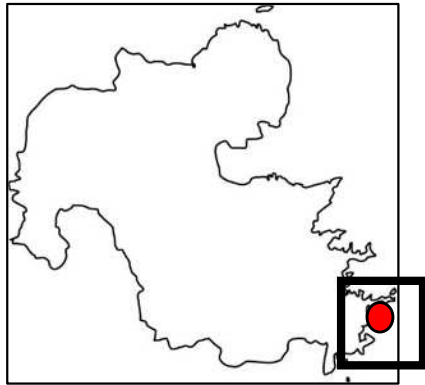
【新規】区第3341号（佐伯・貝類）



○佐伯市大字護江字風無の地先

漁場の区域	基点・点		座標（参考値）	
			北緯	東経
基点第1308号、イ、口及び基点第1309号の各点を順次に結んだ直線と最大高潮時海岸線とによって囲まれた区域	基点第1308号	佐伯市大字護江字風無護江漁港東側防波堤突端の標識	33-00-57	131-54-32
	イ	基点第1308号から基点第481号見通し線上50メートルの点	33-00-55	131-54-32
	口	基点第1309号から180度50メートルの点	33-00-56	131-54-37
	基点第1309号	佐伯市大字護江948番地3の標識	33-00-58	131-54-37
	基点第481号	佐伯市大字護江彦島久保浦東側突端の標識	33-00-46	131-54-31

【新規】区第4340号（米水津・貝類）



○佐伯市米水津大字竹野浦の地先

漁場の区域	基点・点		座標（参考値）	
			北緯	東経
基点第280号、イ、口、ハ、ニ及び基点第1216号の各点を順次に結んだ直線と最大高潮時海岸線から50メートルの線とによって囲まれた区域	基点第280号	佐伯市米水津大字竹野浦東向721番地（防波堤の根基）の標識	32-55-20	131-59-23
	イ	基点第280号から273度80メートルの点	32-55-20	131-59-20
	口	基点第280号から195度59分34秒288メートルの点	32-55-11	131-59-20
	ハ	基点第1216号から186度13分24秒265メートルの点	32-55-06	131-59-26
	ニ	基点第1216号から130度84メートルの点	32-55-14	131-59-30
	基点第1216号	佐伯市米水津大字小浦柏の浦46番地4の標識	32-55-15	131-59-27