

大分県土地利用基本計画の変更区域図（閲覧用）

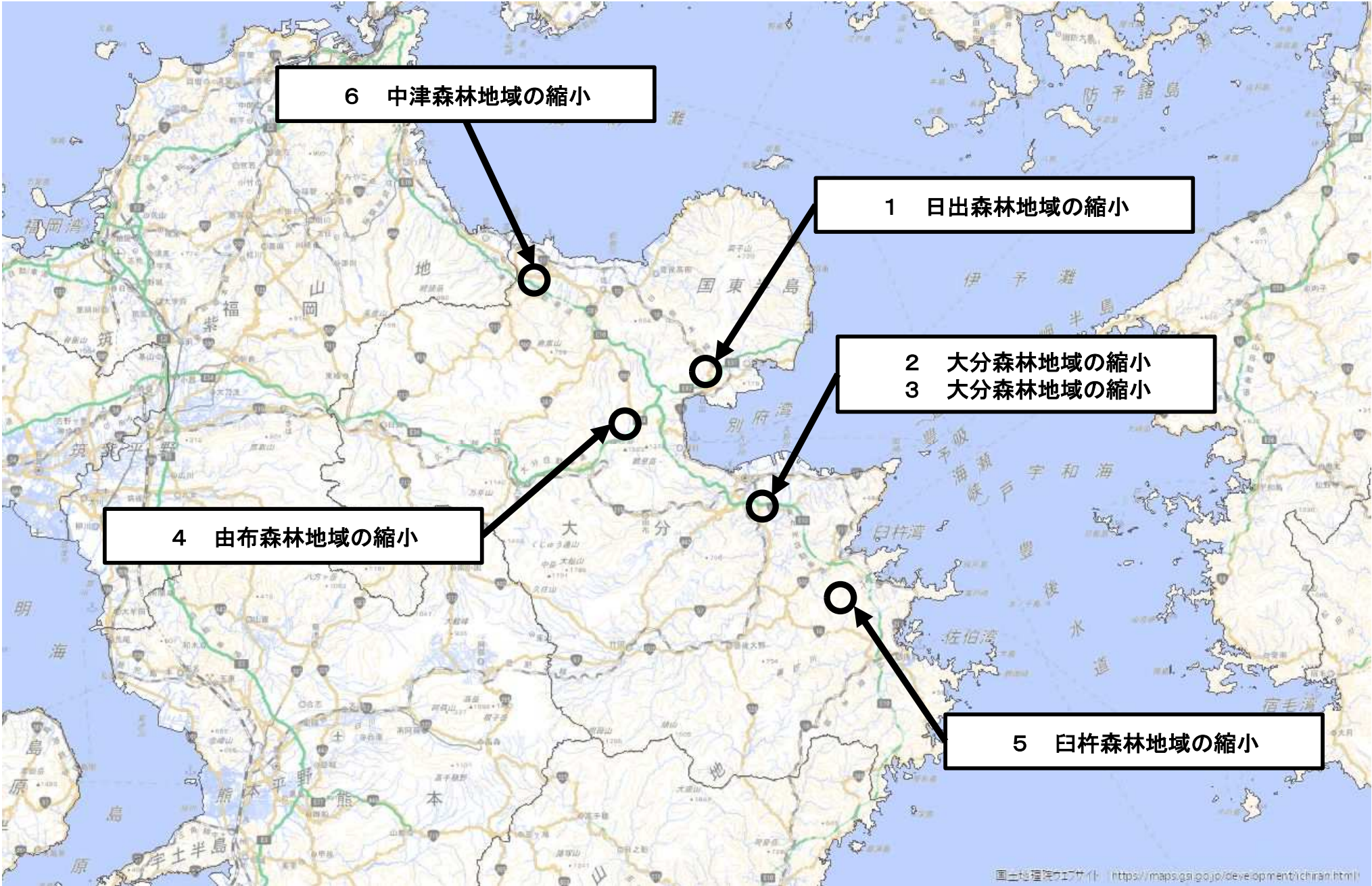
令和8年3月

大 分 県

(2) 変更地域別概要

整理番号	変更地域名 (図面番号)	関係市町村名	変更する面積		変更部分の重複状況(ha)				変更部分の地目現況(ha)		変更を必要とする理由 (地域設定に伴う土地利用に関する基本的事項)	関連する個別規制法の措置 (予定)	個別規制法の調整状況	
			拡大面積 (ha)	縮小面積 (ha)	他地域との重複		細区分の指定状況		白地 地域の 増減	地目				面積
					名称	面積	名称	面積						
1	日出 森林地域 10-2	日出町 大字広瀬 大字藤原		9.4	農	9.4				水面 道路 その他	0.4 0.7 8.3	他用途転用により、現況が森林ではなくなることから、森林地域として振興を図る必要がないため。 (太陽光発電施設の設置)	・大分北部地域森林計画の施行(R11.4.1予定) ・他の個別規制法の変更等はない	林地開発許可年月日:令和2年12月25日 林地開発完了確認年月日:令和7年3月18日 R10.12月農林水産大臣への協議予定
2	大分 森林地域 10-3	大分市 大字下判田		3.1	都農	3.1	調整	3.1		その他	3.1	他用途転用により、現況が森林ではなくなることから、森林地域として振興を図る必要がないため。 (住宅用地の造成)	・大分中部地域森林計画の施行(R9.4.1予定) ・他の個別規制法の変更等はない	林地開発許可年月日:平成9年9月26日 林地開発完了確認年月日:令和6年7月23日 R8.12月農林水産大臣への協議予定
3	大分 森林地域 10-3	大分市 大字片島		2.9	都農	2.9	調整	2.9		道路 その他	0.1 2.8	他用途転用により、現況が森林ではなくなることから、森林地域として振興を図る必要がないため。 (資材置場及び中間処理施設の設置)	・大分中部地域森林計画の施行(R9.4.1予定) ・他の個別規制法の変更等はない	林地開発許可年月日:平成26年4月4日 林地開発完了確認年月日:令和7年3月26日 R8.12月農林水産大臣への協議予定
4	由布 森林地域 10-3	由布市 湯布院町 塚原		26.5	農	26.5				道路 原野等 その他	3.7 13.8 9.0	他用途転用により、現況が森林ではなくなることから、森林地域として振興を図る必要がないため。 (レジャー施設の設置、研修施設の設置)	・大分中部地域森林計画の施行(R9.4.1予定) ・他の個別規制法の変更等はない	林地開発許可年月日:平成10年12月10日 林地開発完了確認年月日:令和6年7月19日 R8.12月農林水産大臣への協議予定
5	臼杵 森林地域 10-4	臼杵市 大字 東神野		1.3					1.3	道路 その他	0.5 0.8	他用途転用により、現況が森林ではなくなることから、森林地域として振興を図る必要がないため。 (道路の新設)	・大分中部地域森林計画の施行(R9.4.1予定) ・他の個別規制法の変更等はない	林地開発許可年月日:令和5年5月22日 林地開発完了確認年月日:令和7年3月26日 R8.12月農林水産大臣への協議予定
6	中津 森林地域 10-10	中津市 三光 森山		2.9	農	2.9				道路 その他	0.1 2.8	他用途転用により、現況が森林ではなくなることから、森林地域として振興を図る必要がないため。 (太陽光発電施設の設置)	・大分北部地域森林計画の施行(R11.4.1予定) ・他の個別規制法の変更等はない	林地開発許可年月日:平成26年2月26日 林地開発完了確認年月日:令和6年9月19日 R10.12月農林水産大臣への協議予定
合 計			0.0	46.1										

変更位置図 (全体)



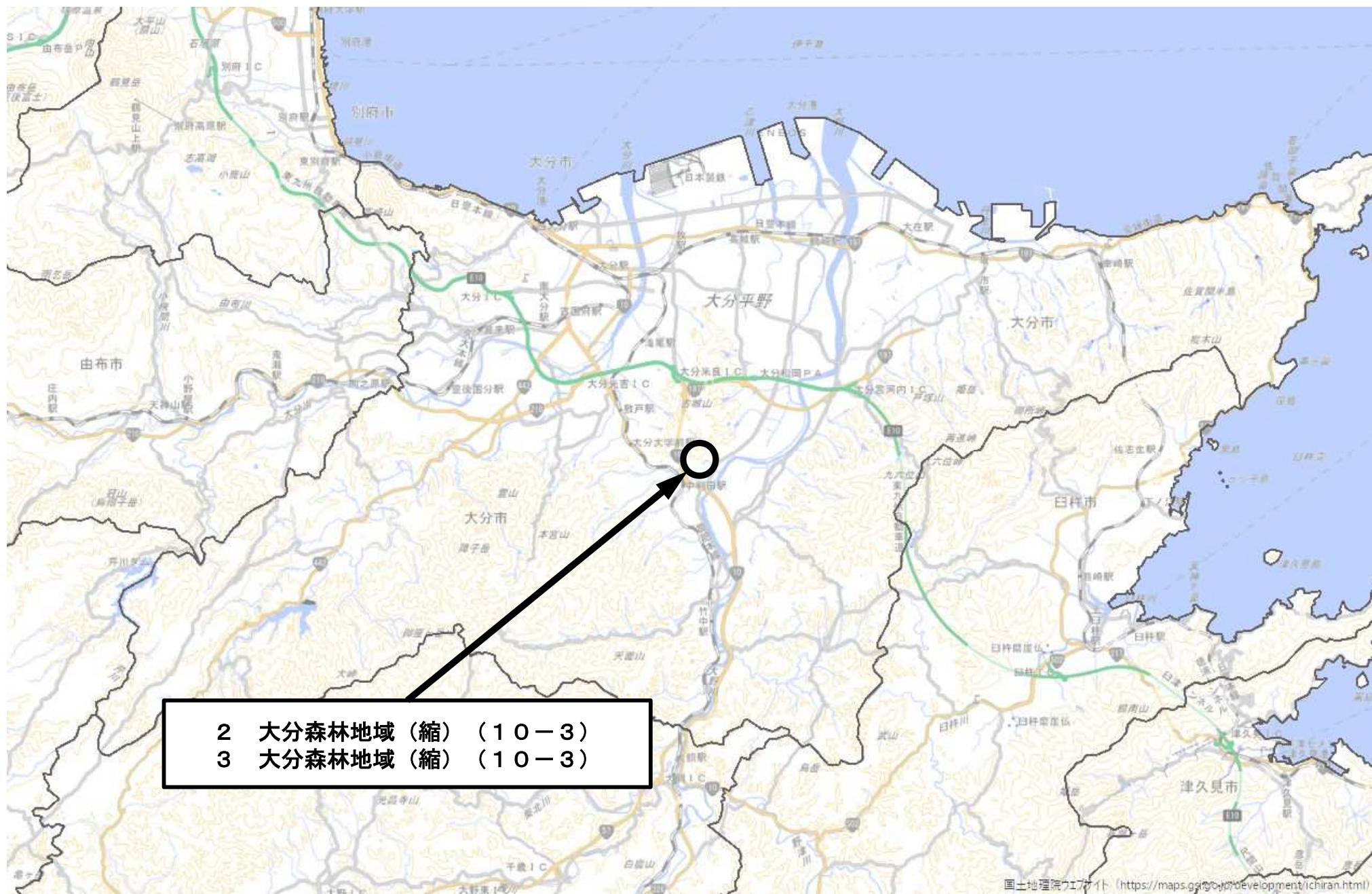
1 : 1, 000, 000

変更位置図 1



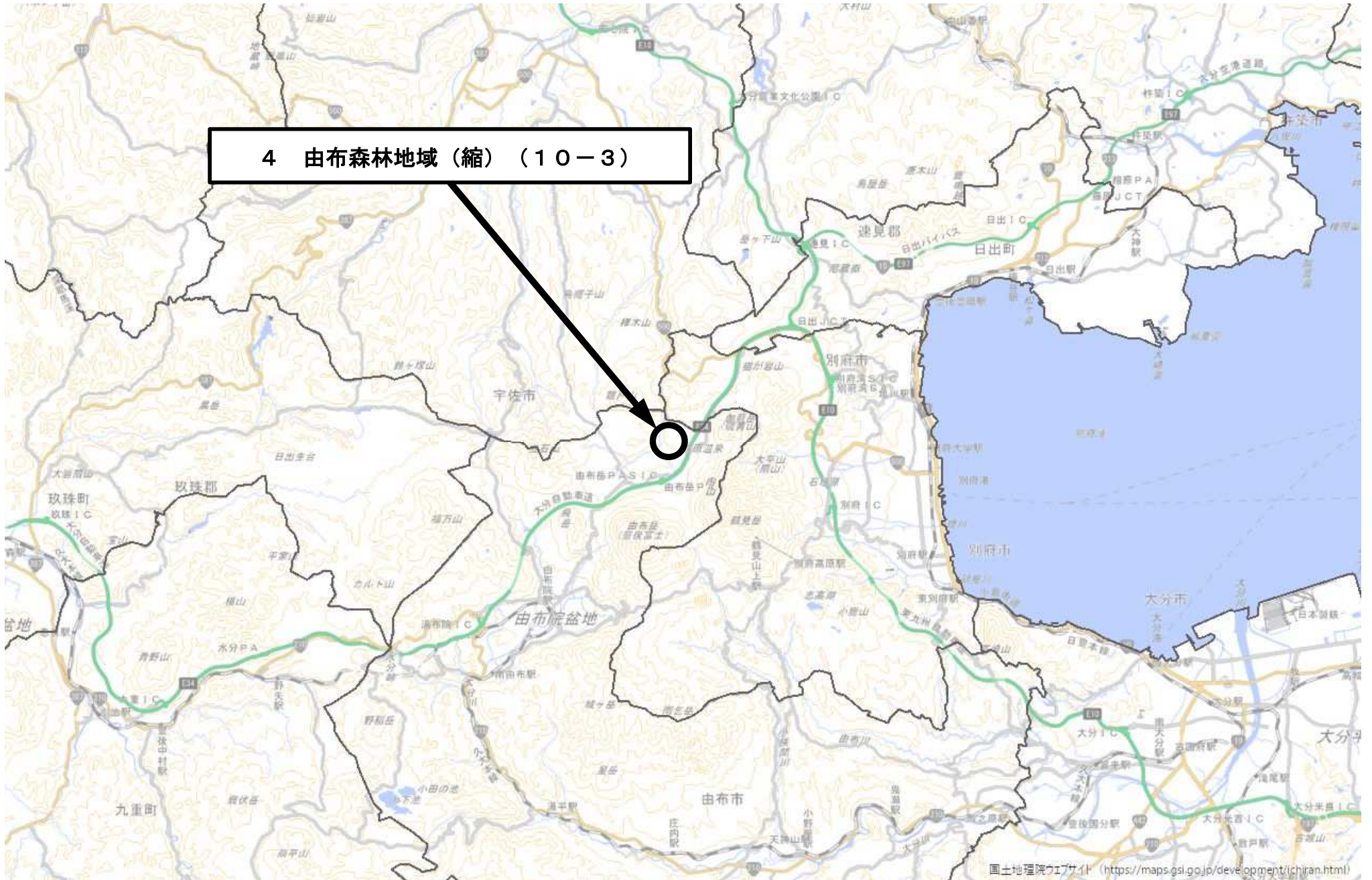
1 : 200,000

変更位置図 2、3



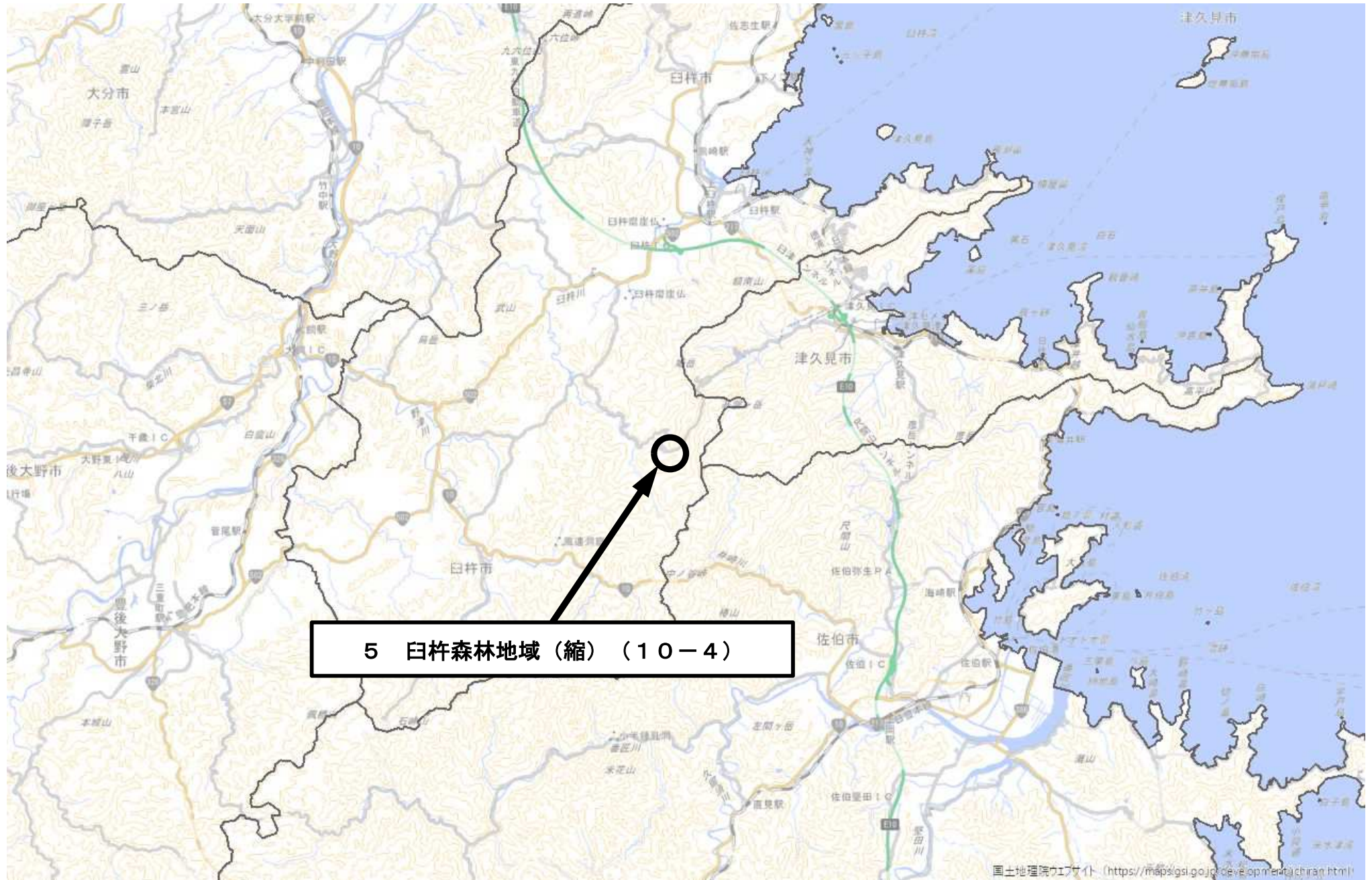
1 : 200,000

変更位置図 4



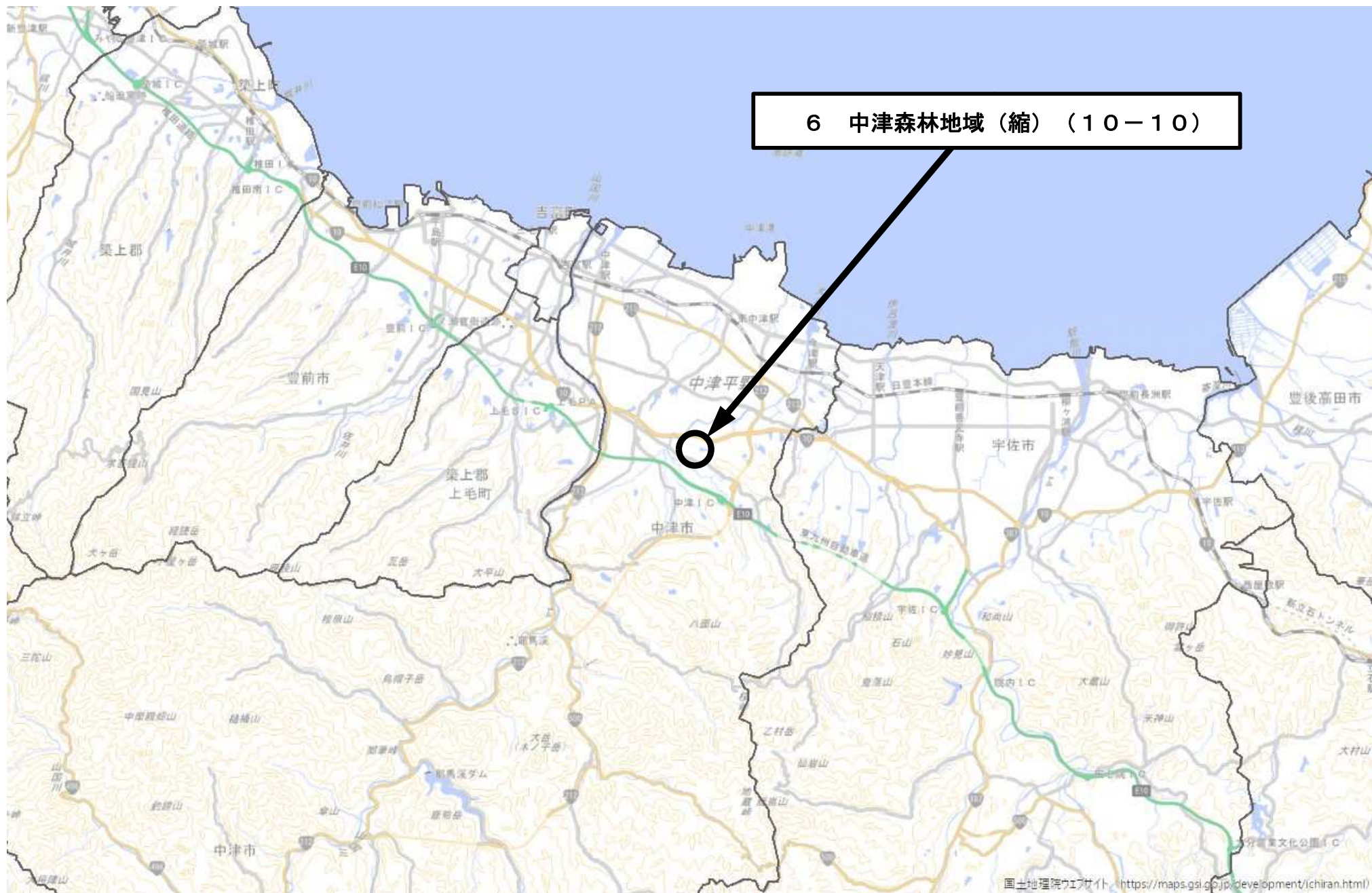
1 : 200,000

変更位置図 5



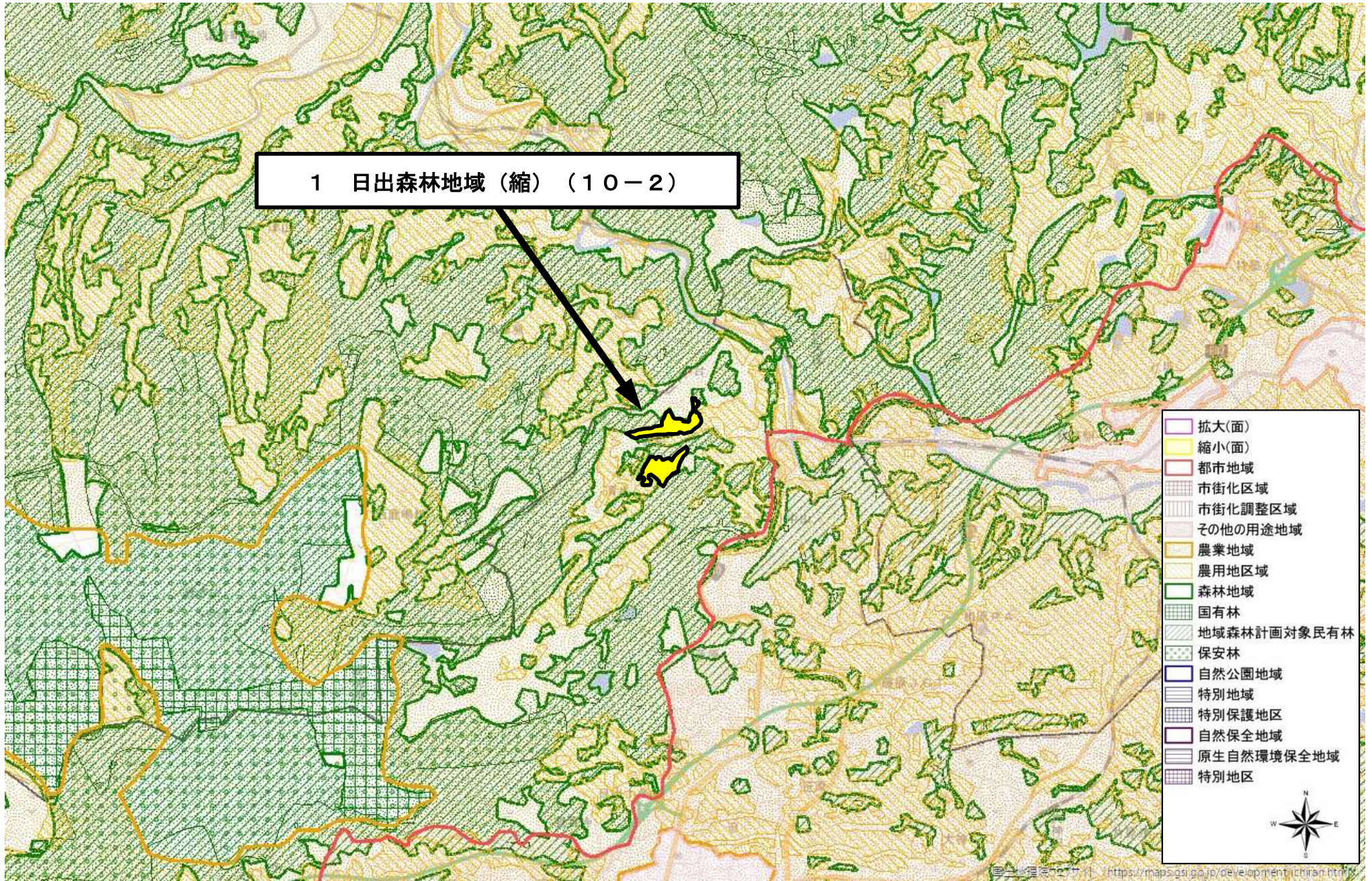
1 : 200,000

変更位置図 6



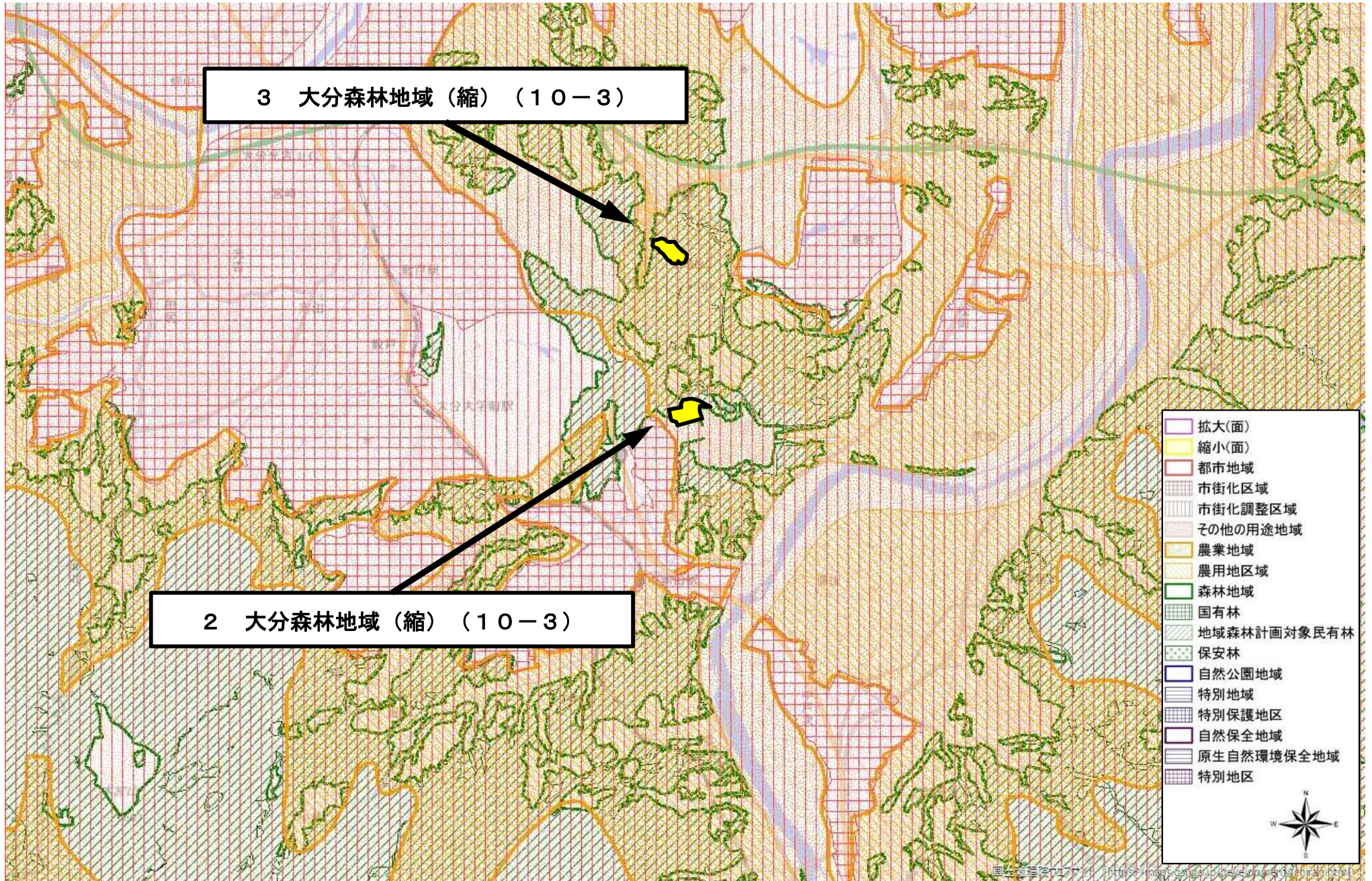
1 : 200,000

計画図（変更区域1）



1 : 50,000

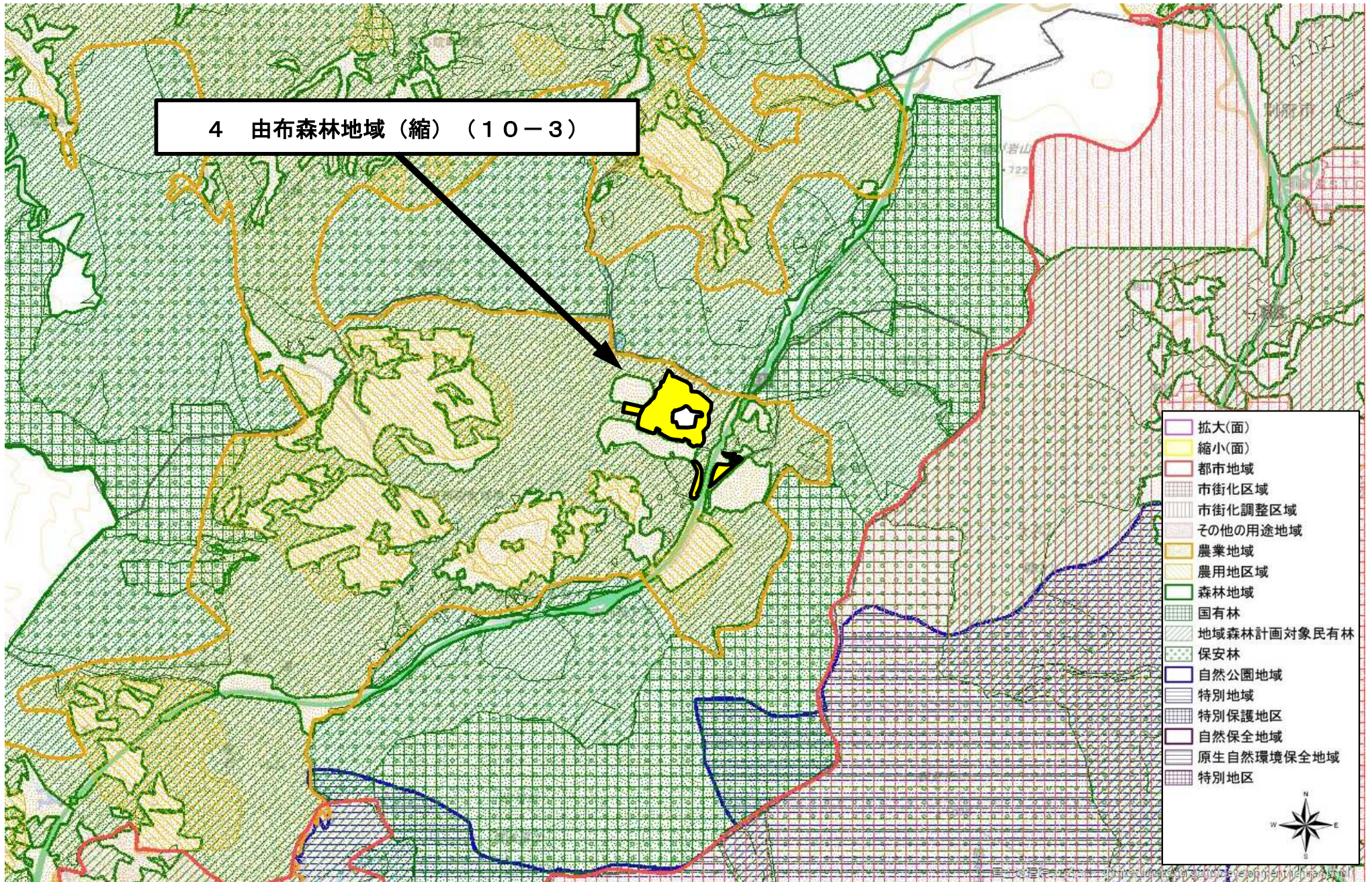
計画図（変更区域 2、3）



1 : 50,000

計画図（変更区域4）

4 由布森林地域（縮）（10-3）



1 : 50,000

計画図（変更区域5）

