【急傾斜地崩壊対策事業（一般・その他）】
大分県豊後高田市鼎（ぶんご たかだ かなえ）　高宇田地区（たこうだ）

○事業目的

当該箇所は大分県北部の豊後高田市中心部に位置し、保全対象として人家6戸、1級市道160mを含む急傾斜地崩壊危険箇所である。

近年の集中豪雨によりがけ崩れ災害発生の危険性が懸念されており、令和6年8月の台風10号の豪雨により崖の一部が崩壊し、崖下にある市道が通行止めになる等の被害も生じており、崖上住家の住民などの地元要望も強いことから、早急に対策を講じ人家等の保全を図る必要がある。

○箇所概要

保全人家：6戸

一級市道　宇佐払田線　160m

実施内容：現場吹付法枠工・鉄筋挿入工　L＝160m　A＝960m2

（R8測量・設計・地質調査）

全体事業費：185百万円（R8～R13）

位置図

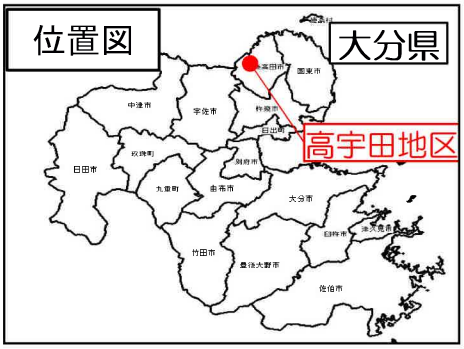

被災状況



全景

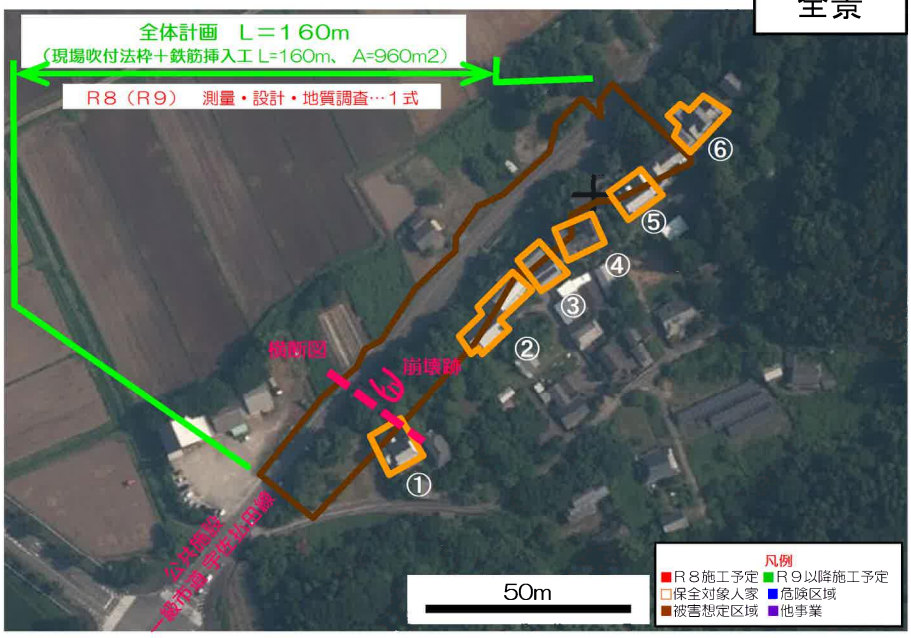

斜面状況

横断図

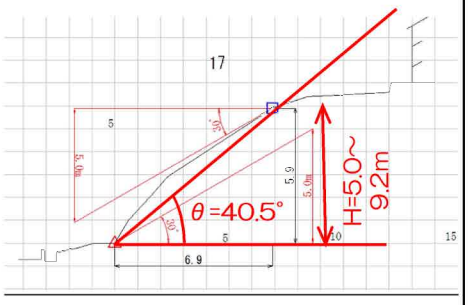

保全対象