

大分県豊後水道漁海況速報(短期) 第7-18号 令和8年1月8日(木)発行

大分県農林水産研究指導センター水産研究部 佐伯市上浦大字津井浦194番地6

Tel:0972-32-2155 (代)

Fax:0972-32-2156

ホームページ(<https://www.pref.oita.jp/soshiki/15090/>)

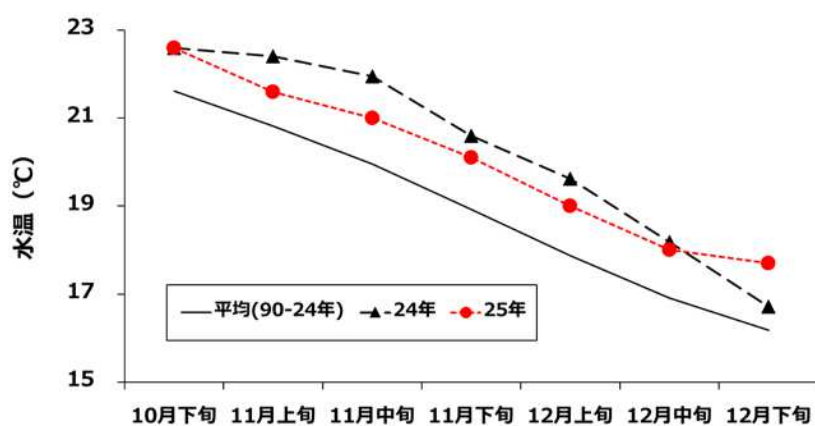


海況

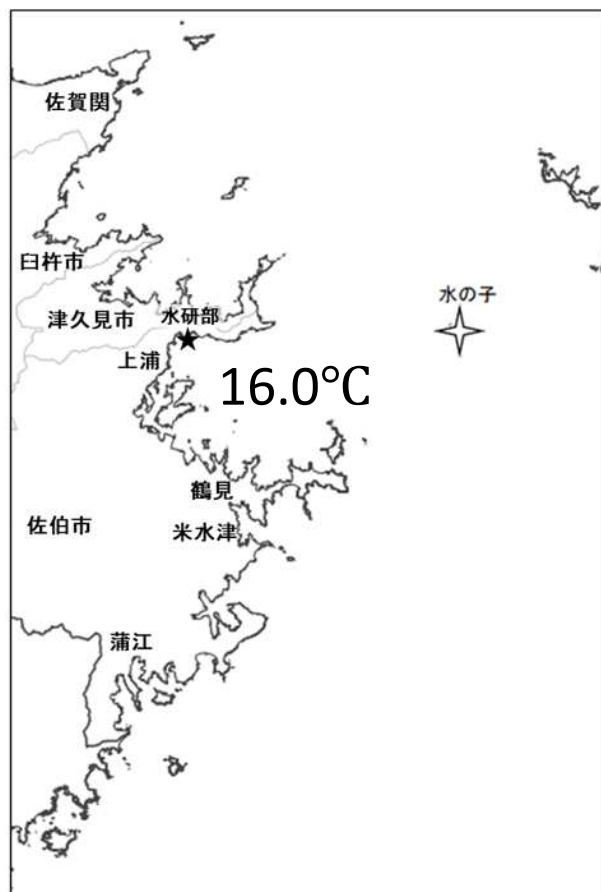
□上浦地先の定地水温

12月下旬の水研部地先(佐伯市上浦)の定地水温(表面)は17.7℃で前年より1.0℃高め、平年より1.5℃高めでした。

1月8日の表面水温は16.0℃となっています。



定地水温(表面:℃) [佐伯湾奥]



上浦定地水温

□沿岸の海面水温

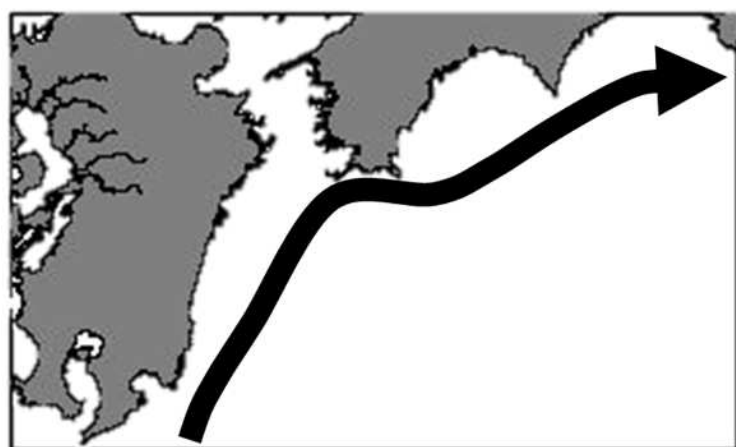
直近は調査船の出航がなかったため右図には水研部地先の定地水温(1月8日)を示します。

□黒潮

- ・都井岬沖:「やや離岸」 35マイル(方向:E)付近
- ・足摺岬沖:「やや離岸」 25マイル(方向:SSE)付近

九州南東沖の黒潮内表面水温:22.0℃

海上保安庁海洋速報第3号:12/30-1/6観測



黒潮流路図

—黒潮流軸の離接岸階級—

都井岬沖 接岸:~30マイル やや離岸:30~50マイル かなり離岸:50~70マイル 著しく離岸:70マイル~
足摺岬沖 接岸:~23マイル やや離岸:23~43マイル かなり離岸:43~63マイル 著しく離岸:63マイル~

※ 離接岸階級は川合(1972):海洋物理Ⅱ、東海大学出版会に準じました。

(マアジ101.5トン、ウルメイワシ57.5トン、マイワシ55.0トン、サバ類54.1トン、マルアジ51.4トン他の水揚げ)。