

まちづくり NEWS LETTER



Vol.2

大分県土木建築部 都市・まちづくり推進課 景観・まちづくり班 / 令和7年11月発行

広域景観協議会を開催しました



○祖母・傾自然公園エリア広域景観協議会

- ▶ 令和7年8月6日（水） 13：30～16：00
- ▶ 参加者32名
（県、市町村、地域活動団体、大学）
- ▶ 内容：意見交換
 - ・ 魅力的な景観について
 - ・ 景観の保全や魅力発信に係る課題
 - ・ 課題解決のための協議会としての取組



○別府湾エリア広域景観協議会

- ▶ 令和7年9月1日（水） 13：30～16：00
- ▶ 参加者32名
（県、市町村、地域活動団体、観光協会、大学）
- ▶ 内容：意見交換
 - ・ 別府湾エリアの景観の特徴
 - ・ 景観の保全に必要な取組や課題の整理
 - ・ 景観の保全に向けた協議会の取組検討




～広域景観協議会とは～

県では、県民・事業者・市町村・県が協働し、美しい県土を守り育て、次世代に引き継いでいくとともに、広域景観の良好な保全・形成を図るために「大分県広域景観保全・形成指針」を策定しました。

この指針に基づき、関係市町村間の景観施策の調整のほか、地域で景観の保全・形成やまちづくりに取り組んでいる団体等と協働し、広域景観の一体的な保全・形成に向けた検討を行う場として広域景観協議会を設立しました。

12の広域景観エリア設定しており、現在はタイプAの7エリアにて広域景観協議会を設立しています。



タイプA 景観の一体的な保全・形成を図るエリア



空間的に一体的もしくは連続的な広域景観であり、その一体性や連続性を確保する必要があるエリア

周防灘エリア、六郷満山エリア、筑後川水系エリア、別府湾エリア、やまなみハイウェイエリア、日豊海岸エリア、祖母・傾自然公園エリア

タイプB 点在する景観の価値の共有を図るエリア



点在しているが、文化的・歴史的背景を共有するなど、イメージとして一体的な広域景観の保全・形成を図るエリア

耶馬溪エリア、北部石橋文化エリア、おおいた温泉地エリア、臼杵藩文化圏エリア、南部石橋文化エリア

まちづくり事業についてご紹介します



由布市 湯平温泉地区（R5～R8：都市防災総合推進事業）

由布市湯布院町湯平地区では、令和2年7月豪雨、令和4年台風14号をうけて復興まちづくり計画を策定しました。この計画に基づき、指定緊急避難場所や復興まちづくり広場、避難路等の整備を進めています。

令和7年9月には湯平地域緊急避難所が完成し、落成式も盛大に行われました。

○湯平地域復興まちづくり計画

この計画では4つの基本方針を掲げ、『**復興から挑戦へ 希望と活力に満ちた石畳のまち・ゆのひら**』を目指すこととしています。

- ①災害に強く、命を守るまち
- ②心豊かに暮らせるまち
- ③誰もが訪れたくなるまち
- ④温泉街として持続可能なまち

この4つの基本方針に基づき、遊歩道や照明等の整備を行っていきます。



風情ある湯平温泉を訪れてみてください。



○湯平地域緊急避難所

令和7年9月6日（土）に、湯平地域緊急避難所（花合野防災センター）の落成式があり、地域住民など約40名が出席しました。

1階には備蓄倉庫や資材庫、2階には大広間や調理室等を備えています。

落成式では由布市長等の挨拶のほか、地元の子供たちによる御神楽が披露されました。



今年度から**景観・まちづくり班**
公式InstagramとXを開設
しました！

大分県内の魅力的な景観を紹介しています！
ぜひご覧ください！！

おおいた景観まちづくり

検索



@OITAKEIKAN

