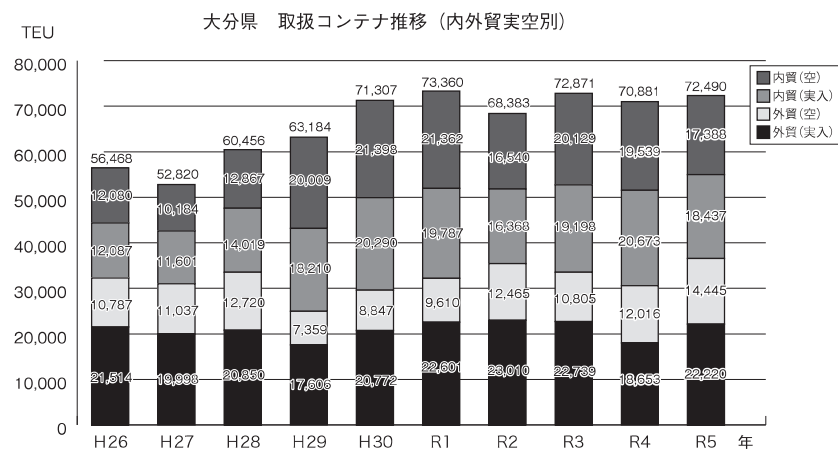
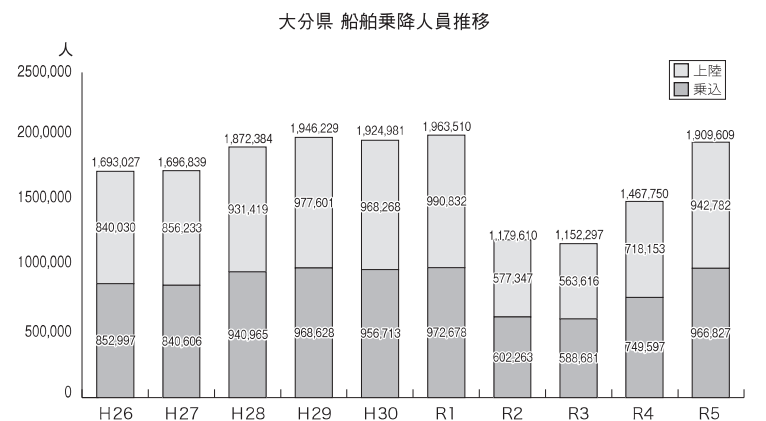
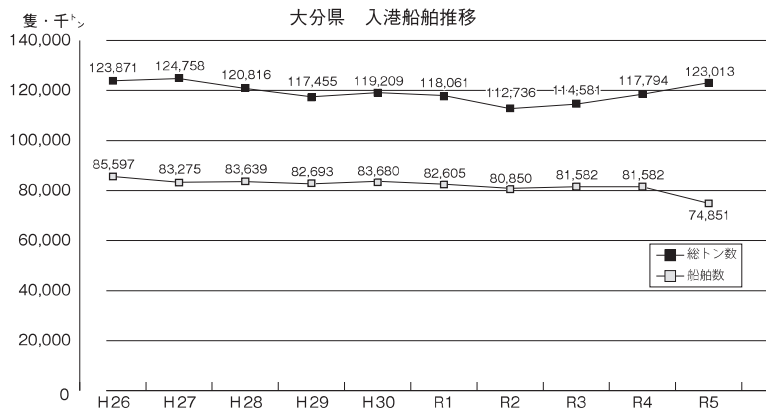
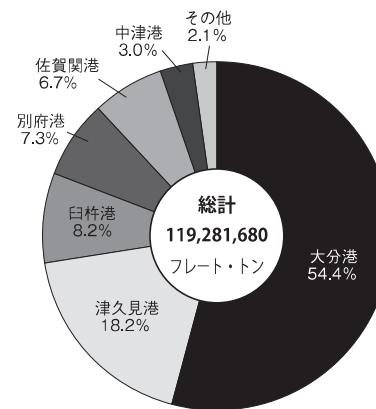


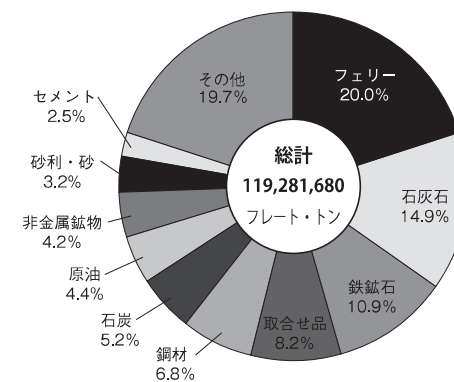
# 港湾課



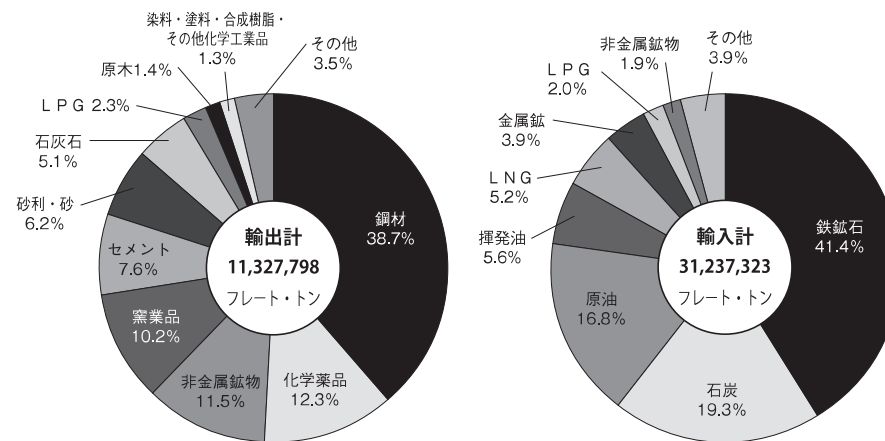
### 取扱貨物の各港別シェア (令和5年速報値)



### 県全体取扱貨物の品目内訳 (令和5年速報値)



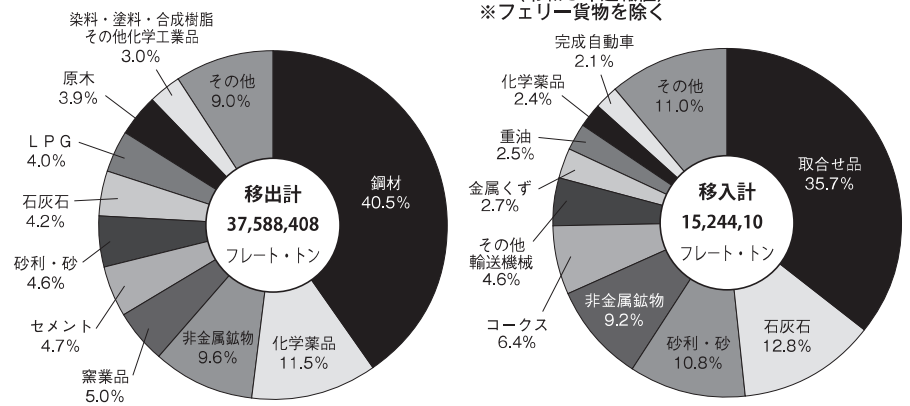
### 県全体取扱貨物の品目内訳 (外貨) (令和5年速報値)



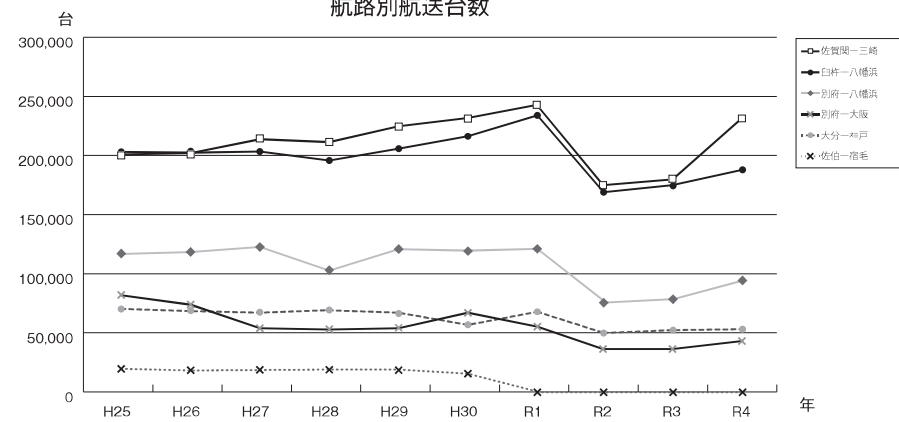
### 県全体取扱貨物の品目（内質）

（令和5年速報値）

※フェリー貨物を除く



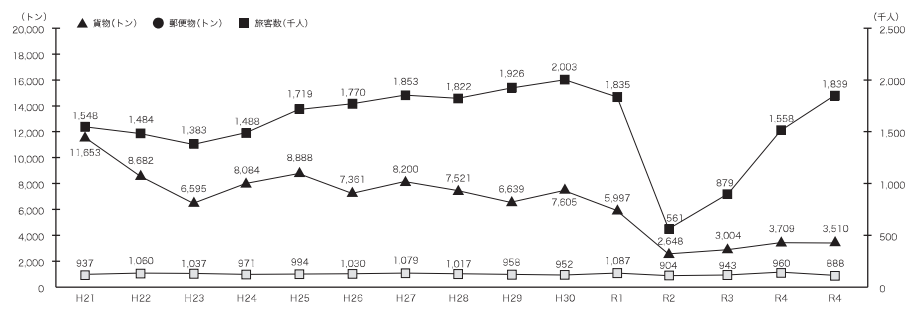
### 航路別航送台数



### 大分空港



### 大分空港の航空輸送実績



### 基本施設

施設名	諸元	舗装の種類	備考
着陸帯	3,120m×300m	芝一部コンクリート	等級A級
滑走路	3,000m×45m	アスファルトコンクリート	強度PCN83/F/C/X/T
誘導路	3,432m×3~31m	アスファルトコンクリート	
駐機場	92,450㎡	アスファルトコンクリート 及びセメントコンクリート	10バース

### 国内定期路線 (→大分)

路線	便数/日	所要時間	航空会社	運航日
東京(羽田)	14	約90分	日本航空・全日空・ソラシドエア	毎日
東京(成田)	3(最大)	約100分	ジェットスター・ジャパン・ピーチ・アビエーション	毎日
大阪(伊丹)	7	約55分	日本航空・全日空・IBEX	毎日
名古屋(中部)	2	約65分	IBEX/全日空	毎日

### 付帯施設

施設名	諸元	舗装の種類	備考
駐車場	21,128㎡	アスファルトコンクリート	第1駐車場 770台 第2駐車場 219台
場周道路	20,138㎡	アスファルトコンクリート 及びセメントコンクリート	
保安道路	12,584㎡	アスファルトコンクリート	

### 国際定期路線

路線	便数/週	所要時間	航空会社	運航日
ソウル	5~8	約95分	チェジュ航空	月・火・木・金・土
			大韓航空	月・木・土(冬期)

## 砂防課

## (1) 指定地（令和6年3月末現在）

## ア) 砂防指定地について（資料1、2）

砂防法第2条により、砂防設備を要する土地として国土交通大臣が指定した砂防指定地は令和6年3月末現在、別府市境川ほか1,333溪流、面積9,399.27ヘクタールである。

## イ) 地すべり防止区域について（資料3）

地すべり等防止法第3条により、国土交通大臣が指定した地すべり防止区域は令和6年3月末現在、別府市乙原地区ほか85地区、面積1,264.09ヘクタールである。

## ウ) 急傾斜地崩壊危険区域について（資料3）

急傾斜地の崩壊による災害の防止に関する法律第3条により、県知事が指定した急傾斜地崩壊危険区域は、令和6年3月末現在、佐伯市西谷地区ほか1,351地区、面積1,741.8ヘクタールである。

## エ) 土砂災害警戒区域等について（資料4）

土砂災害警戒区域等における土砂災害防止対策の推進に関する法律第7条、第9条により、県知事が指定した土砂災害警戒区域は令和6年3月現在24,835区域、土砂災害特別警戒区域は22,894区域である。

## (資料1) 砂防指定地一覧表（水系別）

(令和6年3月31日現在)

水系名	溪流数	指定面積 (ha)
五ヶ瀬川	36	380.44
番匠川	103	1,261.50
大野川	174	1,527.82
大分川	72	854.48
筑後川	268	1,577.2
山国川	148	881.08
二級水系	379	2,426.37
その他水系	154	490.38
計	1,334	9,399.27

## (資料2) 砂防指定地一覧表（土木事務所別）

(令和6年3月31日現在)

土木事務所名	一般水系		二級水系		普通水系		合計	
	一級溪流数	一級溪流延長	二級溪流数	二級溪流延長	普通溪流数	普通溪流延長	溪流数	溪流延長
豊後高田土木事務所					7	8,600	67	120,063
国東土木事務所			36	110,664	23	23,195	116	179,587
別府土木事務所			24	93,474	10	19,457	77	151,208
大分土木事務所	37	170,017	44	14,974	10	8,343	102	230,543
臼杵土木事務所	10	24,912	20	37,374	26	9,342	84	109,770
佐伯土木事務所	47	166,182	12	43,834	78	47,527	246	400,461
豊後大野土木事務所	20	73,655					79	121,200
竹田土木事務所	29	95,678					63	117,645
玖珠土木事務所	30	104,014	3	2,580			95	183,364
日田土木事務所	26	71,484					185	180,654
中津土木事務所	29	57,884	7	5,323			151	144,374
宇佐土木事務所			47	63,544			69	132,175
合 計	228	763,826	239	452,086	154	116,464	1,334	2,071,042

(資料3) 地すべり防止区域及び急傾斜地崩壊危険区域指定状況

(令和6年3月31日現在)

Table with columns for 土木名, 市町村名, 旧規・追加の別, 地すべり防止区域 (地区数, 面積計), 急傾斜地崩壊危険区域 (地区数, 面積計). Rows include 宮田, 国東, 別府, 大分, 由布市, 臼杵市, 佐伯市, 小計.

Table with columns for 土木名, 市町村名, 旧規・追加の別, 地すべり防止区域 (地区数, 面積計), 急傾斜地崩壊危険区域 (地区数, 面積計). Rows include 豊後大野, 竹田, 玖珠, 日田, 中津, 宇佐, 合計.

(資料4) 土砂災害防止法に基づく警戒区域等の指定状況について

令和6年3月31日現在

Table with columns for 指定区域 (土石流, 急傾斜, 地すべり, 合計), うち特別, うち特別. Rows include 豊後高田市, 国東市, 姫島村, 別府市, 杵築市, 日出町, 大分市, 由布市, 臼杵市, 佐伯市, 豊後大野市, 竹田市, 玖珠町, 日田市, 中津市, 宇佐市, 合計.

Table with columns for 危険渓流数及び危険箇所数 (土石流, 急傾斜, 地すべり, 合計), 調査完了箇所数, 完了率. Rows include 豊後高田市, 国東市, 姫島村, 別府市, 杵築市, 日出町, 大分市, 由布市, 臼杵市, 佐伯市, 豊後大野市, 竹田市, 玖珠町, 日田市, 中津市, 宇佐市, 合計.

(2) 施設 (令和6年3月末現在)

ア) 砂防設備

区 分	砂防指定地		砂防堰堤	渓流保全工	床 固 工
	箇 所	面 積			
数 量	1,334	9,399.27 ha	1,354 基	302,601 m	1,117 基

イ) 地すべり防止施設

区 分	地すべり防止区域		ボーリング工	水路工	杭 打 工	集水井工	谷 止 工
	箇 所	面 積					
数 量	86	1,264.09 ha	298,835 m	51,248 m	4,410 本	203 基	113 基

ウ) 急傾斜地崩壊防止施設

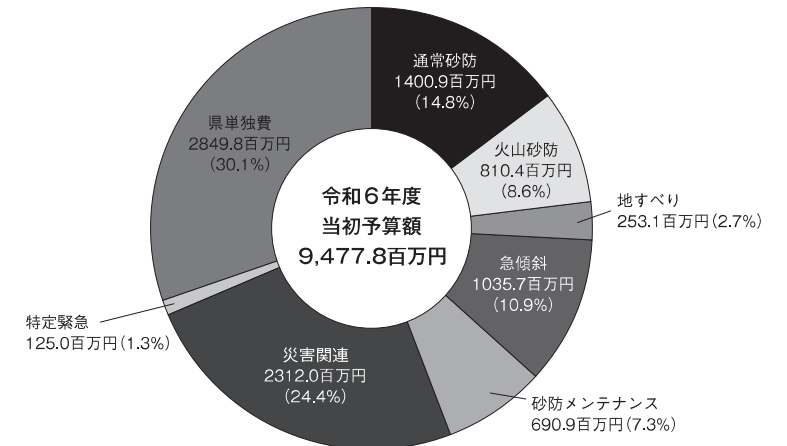
区 分	急傾斜地崩壊危険区域		擁 壁 工	法 枠 工	吹 付 工	落石防止工
	箇 所	面 積				
数 量	1,352	1,741.8 ha	78,032 m	151,766 m <sup>2</sup>	156,565 m <sup>2</sup>	48,082 m

整備率 (令和6年3月末時点)

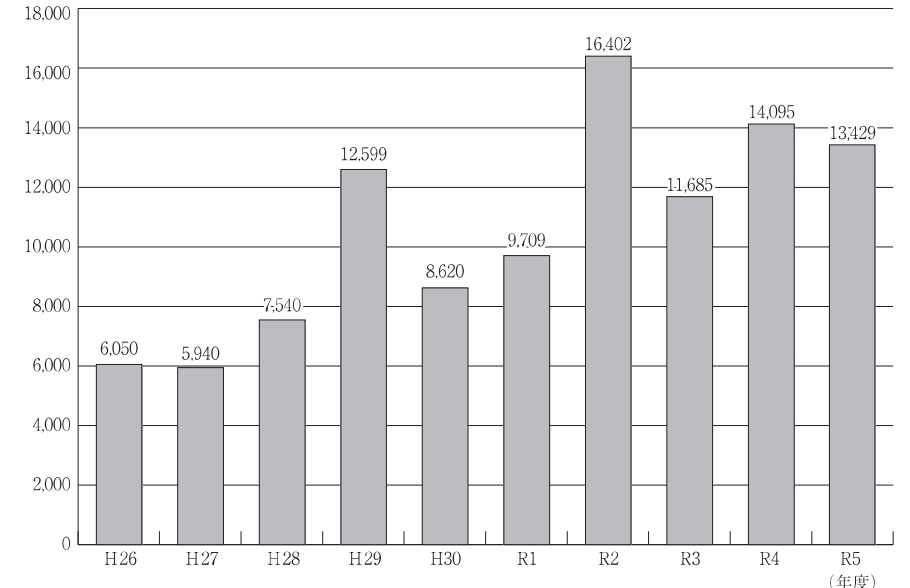
土木事務所名	砂防			地すべり			急傾斜				全体
	危険箇所	整備箇所	整備率	危険箇所	整備箇所	整備率	危険箇所	要対策箇所	整備箇所	整備率	
豊後高田土木事務所	119	29	24.4%	1	0	0.0%	103	96	44	45.8%	33.8%
国東土木事務所	199	49	24.6%	2	0	0.0%	182	159	65	40.9%	31.7%
別府土木事務所	134	52	38.8%	19	8	42.1%	326	296	79	26.7%	31.0%
大分土木事務所	272	37	13.6%	41	17	41.5%	727	528	97	18.4%	18.0%
臼杵土木事務所	251	51	20.3%	12	8	66.7%	383	333	159	47.7%	36.6%
佐伯土木事務所	488	105	21.5%	15	3	20.0%	859	733	250	34.1%	29.0%
豊後大野土木事務所	81	23	28.4%	57	9	15.8%	272	240	95	39.6%	33.6%
竹田土木事務所	45	13	28.9%	1	1	100.0%	238	221	98	44.3%	41.9%
玖珠土木事務所	127	48	37.8%	2	0	0.0%	166	156	48	30.8%	33.7%
日田土木事務所	175	68	38.9%	50	24	48.0%	321	289	82	28.4%	33.9%
中津土木事務所	211	83	39.3%	14	1	7.1%	175	134	42	31.3%	35.1%
宇佐土木事務所	122	31	25.4%	8	3	37.5%	136	115	39	33.9%	29.8%
合 計	2,224	589	26.5%	222	74	33.3%	3,888	3,300	1,098	33.3%	30.6%

砂防………土石流危険渓流Ⅰ（人家5戸以上）における概成箇所の割合  
 地すべり……危険箇所における概成箇所の割合  
 急傾斜………要対策箇所（急傾斜地崩壊危険箇所Ⅰ（人家5戸以上）のうち人工がけを除くもの）における概成箇所の割合  
 ※概成については予算年度で判定（例：R2年度繰越予算で概成→R2年度概成）  
 ※土砂災害危険箇所は、H26土砂災害危険箇所再点検結果を反映させたもの。

(3) 予算



砂防関係予算の推移 (H26～R5)



注) H26～R5は砂防最終予算額。  
 注) 災害関連は緊急砂防・緊急急傾斜・緊急地すべり・砂防災害関連事業及び地域防災がけ事業を含む。

## 都市・まちづくり推進課

## 1. 都市計画の現状

## (1) 都市計画決定の現況

都市計画の内容は主として以下の計画で構成されている。

- ア) 土地利用……………市街化区域、市街化調整区域の区域区分、ならびに用途地域、風致地区等の地域地区  
 イ) 都市施設……………道路、公園、下水道等の施設  
 ウ) 市街地開発事業……………土地区画整理事業、市街地再開発事業等の事業  
 エ) 地区計画等

都市計画決定一覧表

令和6年3月31日現在

都市計画の内容	土地利用															都市施設															市街地 開発事業		
	地域地区															用途地域																市街地 再開発事業	
	用途地域															用途地域																	
	第一種低層住居専用地域	第二種低層住居専用地域	第一種中高層住居専用地域	第二種中高層住居専用地域	準工業地域	商業地域	工業地域	特別用途地域	防火地域	風致地区	港地区	臨地区	道路(自動車専用道路)	道路(区画街路・特殊街路)	駅前広場	都市高速鉄道場	公園	緑地	墓場	その他の公共空地	ごみ処理場	市街地の住宅施設	火葬場	防火水槽	公共下水道	都市計画	新住宅市街地開発事業						
大分市								3	1	2	1	17	1	102	137	12	3	1	255	26	4	1	2	1	1	1	1	20	1	1			
別府市								1	1	5	1	9		22	4	6			35	3		1	1	1	1	1	2		1				
中津市										1	1	1	2	24	10	4	1	1	28			1	1	1	1	1	3						
日田市											1			22	1	4			25			1		1	1	1	3						
佐伯市								1	1	1	1	1	26	1	1	21	2	1	1	1	1	1	1	1	1	4							
臼杵市										2	1	11	9			1	6	1				1	1	1	1	1							
津久見市										1	1	1	17		2		15						1	1	1	1	6						
竹田市								1	1			8	1		4						1	2			1	1							
豊後高田市								1			1	8				6				1	2				1	1	1						
杵築市										1	2	1	11	13		9			1	1		1	1										
宇佐市												2	28		1		11				1		0	1	1								
豊後大野市												9	1		6						1		1										
由布市(旧狭間町)								1				6		6		6					1		1										
国東市										1	1	3				2					1			1									
日出町										1	2	1	12	6	3		10				1	1	1	1	1	1							
玖珠町								1				3		3		2								1	1								
計								9	1	7	7	11	32	9	32	189	37	4	3	411	32	5	9	10	2	2	11	4	13	7	41	1	2

## ●その他地域地区

高度地区(別府市、日田市)、高度利用地区(大分市、別府市)、流通業務地区(大分市)、伝統的建造物群保存地区(日田市、杵築市)、特定用途制限地域(大分市)

## ●その他都市施設

自動車ターミナル(別府市)、港湾(別府市)、水道(別府市)、病院(大分市)、河川(竹田市)、学校(別府市)

注) ◻は県内で定めている都市計画

※県内に田園住居地域なし

準都市計画区域指定市町村一覧表

都市名	準都市計画区域名	面積(ha)
大分市	本神崎準都市計画区域	95
大分市	佐賀岡準都市計画区域	494
中津市	三光準都市計画区域	1,459

## (2) 地域地区

都市における土地利用に計画性を与え、適正な制限のもとに土地の合理的な利用を図ることを目的とし、土地の自然的条件及び土地利用の動向を勘案して、住居、商業・工業、その他の用途を適正に配分することにより、都市機能を維持増進し、かつ、良好な住居の環境を保護し、商業・工業等の利便を増進し、美観風致を維持し、公害を防止する等適正な都市環境を保持するように定める。

## 主な地域地区

令和6年3月31日現在(単位:ha)

地域地区 都市計画区域名	用途地域 <sup>※5</sup>											計	特別用途地区 <sup>※1</sup>	風致地区	
	第1種低層住居専用地域	第2種低層住居専用地域	第1種中高層住居専用地域	第2種中高層住居専用地域	第1種住居地域	第2種住居地域	準住居地域	近隣商業地域	商業地域	準工業地域	工業地域				工業専用地域
大分	2,440	155	1,294	1,058	1,766	457	131	506	346	858	599	1,677	11,288	63	437
別府 <sup>※</sup>	216	198	561	89	792	209		107	612	32	2		2,818	32	4,412
中津	464		482	64	677		15	44	98	290	519		2,653		
日田	41		67	483	232	52	110	52	108	75	24		1,244		
佐伯				293	38	360		30	99	159	79	109	1,167	159	
臼杵	269			280	309		28	55	54	49	65		1,109		
津久見			50	141	156	18	17	16	36	55	99		588		
竹田	9	4	162		99	23	24	32	29	49			431	49	
豊後高田	54		86	57	102	49	5	30	28	82	93		586	82	
杵築			170		75	17	23	3	28	63	33		412		
宇佐		57	113		357	31		77	81	42	24		782		
三重(豊後大野市)	9	8	15	136	85	45	52	6	48	35			440		
狭間(由布市)	106		209	6	90	11		18		22			462		
湯布院(由布市)	287	7		200	101		4	6	26				631	278	
国東	2	63	58		61		25	13	21	21			264		
日出	53	25	271	7	108			61	26	9	10		570		
玖珠	21		47	96	76		10	21	16	14			301	7	
計	3,971	517	3,585	2,910	5,124	1,272	446	1,077	1,656	1,855	1,547	1,786	25,746	1,465	4,849

※別府市の都市計画区域名は、別府国際観光温泉文化都市建設計画

- 注) ※1 特別業務地区  
 ※2 娯楽・レクリエーション地区  
 ※3 大規模集客施設制限地区  
 ※4 住環境保全地区  
 ※5 県内に田園住居地域なし

## 2. 都市計画事業

## (1) 街 路

## ア) 事業の概要

本県の都市計画による街路の決定は昭和6年の大分市が最初で、以後、別府市、中津市と順次決定したが、戦後は急激に都市計画法適用の市町村が増加し、これに伴って街路の決定数も増加、現在では都市計画適用16市町全ての市町で街路を決定しており、路線数は509路線、総延長は934.73kmである。

## イ) 施策の計画

良好な市街地の形成を図るため、都市構造の骨格を形成するとともに、都市交通の円滑化、住宅、宅地の供給促進、防災避難路の確保、情報通信施設等の取容等の多様な機能を有する都市内道路網として街路事業の整備促進を図る。

令和6年3月31日現在

街路延長	計画延長	改良済延長	改良率
大分	392.01	332.83	84.9%
別府	68.75	42.93	62.4%
中津	93.17	38.18	41.0%
日田	57.30	35.12	61.3%
佐伯	60.97	35.65	58.5%
臼杵	24.28	13.77	56.7%
津久見	27.54	23.37	84.8%
竹田	9.12	8.05	88.3%
豊後高田	15.78	7.59	48.1%
杵築	20.42	8.12	39.8%
宇佐	81.99	19.60	23.9%
豊後大野	20.06	9.68	48.3%
国東	6.27	4.91	78.3%
日出	26.91	15.27	56.7%
挾間	16.03	2.84	17.7%
湯布院	7.61	0.04	0.5%
玖珠	6.19	4.50	72.7%
計	934.73	598.63	64.0%

## ウ) 事業費の推移

(単位：千円)

都市名	平成20年	平成21年	平成22年	平成23年	平成24年	平成25年	平成26年	平成27年	平成28年	平成29年	平成30年	令和1年	令和2年	令和3年	令和4年	令和5年
大分市	7,164,490	4,106,961	5,221,780	4,915,476	5,170,042	5,228,587	4,635,318	5,088,827	4,584,376	2,828,790	552,102	921,945	3,144,510	2,536,348	3,565,577	4,768,991
別府市	740,000	695,200	555,727	405,723	439,495	654,680	449,700	768,581	1,231,729	966,772	751,713	1,189,221	1,002,183	1,690,121	980,412	1,162,444
中津市	0	0	0	0	0	0	0	14,960	183,822	270,168	258,503	320,676	614,366	592,816	354,486	456,200
日田市	416,500	422,500	396,964	501,486	475,528	564,480	536,700	369,909	261,675	126,337	262,118	375,944	442,210	525,267	728,390	668,054
佐伯市	0	0	27,974	50,000	45,200	184,774	109,600	145,731	103,215	0	85,785	0	0	6,299	17,912	40,000
臼杵市	177,000	247,600	160,212	140,863	79,015	187,000	292,791	694,651	241,040	102,683	120,105	155,863	179,103	251,870	7,000	0
津久見市	0	0	0	0	0	0	0	0	0	0	0	0	0	0	0	6,270
竹田市	351,000	414,349	164,328	51,120	168,643	270,000	134,545	15,600	0	0	9,073	12,277	9,936	41,890	252,000	368,625
豊後高田市	0	0	0	0	0	0	0	0	0	0	0	0	0	0	0	0
杵築市	0	0	0	0	0	0	0	0	0	0	0	0	0	0	0	0
宇佐市	0	0	0	0	0	0	0	0	0	0	0	0	0	0	0	0
国東市	0	0	0	0	0	0	0	0	0	0	0	0	0	0	0	0
日出町	0	0	0	0	0	0	0	0	0	0	0	0	0	0	0	0
由布市																
豊後大野市	0	0	0	0	0	0	0	0	0	0	0	0	13,051	40,505	73,000	278,164
玖珠町	0	0	0	0	0	0	0	0	0	0	0	0	0	0	0	0
計	8,848,990	5,886,600	6,526,985	6,064,668	6,377,923	7,089,501	6,158,654	7,098,261	6,605,857	4,094,750	2,039,399	2,976,376	5,405,359	5,685,116	5,978,767	7,748,749

※令和3年度までは決算額を記載。令和4年度からは予算額を記載している。

## 3. 都市計画事務

## (1) 都市計画審議会

都市計画法により、その権限に属させられた事項を調整審議するとともに、知事の諮問に応じ都市計画に関する事項を調査審議する。

最近における審議会の開催回数及び審議件数は、次のとおりである。

## 大分県都市計画審議会審議件数

区分年度	開催回数(回)	付議件数(件)	議 決 答 申 件 数(件)		
			県 決 定	市 町 決 定	そ の 他
平成元年	1	6	4	2	0
平成2年	4	18	8	9	1
平成3年	4	20	4	15	1
平成4年	5	23	8	6	1
平成5年	3	19	7	12	1
平成6年	5	35	13	21	1
平成7年	6	31	17	11	3
平成8年	4	64	23	40	1
平成9年	2	12	4	7	1
平成10年	4	20	9	11	0
平成11年	2	5	4	0	1
平成12年	3	5	5	0	0
平成13年	3	5	5	0	0
平成14年	2	6	4	0	2
平成15年	5	37	33	0	4
平成16年	5	35	22	0	13
平成17年	3	12	9	0	3
平成18年	2	4	3	0	1
平成19年	2	3	3	0	0
平成20年	1	1	1	0	0
平成21年	5	12	7	0	5
平成22年	4	31	30	0	1
平成23年	2	11	9	0	2
平成24年	2	6	4	0	2
平成25年	2	7	5	0	2
平成26年	2	6	6	0	1
平成27年	2	4	4	0	0
平成28年	2	3	2	0	1
平成29年	1	1	0	0	1
平成30年	1	3	1	0	2
令和1年	2	2	2	0	0
令和2年	4	27	26	0	1
令和3年	1	2	1	0	1
令和4年	2	3	3	0	0
令和5年	2	4	2	0	2

注)平成12年度からは市町で都市計画審議会を開催できることとなっている。  
令和2年度開催回数のうち、1回は常務委員会での審議(その他)である。

(2) 開発指導行政

都市計画区域内外において、開発行為として、建築物の建築の目的で行う土地の区画形質の変更を行う場合は、開発規模によって、開発許可が必要となる。本県における、開発行為の許可状況は次のとおりである。

ア) 宅地造成等規制法による許可状況 (大分市及び別府市の区域)

Table with columns for year, number of pieces, and area (ha) for various development types from Heisei 6 to Reiwa 5.

イ) 都市計画法による開発行為の許可状況

Large table showing development permit status by year and category, including sub-categories like '大分市及び別府市の都市計画調整区域' and '市街化調整区域'.



#### 4. 土地利用対策業務

国土利用計画法は、国土利用計画及び土地利用基本計画の策定、土地取引の規制、遊休土地に関する措置等を規定し、土地の投機的な取引及び地価の高騰が国民生活に及ぼす弊害を除去するとともに、乱開発の未然防止と土地の有効利用の促進を通して、総合的かつ計画的な国土の利用を図ることを目的としたものである。

##### (1) 国土利用計画

(単位：100ha、%)

Table with columns for year (平成28-30, 令和1-4) and land use type (農用地, 農地, 採草放牧地, 森林, 野原, 水面・河川・水路, 道路, 宅地, 住宅地, 工業用地, その他宅地, 合計, 市街地). Rows show area and ratio.

(注) H25より採草放牧地は原野のうち数として計上している。

##### (2) 土地利用基本計画

土地利用基本計画面積の推移

(単位：ha、%)

Table showing land use area trends from Heisei 30 to Heisei 6, categorized by region (都市地域, 農業地域, 森林地域, 自然公園地域, 自然保全地域, 五地域計, 白地地域, 合計) and total area.

(注) 1 五地域の面積は、計画図より計測したものを使用。(五地域が相互に重複している地域があるため、五地域と白地地域を単純に合計した面積は、県土面積の約1.8倍になっている。) 2 県土面積は、毎年10月1日現在で国土地理院が把握した面積を使用。

##### (3) 土地取引の規制

届出案件の利用目的

(単位：件)

Table showing the number of cases by purpose of use (住宅地, 商業施設, 生産施設, レクリエーション施設, ゴルフ場, 別荘, 林業, 農業産産業, 駐車場, 病院等, 資産保有, その他, 合計) from Heisei 28 to Heisei 5.

#### (4) 地価調査

地価調査の地点数及び平均価格

(単位：地点、価格円/m<sup>2</sup>、%)

Table showing the number of survey points and average prices for various land use types (住宅地, 商業地, 準工業地, 工業用地, 市街化調整区域内宅地, 宅地見込地, 林地) from Heisei 30 to Heisei 5.

#### 5. 景観・まちづくり事業

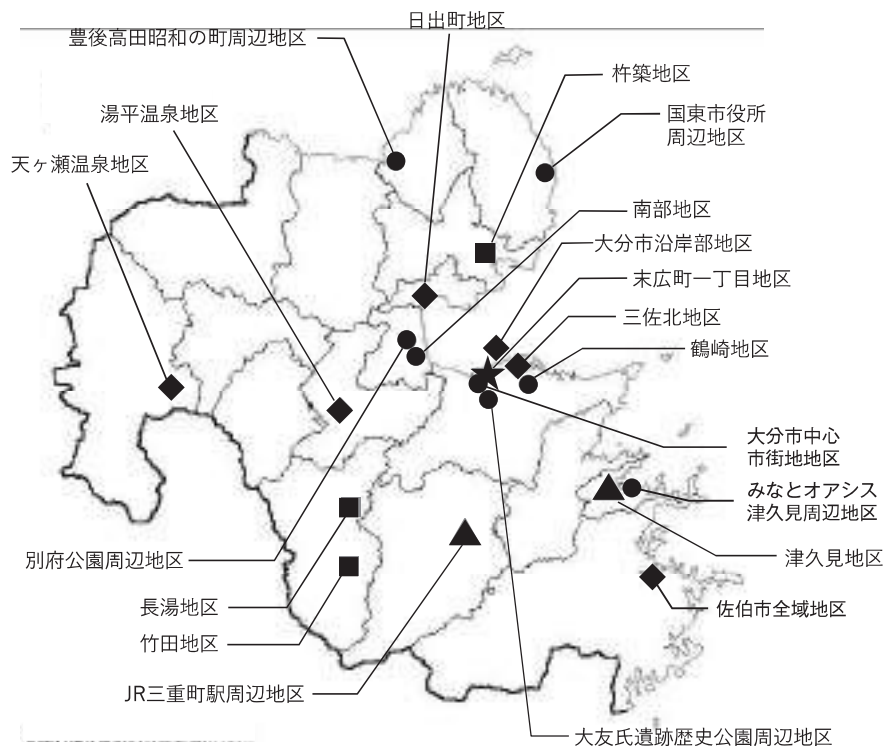
##### (1) 市町村の景観計画・景観条例の制定状況

令和6年4月1日現在

Table showing the status of landscape plans and ordinances for various municipalities (大分市, 別府市, 中津市, 日田市, 佐伯市, 臼杵市, 竹田市, 豊後高田市, 杵築市, 宇佐市, 豊後大野市, 由布市, 国東市, 鵜島村) as of April 1, 2024.

(2) まちづくり関連事業の実施地区

令和6年4月1日現在



【事業実施地区】

- 都市構造再編集集中支援事業 R6 8地区
- ▲ まちなかウォーカル推進事業 R6 2地区
- ◆ 都市防災総合推進事業 R6 6地区
- 街なみ環境整備事業 R6 3地区
- ★ 市街地再開発事業 R6 1地区

(3) 屋外広告物

屋外広告物許可手数料調

年 度	取扱件数 (件)	金 額 (円)	年 度	取扱件数 (件)	金 額 (円)
平成 12 年	1,979	20,462,495	平成 24 年	2,012	15,419,740
平成 13 年	2,013	14,200,410	平成 25 年	1,952	16,403,165
平成 14 年	2,595	13,730,165	平成 26 年	2,363	18,978,885
平成 15 年	2,221	18,949,965	平成 27 年	2,090	17,796,010
平成 16 年	2,128	15,788,095	平成 28 年	2,039	16,939,280
平成 17 年	2,492	13,140,320	平成 29 年	2,255	19,935,335
平成 18 年	2,312	19,471,230	平成 30 年	1,650	14,966,945
平成 19 年	2,062	15,870,415	令和 1 年	1,432	12,269,180
平成 20 年	2,174	20,451,495	令和 2 年	1,442	13,533,840
平成 21 年	1,765	12,632,640	令和 3 年	1,135	12,448,735
平成 22 年	1,799	13,024,965	令和 4 年	958	8,643,850
平成 23 年	1,854	17,961,525	令和 5 年	1,202	13,129,050

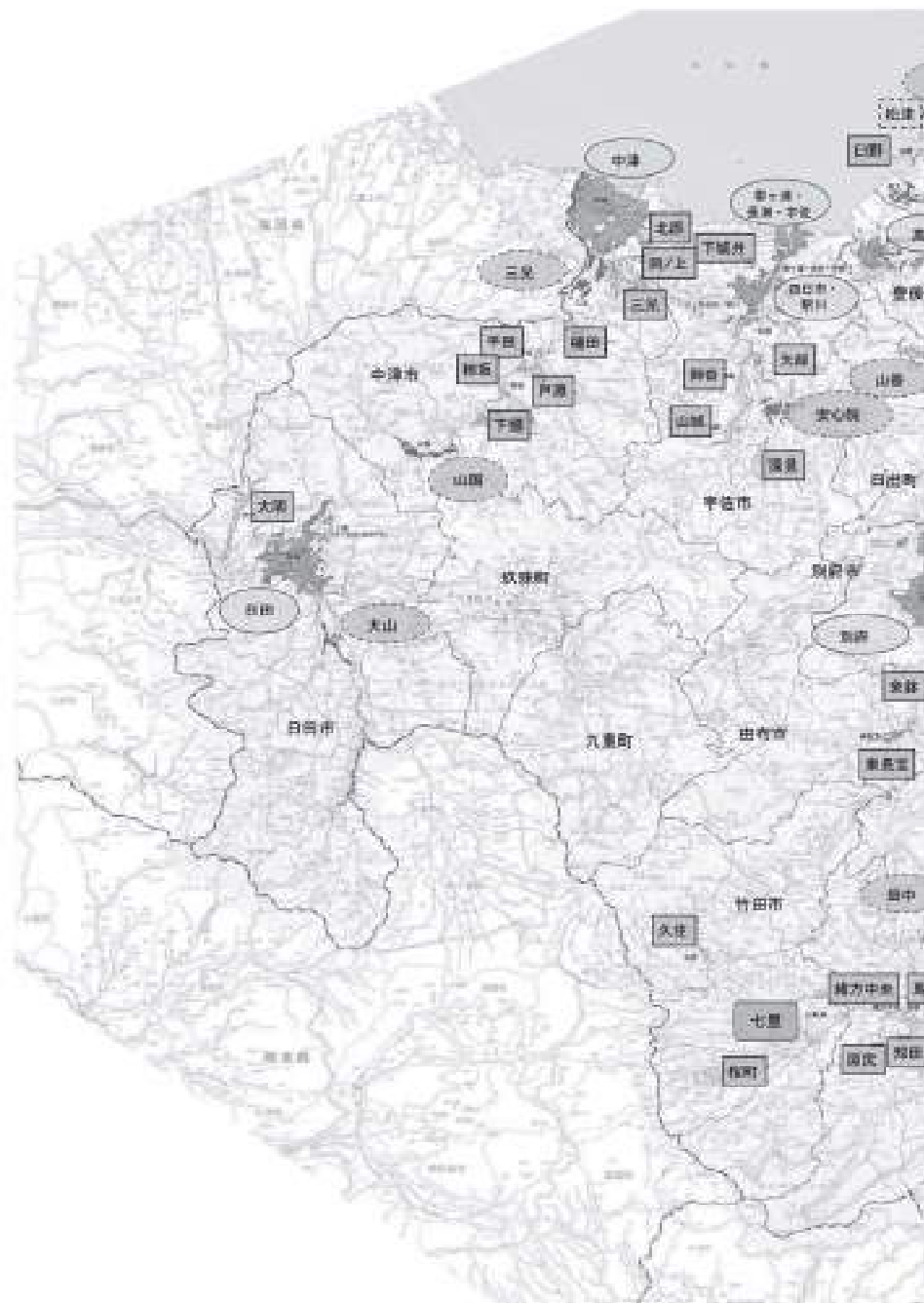
注) 許可に関する事務については、平成 20 年度から姫島村、平成 21 年度から日田市、豊後高田市、由布市、平成 26 年度から津久見市、平成 29 年度から竹田市に権限移譲している。

屋外広告物講習会

年 度	H15	H16	H17	H18	H19	H20	H21	H22	H23	H24	H25	H26	H27	H28	H29	H30	R1	R3	R4	R5
受講申込者数 (人)	14	17	32	42	47	74	31	24	31	30	11	25	40	26	19	6	10	25	17	34
受講者数 (人)	11	17	32	39	47	72	30	23	28	28	11	24	39	25	19	6	10	24	15	34

注) 令和 2 年度は新型コロナウイルス感染拡大の影響により中止。





「大分県生活排水施設整備計画2015」平成28年3月策定



## 4) 法第42条第1項第5号の位置指定道路

年度	区分	指定件数	指定延長 (m)
令和元年度		10 [40]	508.51 [1,754.27]
令和2年度		14 [39]	640.76 [1,948.16]
令和3年度		7 [40]	398.04 [1,092.96]
令和4年度		15 [50]	962.70 [2,528.92]
令和5年度		8 [40]	552.07 [2,188.03]

[ ] は外書で6特定行政庁

## 宅地建物取引業法の施行状況

## 1) 宅地建物取引士及び宅地建物取引業者数等

年度	区分	宅地建物取引士				宅地建物取引業者数 (年度末)
		資格試験		登録		
		受験申込者数	合格者数	年間登録者数	登録者数(年度末)	
令和元年度		1,787	230	152	5,912	891
令和2年度		1,588	185	181	6,075	897
令和3年度		1,794	230	166	6,233	910
令和4年度		1,714	210	177	6,399	926
令和5年度		1,845	238	175	6,565	935

## 2) 関係団体の正会員数

年度	名称	(公社) 大分県宅地建物取引業協会	(公社) 全日本不動産協会大分県本部
	設立年月日	昭和42年5月26日	昭和39年3月18日
令和元年度		708	165
令和2年度		706	174
令和3年度		707	184
令和4年度		733	191
令和5年度		720	196

(R 6. 3. 31現在)

## 建築士法の施行状況

## 1) 試験合格者及び免許登録者数

年度	区分	一級建築士 試験合格者数 (県内)	二級建築士			木造建築士		
			試験		免許登録者数 (年度末現在)	試験		免許登録者数 (年度末現在)
			受験者数	合格者数		受験者数	合格者数	
令和元年度		12	178	38	7,933	0	0	104
令和2年度		19	186	50	7,967	2	0	104
令和3年度		31	191	44	8,006	2	0	104
令和4年度		12	190	47	8,051	2	0	104
令和5年度		12	205	31	8,077	1	0	104

## 2) 建築士事務所登録者数

年度	区分	一級建築士事務所	二級建築士事務所	木造建築士事務所
令和元年度		629	252	1
令和2年度		617	242	1
令和3年度		602	226	1
令和4年度		581	221	2
令和5年度		554	210	3

## 3) 関係団体の正会員数

年度	名称	(公社) 大分県建築士会	(一社) 大分県建築士事務所協会
	設立年月日	昭和33年12月1日	昭和40年12月10日
令和元年度		1,020	157
令和2年度		997	156
令和3年度		967	152
令和4年度		939	148
令和5年度		922	150

(R 6. 3. 31現在)

## 公営住宅等整備事業実績（単位：戸数）

実績等 事業主体	公営住宅等整備実績												R6.4.1 公営住宅 管理戸数	R6.4.1 特公賃 管理戸数
	H30年度		R1年度		R2年度		R3年度		R4年度		R5年度			
	公営	特公賃	公営	特公賃	公営	特公賃	公営	特公賃	公営	特公賃	公営	特公賃		
大分県（県営）	30						20						8,553	0
大分市	40				40								4,956	78
別府市							242						2,248	18
中津市									22				1,011	61
日田市							8						891	71
佐伯市													1,541	117
臼杵市													557	15
津久見市													241	0
竹田市													387	88
豊後高田市			2										348	15
杵築市													271	49
宇佐市							16						1,396	83
豊後大野市			23				25						887	97
由布市													447	36
国東市													623	138
姫島村													46	0
日出町													275	0
九重町	5		3					14					193	14
玖珠町													259	0
市町村計	45	0	28	0	40	0	293	14	22	0	0	0	16,577	880
合計	75	0	28	0	40	0	313	14	22	0	0	0	25,130	880

※公営住宅、特公賃以外の戸数は除く

## 住宅地区改良事業（含、小集落地区改良事業）建設（実績）

施工者	地区数	事業年 (変更)	地区面積 (ha)	住宅数 (戸)	不良住宅数 (戸)	不良率 (%)	改良住宅 戸数(戸)	備考
中津市	榊原	46～50 (46～60)	3.85	269	268	99.6	135	一般
	今井野	49	1.14	57	53	93.0	32	一般
豊後高田市	夏目	46～47	0.66	74	50	67.6	40	一般
日田市	京町	50～53 (50～54)	3.31	102	55	53.9	38	小集落
	北友田	50～51	3.19	50	34	68.0	12	小集落
玖珠町	十五駄	49～50	3.60	17	16	94.1	12	小集落
九重町	書曲	49～51	6.11	37	34	91.9	10	小集落
大分市	旭町	56～60	4.72	231	126	54.6	78	小集落
	荒巻	60～61 (60～元)	3.29	62	33	53.2	14	小集落
杵築市 (旧山香町)	立石	60～61	1.17	20	16	80.0	2	小集落
竹田市	阿蔵	H25～26	1.05	21	12	57.1	6	小規模
計	地区数 11		32.09	940	697	74.1	379	

## 市町村別県営住宅管理戸数

(R6.4.1現在)

所在市町村	団地数	戸数
大分市	31	6,001
別府市	11	632
中津市	8	287
日田市	7	290
佐伯市	4	222
臼杵市	6	187
津久見市	3	68
竹田市	4	81
豊後高田市	3	120
杵築市	1	20
宇佐市	6	294
豊後大野市	9	205
由布市	1	20
国東市	5	96
姫島村	1	9
日出町	1	24
九重町	1	12
玖珠町	1	18
合計	103	8,586

## 施設整備課

## 【営繕業務の内訳と業務量と推移】

(令和6年3月31日現在)

## 1) 工事執行(契約)量の推移と内訳

(金額:千円)

年度	施設整備課		別府土木		大分土木		白杵土木		豊後大野土木		日田土木		中津土木		合計	
	件数	金額	件数	金額	件数	金額	件数	金額	件数	金額	件数	金額	件数	金額	件数	金額
令和3年度	18	436,471	51	2,058,408	83	5,890,704	27	671,415	10	135,927	18	312,584	28	647,781	235	10,153,289
令和4年度	33	6,716,254	48	1,873,429	88	4,404,640	17	990,588	16	758,468	14	268,195	33	1,028,408	249	16,039,982
令和5年度	32	4,196,593	34	1,221,223	91	4,994,780	18	1,455,979	12	180,572	8	88,328	16	481,065	211	12,618,540

## 2) 設計委託執行(契約)量の推移と内訳

(金額:千円)

年度	施設整備課		別府土木		大分土木		白杵土木		豊後大野土木		日田土木		中津土木		合計	
	件数	金額	件数	金額	件数	金額	件数	金額	件数	金額	件数	金額	件数	金額	件数	金額
令和3年度	8	23,071	12	22,637	32	147,378	9	29,330	6	10,584	7	9,020	8	23,176	82	265,197
令和4年度	18	142,204	20	79,858	40	125,693	11	36,150	9	20,977	6	11,157	12	33,218	116	449,257
令和5年度	6	145,607	26	58,401	29	110,367	11	56,029	11	43,828	12	26,117	16	50,610	111	490,959

※当該年度に完成(完了)したものを集計している。地質調査等の調査業務、工事監理委託は除いている。

## 【補助事業にかかる設計審査及び竣工審査業務】

審査業務量の推移

年 度	件 数	審査対象事業費(千円)
平成21年度	24	1,254,009
平成22年度	21	2,401,891
平成23年度	38	3,334,758
平成24年度	34	1,989,161
平成25年度	19	1,892,595
平成26年度	30	9,191,774
平成27年度	32	11,646,955
平成28年度	51	6,604,678
平成29年度	70	376,916,651
平成30年度	61	14,357,081
令和元年度	52	7,310,098
令和2年度	21	3,101,648
令和3年度	27	3,473,109
令和4年度	24	1,026,773
令和5年度	26	3,233,835

## 県有建築物防災対策推進事業

年 度	対象建築物	事業費(千円)	備 考
平成21年度	調査・設計5棟 工事 1棟	56,049	耐震補強工事・耐震調査委託
平成22年度	調査 5棟 工事 4棟	50,897	耐震補強工事・耐震調査委託
平成23年度	調査15棟 工事 2棟	37,580	設備耐震調査委託・工事
平成24年度	診断・設計10棟 工事 8棟	225,458	診断・補強設計・補強工事 設備耐震工事
平成25年度	設計 3棟 工事 3棟	589,275	補強設計・補強工事 設備耐震工事
平成26年度	診断・設計7棟 工事 6棟	2,274,764	診断・補強設計・補強工事 設備耐震工事
平成27年度	診断・設計5棟 工事 9棟	621,816	診断・補強設計・補強工事 設備耐震工事
平成28年度	診断・設計3棟 工事 5棟	368,320	診断・補強設計・補強工事 設備耐震工事
平成29年度	診断・設計2棟 工事 4棟	359,330	診断・補強設計・補強工事 設備耐震工事
平成30年度	診断・設計3棟 工事 3棟	102,946	診断・補強設計・補強工事 設備耐震工事
令和元年度	診断・設計3棟 工事 6棟	387,755	診断・補強設計・補強工事 設備耐震工事
令和2年度	診断・設計2棟 工事 2棟	146,791	診断・補強設計・補強工事 設備耐震工事
令和3年度	診断・設計3棟 工事 2棟	104,116	診断・補強設計・補強工事 設備耐震工事
令和4年度	設計 2棟 工事 2棟	539,006	補強設計・補強工事
令和5年度	工事 2棟	1,490,464	補強工事



## 主な大規模施設

築後10年を経過した大規模施設は、徐々に大がかりな保全措置が必要となっており、施設に対するニーズも多様化する中、下記の施設において施設の長寿命化を目指し、保全計画の作成を行い、計画的に保全を行っていく。

施設名	建設年月	経過年数
県庁舎 本館	1962(S37).9	62
県庁舎 新館	1993(H5).9	31
県庁舎 別館	1972(S47).6	52
芸術文化短期大学	1975(S50).4	49
県立歴史博物館	1980(S55).10	44
産業科学技術センター	1994(H6).2	30
県立図書館	1994(H6).9	30
別府コンベンションセンター	1995(H7).6	29
大分中央警察署	1997(H9).1	27
看護科学大学	1998(H10).3	26
工科短期大学校（7棟）	1998(H10).3	26
県立総合文化センター	1998(H10).7	26
農業文化公園	2000(H12).3	24
大分スポーツ公園総合競技場	2001(H13).3	23
県立美術館	2014(H26).10	10
武道スポーツセンター	2019(H31).4	5