



ようらこう ついうら にいなめうら
(一)四浦港津井浦線(最勝海浦工区)

令和7年度の全線開通を目指します。

●事業概要

路線名	(一)四浦港津井浦線
事業箇所	佐伯市上浦大字最勝海浦
整備内容	1. 5車線の道路整備
路線延長	L=1,387m
車線数	1. 5車線
歩道等の有無	無し

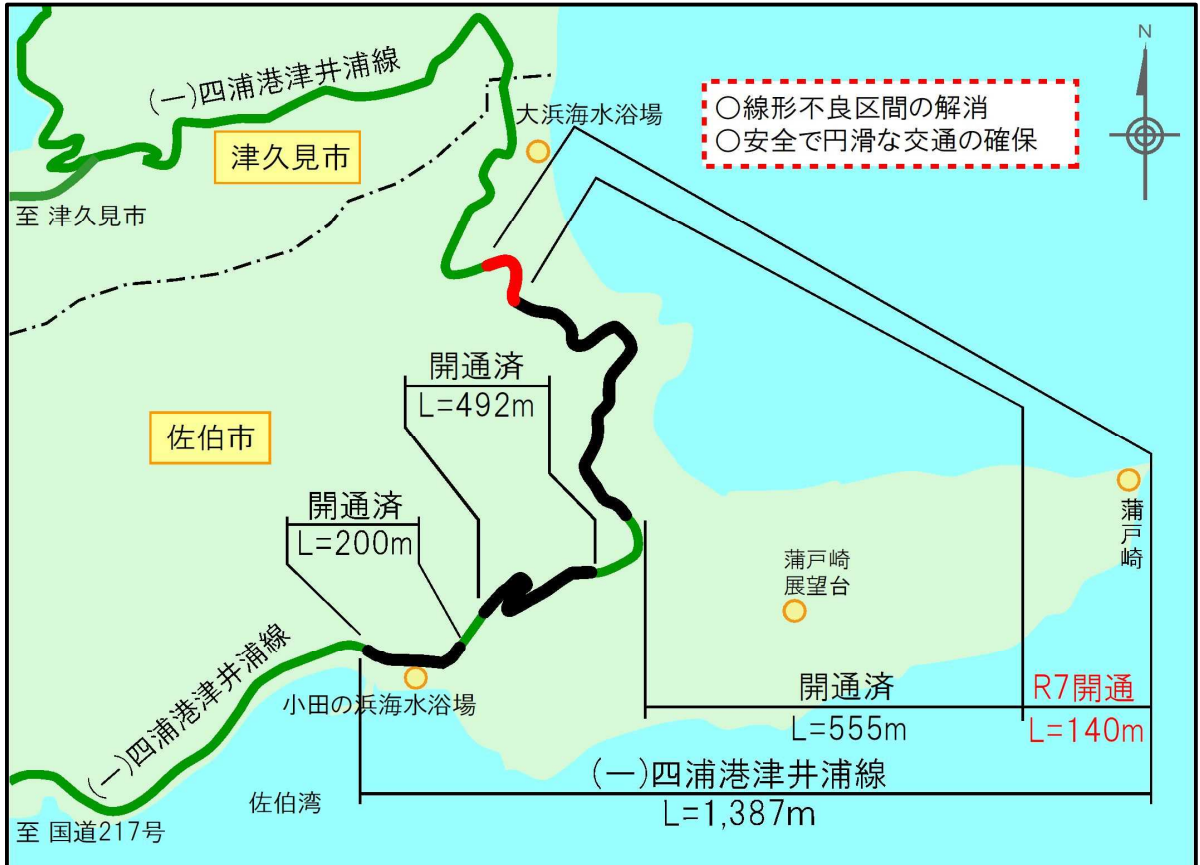
●期待される効果

○線形不良区間が解消し、安全で円滑な交通の確保が図れます。

●令和6年度の執行目標

○改良工事の推進

●位置図等



●整備前の状況



●整備後の状況(開通済区間)





国道388号(畑野浦～楠本バイパス)

令和6年度の部分開通を目指します。

●事業概要

路線名	国道388号
事業箇所	佐伯市蒲江大字畑野浦～竹野浦河内
整備内容	バイパス整備・現道拡幅
路線延長	L=7,400m
車線数	2車線
歩道等の有無	有り

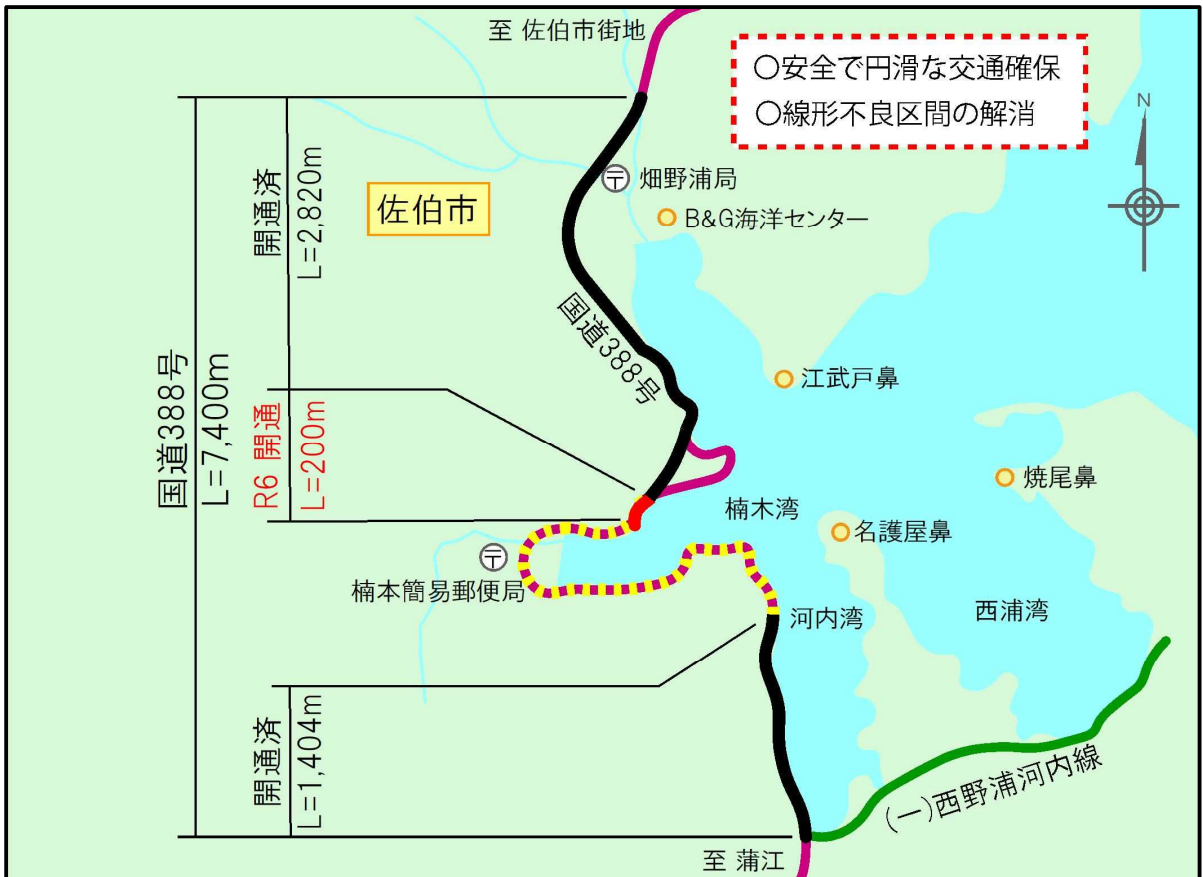
●期待される効果

○線形不良区間が解消し、安全で円滑な交通の確保が図られます。

●令和6年度の執行目標

○部分開通 L=200m

●位置図等



●整備前の状況



●整備後の状況(開通済区間)





ひのかけ うめ みなみたばる (主)日之影宇目線(南田原工区)

令和5年度に部分開通しました。
引き続き、令和6年度の全線開通を目指します。

●事業概要

路線名	(主)日之影宇目線
事業箇所	佐伯市宇目大字南田原
整備内容	現道拡幅
路線延長	L=1,080m
車線数	2車線
歩道等の有無	有り

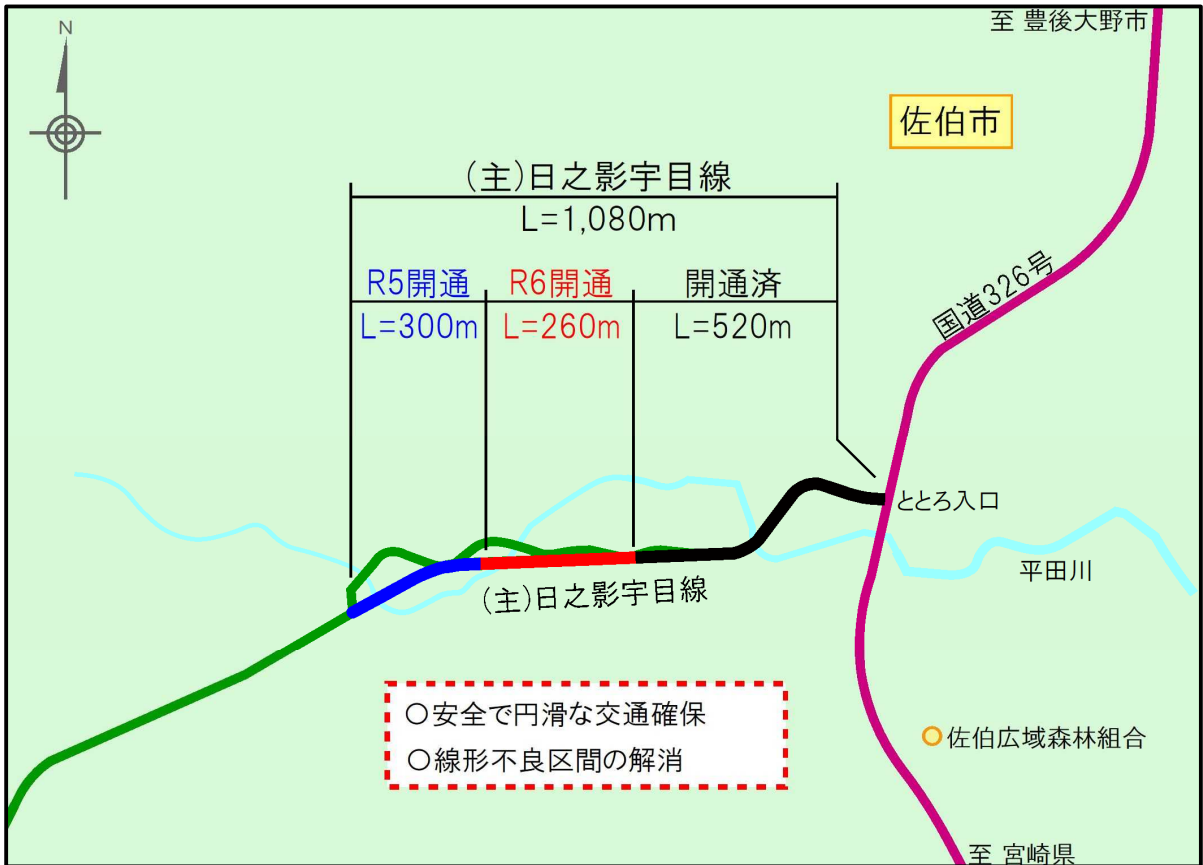
●期待される効果

○線形不良区間が解消し、安全で円滑な交通の確保が図られます。

●令和6年度の執行目標

○全線開通 L=260m

●位置図等



●整備前の状況



●整備後の状況(開通済区間)





ひ の かげ う め な が ぶ ち (主)日之影宇目線(長淵2工区)

令和5年度に部分開通しました。
引き続き、令和7年度の全線開通を目指します。

●事業概要

路線名	(主)日之影宇目線
事業箇所	佐伯市宇目大字南田原
整備内容	現道拡幅
路線延長	L=250m
車線数	2車線
歩道等の有無	無し

●期待される効果

○幅員狭小による離合困難箇所が解消し、安全で円滑な交通の確保が図られます。

●令和6年度の執行目標

○改良工事の推進

●位置図等



●整備前の状況



●整備イメージ





さいき つくみ ゆかぎ (主)佐伯津久見線(床木工区)

令和5年度に全線開通しました。

●事業概要

路線名	(主)佐伯津久見線
事業箇所	佐伯市弥生大字床木
整備内容	現道拡幅
路線延長	L=340m
歩道等の有無	歩道幅員W=2.0m

●期待される効果

○歩道整備により、明治小学校・昭和中学校の通学生徒等の歩行者の安全・安心な通行空間が確保されます。

●位置図等



●整備前の状況



●整備後の状況





ひあな 国道217号(戸穴バイパス工区)

令和8年度の全線開通を目指します。

●事業概要

路線名	国道217号
事業箇所	佐伯市大字狩生～戸穴
整備内容	バイパス整備、現道拡幅
路線延長	L=1,350m
車線数	2車線
歩道等の有無	有り

●期待される効果

○幅員狭小による離合困難箇所が解消し、安全で円滑な交通の確保が図られます。

●令和6年度の執行目標

○改良工事の推進

●位置図等



●整備前の状況



●整備イメージ





国道388号(木立工区 歩道設置)

令和6年度の全線開通を目指します。

●事業概要

路線名	国道388号
事業箇所	佐伯市木立
整備内容	歩道設置
路線延長	L=1,940m
幅員	歩道幅員W=2.5m

●期待される効果

○歩道整備により、木立小学校・佐伯支援学校の通学児童・生徒等歩行者の安全・安心な通行空間が確保されます。

●令和6年度の執行目標

○全線開通L=360m

●位置図等



●整備前の状況



●整備後の状況(開通済区間)

