

登記年月日：令和5年3月3日

これは図面に記録されている内容を証明した書面である。
令和5年3月7日 大分地方務局佐伯支局

登記官

尾々野宏二



地番 1345

地積測量図

土地の所在 津久見市大字津久見字道畑

求積表

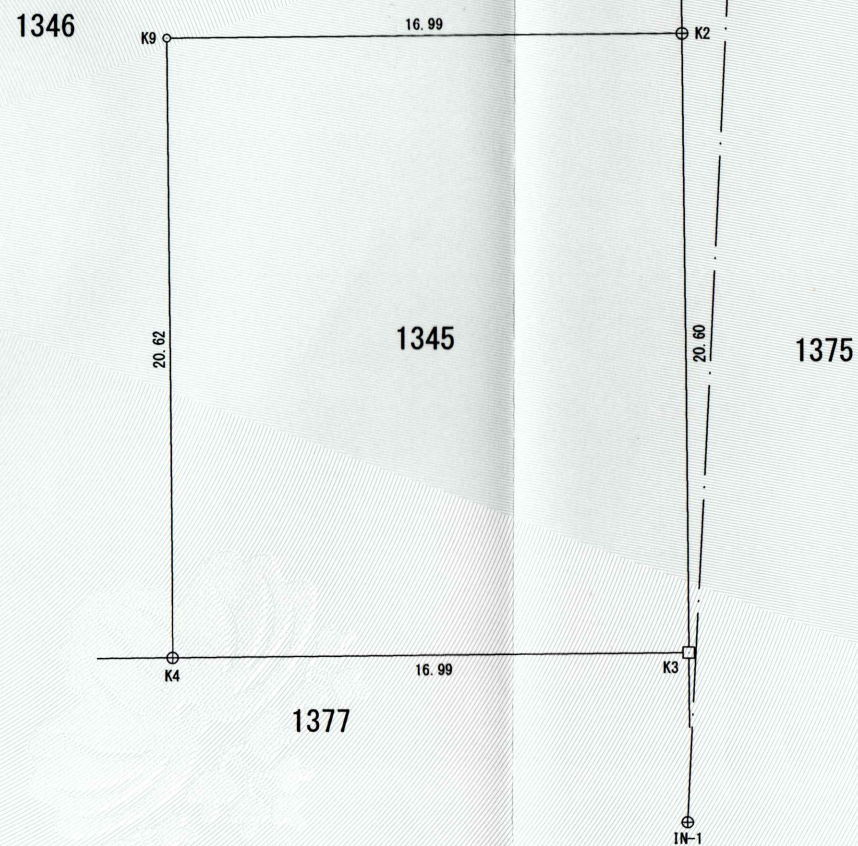
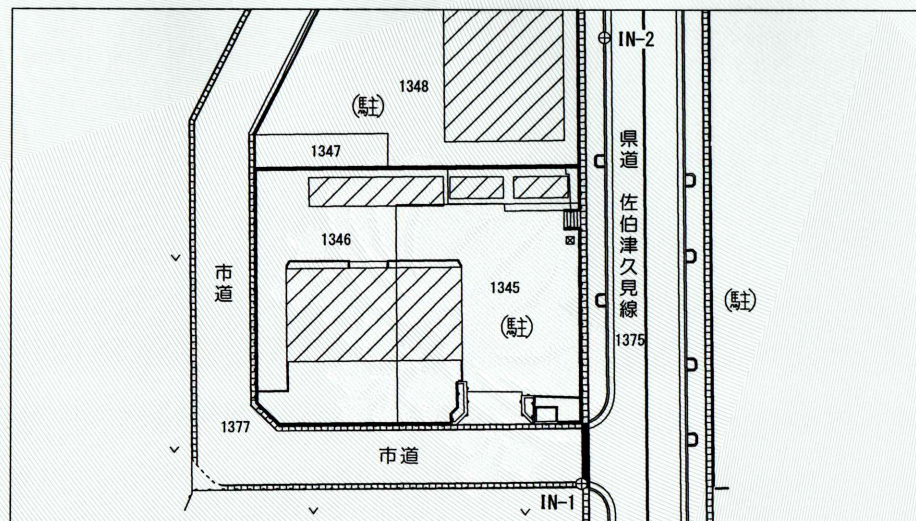
| 地番 | | 1345 | | | |
|-----|---------|----------------|----------------|---|-------|
| NO | 標識 | X _n | Y _n | X _n ・(Y _{n+1} -Y _{n-1}) | 距離 |
| K2 | 金属板 | 6868.242 | 81296.861 | 118092.552948 | 20.60 |
| K3 | 金属プレート標 | 6847.640 | 81297.066 | -114985.570880 | 16.99 |
| K4 | 金属板 | 6847.423 | 81280.069 | -117734.591062 | 20.62 |
| K9 | | 6868.043 | 81279.872 | 115328.178056 | 16.99 |
| 倍面積 | | | | 700.569062 | |
| 面積 | | | | 350.2845310 | |
| 地積 | | | | 350.28 m ² | |

基本三角点等の表示及びその座標値

| 測量の基準 | | 既知点等の名称及び座標値 | | | | |
|-----------------|------|--------------|------|-----------|-----------|-----|
| 測地系 | 既知点等 | 点名 | X座標 | Y座標 | 標識 | |
| 世界測地系(測地成果2011) | 2 | 電子基準点 | 大分佐伯 | -8021.809 | 81962.750 | |
| 世界測地系(測地成果2011) | 2 | 電子基準点 | 臼杵 | 10916.989 | 69859.131 | |
| 世界測地系(測地成果2011) | 2 | 電子基準点 | 米水津 | -6578.390 | 97164.355 | |
| 世界測地系(測地成果2011) | 2 | 引照点 | IN-1 | 6841.971 | 81297.032 | 金属板 |
| 世界測地系(測地成果2011) | 2 | 引照点 | IN-2 | 6883.685 | 81299.015 | 金属板 |

| | |
|-------|-----------|
| 測量年月日 | 令和5年2月14日 |
| 測地系 | 世界測地系 |
| 座標系 | II系 |

引照点詳細図



| 境界点 | 境界標の種類 |
|-----|---------|
| ⊕ | 金属板 |
| □ | 金属プレート標 |

(単位：m)

作成者 公益社団法人 大分県公共嘱託登記土地家屋調査士協会
佐伯市弥生大字井崎1783
土地家屋調査士 川合達也 (令和5年3月3日作成)

申請人 大分県知事 広瀬勝貞

縮尺 1/250

令和5年3月7日
これは図面に記録されている内容を証明した書面である。
大分地方法律局佐伯支局

登記官

尾々野宏一



| | | |
|-------|--------------|-------|
| 地番 | 1346 | 地積測量図 |
| 土地の所在 | 津久見市大字津久見字道畑 | |

求積表

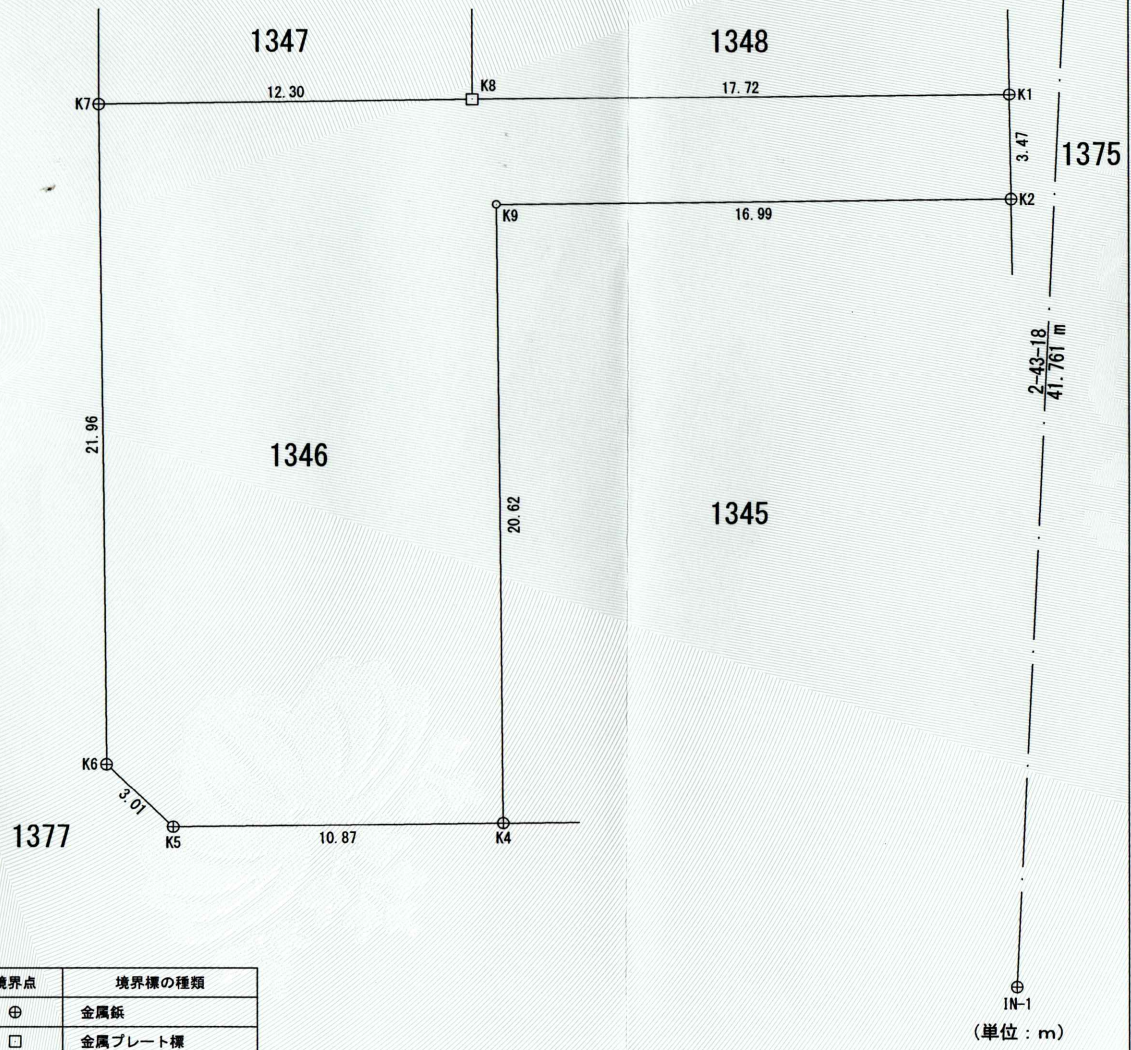
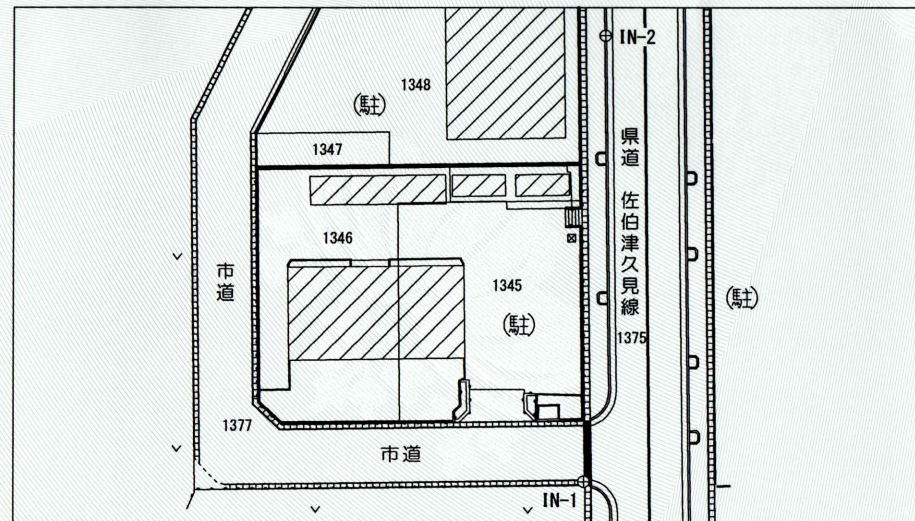
| 地番 | | 1346 | | | | |
|----|---------|----------------|----------------|---|-------|--|
| NO | 標識 | X _n | Y _n | X _n · (Y _{n+1} - Y _{n-1}) | 距離 | |
| K1 | 金属板 | 6871.714 | 81296.808 | 122192.818348 | 3.47 | |
| K2 | 金属板 | 6868.242 | 81296.861 | -116320.546512 | 16.99 | |
| K9 | | 6868.043 | 81279.872 | -115328.178056 | 20.62 | |
| K4 | 金属板 | 6847.423 | 81280.069 | -73116.782794 | 10.87 | |
| K5 | 金属板 | 6847.297 | 81269.194 | -89350.378553 | 3.01 | |
| K6 | 金属板 | 6849.392 | 81267.020 | -16534.432288 | 21.96 | |
| K7 | 金属板 | 6871.360 | 81266.780 | 82861.730240 | 12.30 | |
| K8 | 金属プレート標 | 6871.528 | 81279.079 | 206338.242784 | 17.72 | |
| | | 倍面積 | | 742.473169 | | |
| | | 面積 | | 371.2365845 | | |
| | | 地積 | | 371.23 m ² | | |

基本三角点等の表示及びその座標値

| 測量の基準 | | 既知点等の名称及び座標値 | | | | |
|-----------------|------|--------------|------|-----------|-----------|-----|
| 測地系 | 既知点等 | 点名 | X座標 | Y座標 | 標識 | |
| 世界測地系(測地成果2011) | 2 | 電子基準点 | 大分佐伯 | -8021.809 | 81962.750 | |
| 世界測地系(測地成果2011) | 2 | 電子基準点 | 臼杵 | 10916.989 | 69859.131 | |
| 世界測地系(測地成果2011) | 2 | 電子基準点 | 米水津 | -6578.390 | 97164.355 | |
| 世界測地系(測地成果2011) | 2 | 引照点 | IN-1 | 6841.971 | 81297.032 | 金属板 |
| 世界測地系(測地成果2011) | 2 | 引照点 | IN-2 | 6883.685 | 81299.015 | 金属板 |

| | |
|-------|-----------|
| 測量年月日 | 令和5年2月14日 |
| 測地系 | 世界測地系 |
| 座標系 | II系 |

引照点詳細図



| 境界点 | 境界標の種類 |
|-----|---------|
| ⊕ | 金属板 |
| □ | 金属プレート標 |

(単位：m)

作成者 公益社団法人 大分県公共嘱託登記土地家屋調査士協会
 佐伯市弥生大字井崎1783
 土地家屋調査士 川合達也 (令和5年3月3日作成)

申請人 大分県知事 広瀬勝貞

縮尺 1/250