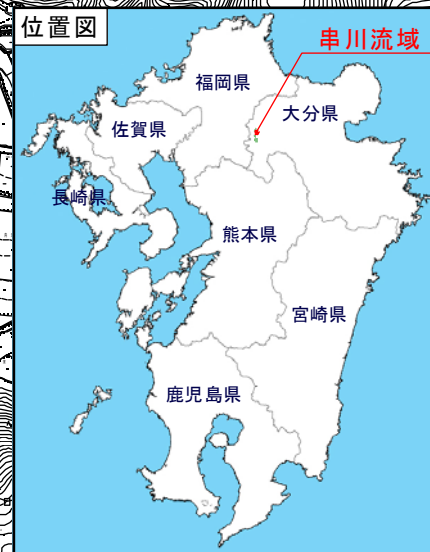
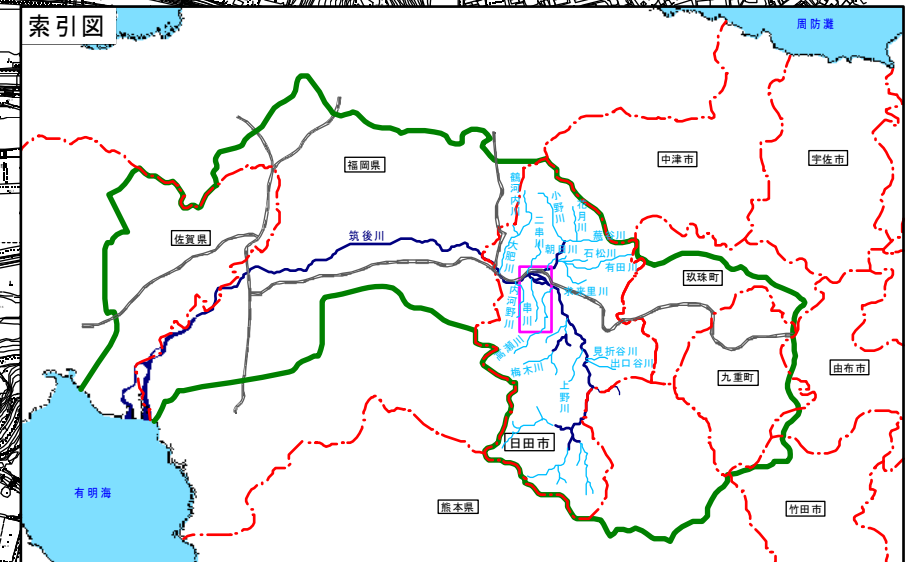


# 筑後川水系串川洪水浸水想定区域図(想定最大規模)


凡例

浸水した場合に想定される水深(ランク別)

	0.5m未満の区域
	0.5m~3.0m未満の区域
	3.0m~5.0m未満の区域
	5.0m~10.0m未満の区域
	10.0m~20.0m未満の区域
	20.0m以上の区域
	市町村境界
	河川等範囲
	浸水想定区域の指定の対象となる水位周知河川



- 1 説明文
- この図は、筑後川水系串川の水位周知区間について、水防法の規定により指定された想定し得る最大規模の降雨による洪水浸水想定区域、浸水した場合に想定される水深を表示した図面です。
  - この洪水浸水想定区域図は、指定時点の串川の河道及び洪水調節施設の整備状況を勘案して、想定し得る最大規模の降雨に伴う洪水により串川が氾濫した場合の浸水の状況をシミュレーションにより予測したものです。
  - なお、このシミュレーションの実施にあたっては、対象河川以外の支川の決壊による氾濫、シミュレーションの前提となる降雨を超える規模の降雨による氾濫、高潮及び内水による氾濫等を考慮していませんので、この洪水浸水想定区域に指定されていない区域においても浸水が発生する場合や想定される水深が実際の浸水深と異なる場合があります。
- 2 基本事項等
- |                 |   |
|-----------------|---|
| (1) 作成主体        | 大分県   |
| (2) 指定年月日       | 令和元年5月28日   |
| (3) 告示番号        | 大分県告示第48号   |
| (4) 指定の根拠法令     | 水防法(昭和24年法律第193号)第14条第1項                            |
| (5) 対象となる水位周知河川 | ・筑後川水系串川(実施区間)<br>両岸: 大分県日田市石井町1丁目小畑橋から宇船渡の筑後川合流点まで |
| (6) 指定の前提となる降雨  | 串川流域の6時間総雨量630mm                                    |
| (7) 関係市町        | 日田市   |



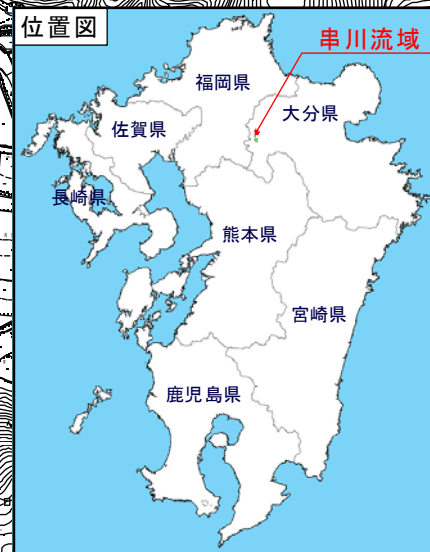
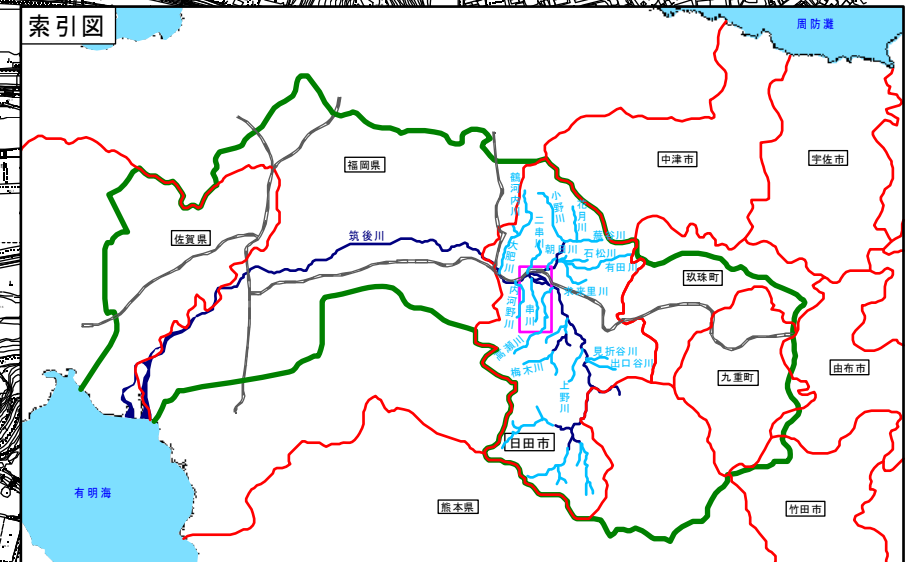
この地図は、日田市長の承認を得て、同市長の都市計画図を使用した。(承認番号:平成29年11月27日、日都審1399号)

# 筑後川水系串川洪水浸水想定区域図(浸水継続時間)

凡例

浸水継続時間(浸水深0.5m以上)

	12時間未満の区域
	12時間～24時間未満の区域
	24時間～48時間未満の区域
	48時間以上の区域
	市町村境界
	河川等範囲
	浸水想定区域の指定の対象となる水位周知河川











- 1 説明文
- この図は、筑後川水系串川の水位周知区間について、水防法の規定に基づき浸水継続時間を表示した図面です。
  - この浸水継続時間は、公表時点の串川の河道及び洪水調節施設の整備状況を勘案して、想定し得る最大規模の降雨に伴う洪水により串川が氾濫した場合の浸水の状況をシミュレーションにより予測したものです。
  - なお、このシミュレーションの実施にあたっては、対象河川以外の支川の決壊による氾濫、シミュレーションの前提となる降雨を超える規模の降雨による氾濫、高潮及び内水による氾濫等を考慮していませんので、この洪水浸水想定区域に指定されていない区域においても浸水が発生する場合や浸水継続時間が実際の浸水継続時間と異なる場合があります。
- 2 基本事項等
- |                 |  |
|-----------------|--|
| (1) 作成主体        | 大分県  |
| (2) 公表年月日       | 令和元年5月28日  |
| (3) 告示番号        | 大分県告示第48号  |
| (4) 根拠法令        | 水防法(昭和24年法律第193号)第14条第2項                           |
| (5) 対象となる水位周知河川 | 筑後川水系串川(実施区間)<br>両岸: 大分県日田市石井町1丁目小畑橋から宇船渡の筑後川合流点まで |
| (6) 算出の前提となる降雨  | 串川流域の6時間総雨量630mm                                   |
| (7) 関係市町        | 日田市  |

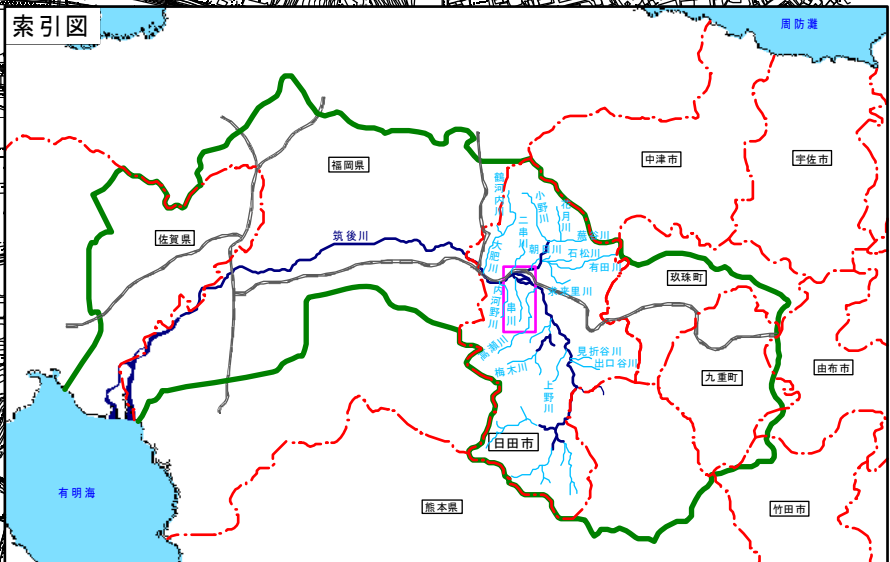
この地図は、日田市長の承認を得て、同市長の都市計画図を使用した。(承認番号:平成29年11月27日、日都審1399号)

# 筑後川水系串川洪水浸水想定区域図(計画規模)

凡例

浸水した場合に想定される水深(ランク別)

	0.5m未満の区域
	0.5m~3.0m未満の区域
	3.0m~5.0m未満の区域
	5.0m~10.0m未満の区域
	10.0m~20.0m未満の区域
	20.0m以上の区域
	市町村境界
	河川等範囲
	浸水想定区域の指定の対象となる水位周知河川



1 説明文

- この図は、筑後川水系串川の水位周知区間について、水防法の規定に基づき計画降雨により浸水が想定される区域、浸水した場合に想定される水深を表示した図面です。
- この洪水浸水想定区域図は、公表時点の串川の河道及び洪水調節施設の整備状況を勘案して、洪水防御に関する計画の基本となる年超過確率1/30(毎年、1年間のその規模を超える洪水が発生する確率が1/30(3.3%))の降雨に伴う洪水により串川が氾濫した場合の浸水の状況をシミュレーションにより予測したものです。
- なお、このシミュレーションの実施にあたっては、対象河川以外の支川の決壊による氾濫、シミュレーションの前提となる降雨を超える規模の降雨による氾濫、高潮及び内水による氾濫等を考慮していませんので、この洪水浸水想定区域に指定されていない区域においても浸水が発生する場合や想定される水深が実際の浸水深と異なる場合があります。

2 基本事項等

(1) 作成主体	大分県
(2) 公表年月日	令和元年5月28日
(3) 告示番号	大分県告示第48号
(4) 根拠法令	水防法(昭和24年法律第193号)第14条第2項
(5) 対象となる水位周知河川	筑後川水系串川(実施区間) 両岸: 大分県日田市石井町1丁目小畑橋から宇船渡の筑後川合流点まで
(6) 算出の前提となる降雨	串川流域の6時間総雨量256mm
(7) 関係市町	日田市



この地図は、日田市長の承認を得て、同市長の都市計画図を使用した。(承認番号:平成29年11月27日、日総審1399号)



