

海況・魚群速報(豊後水道の海洋調査結果)

令和4年7月14日
大分県農林水産研究指導センター
水産研究部

県水産研究部の調査船「豊洋」による豊後水道の海洋調査結果は、次のとおりです。

調査日：令和4年7月11, 12, 13日

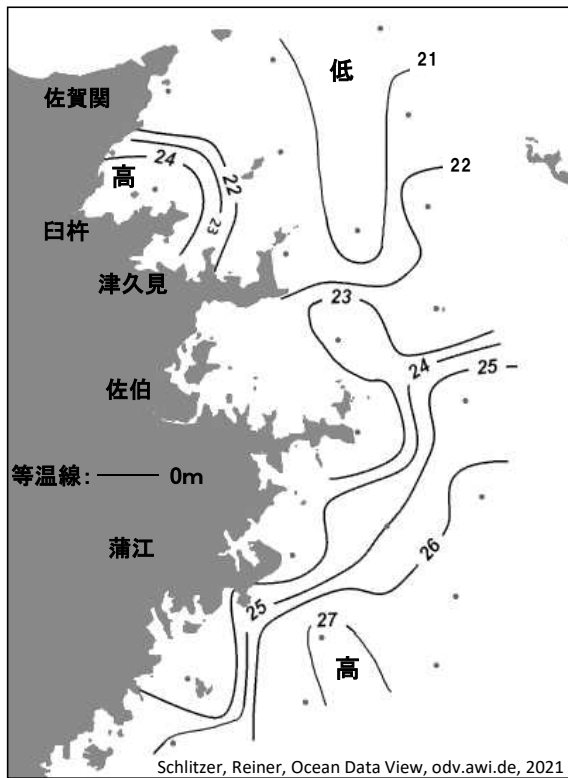
【海況】

(豊後水道北部の平均水温)

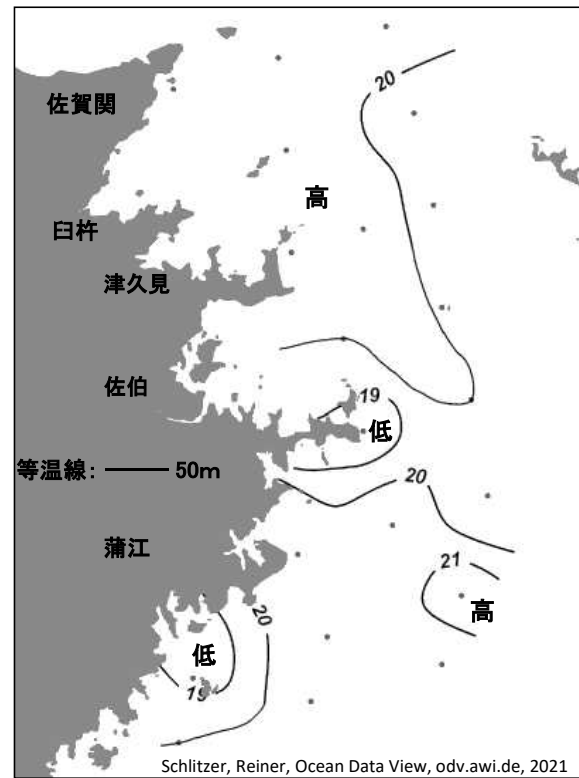
海域	水層	今月	前月差	前年差	平年差
北部	表面	21.8	+ 2.7	- 1.2	+ 0.2
	50m層	20.2	+ 1.5	- 0.3	+ 0.1

(豊後水道南部の平均水温)

海域	水層	今月	前月差	前年差	平年差
南部	表面	25.3	+ 3.9	+ 0.1	+ 1.4
	50m層	20.0	+ 0.3	- 0.0	+ 0.1



表面水温



50m水温

「海況概要」

豊後水道の表面水温は20～27℃台を示し、水道北部では前年より1.2℃低め、平年並(+0.2℃)でした。水道南部では前年並(+0.1℃)、平年より1.4℃高めでした。
水深50m層の水温は18～21℃台を示し、水道北部では前年より0.3℃低め、平年並(+0.1℃)でした。水道南部では前年並(-0.0℃)、平年並(+0.1℃)でした。

(黒潮情報：海上保安庁)

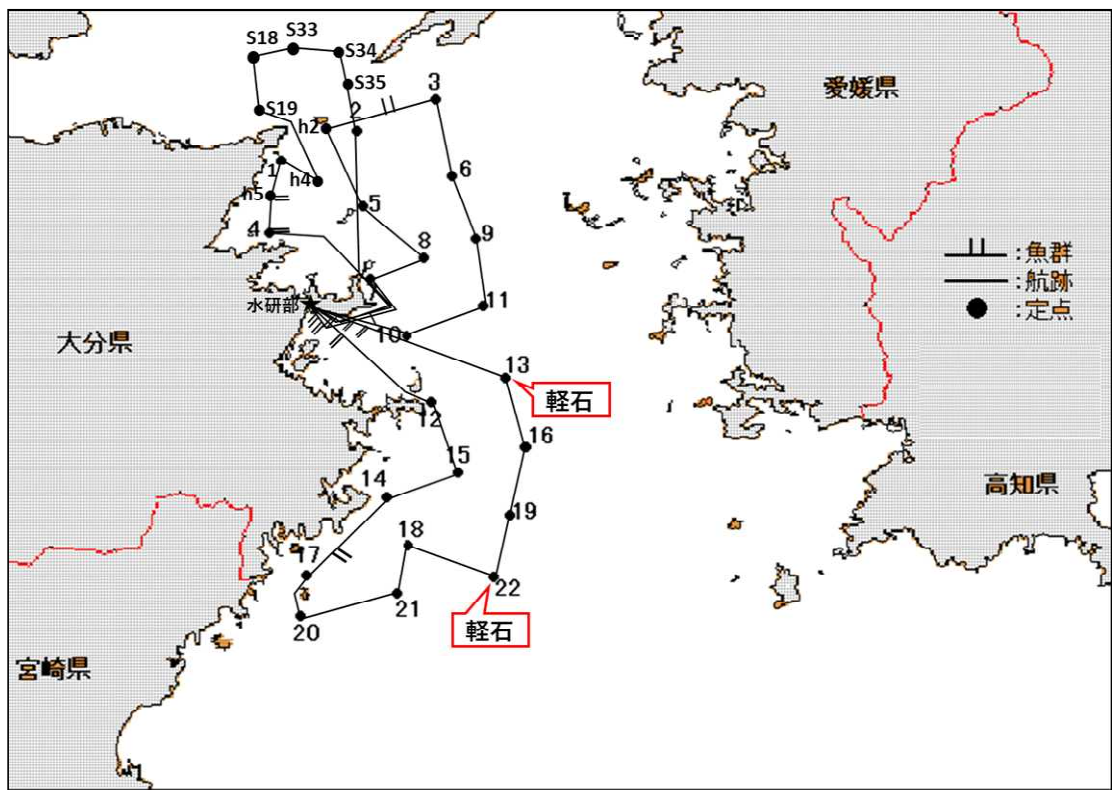
7月5日～7月12日の観測によると、九州東岸沖の黒潮内水温は27.5℃を示しました。黒潮は都井岬でかなり離岸、足摺岬で著しく離岸している模様です。

【魚群分布】

主な魚群の出現状況は、下表及び下図のとおりです。

(魚群の出現状況)

日	時刻	魚群の状況					表層水温 ℃	水深 m
		位置	大きさ	出現個数	反応水深(m)	密度		
7/11	9:04	長田沖	小	2	30~B	淡	25.1	41
7/11	9:14	蒲戸沖	小	1	35~45	淡	22.8	63
7/11	10:12	St. 4	小	3	30~B	濃	25.1	45
7/11	10:34	h-5付近	小	2	40~B	淡	21.3	43
7/11	16:25	長田沖	小	7	30~B	淡~濃	24.2	60
7/12	8:49	水研部沖	中	7	24~B	濃	25.0	40
7/12	14:20	屋形島沖	大	2	20~70	濃	24.2	80
7/12	16:30	長田沖	小~大	3	10~30	濃	27.4	41
7/13	12:30	St. 3~h2	小	3	20~50	淡	20.7	70
7/13	15:05	水研部沖	大	1	20~B	濃	22.6	40



【軽石情報】

以下の地点で軽石が確認されました。

位置	大きさ(平均±標準偏差;mm)	最大(mm)	最小(mm)	個数	採集方法
St. 13	5.22±2.01	29.89	1.65	481	NSネット(表層10分水平曳き)
St. 22	6.07±1.60	14.82	1.51	263	NSネット(表層10分水平曳き)