

【火山砂防事業】

うさし あそう いろはかわ たかやまかわ
 大分県宇佐市麻生 伊呂波川水系 高山川②

○事業目的

本溪流は、大分県宇佐市麻生に位置し、保全対象に人家2戸、桑源寺、県道宇佐本耶馬溪線、市道下麻生・井ノ川線を含む土石流危険溪流である。溪流内には長年の風雨により流出した土石が堆積しており、次期出水時には土石流が保全区域まで達し、土砂災害の発生する危険性が高いことから早急に砂防施設による対策を講じ、人家等の保全を図る必要がある。

○箇所概要

保全対象：人家2戸、桑源寺、県道 宇佐本耶馬溪線L=170m

市道下麻生・井ノ川線、耕地 0.68ha

実施内容：砂防堰堤1基

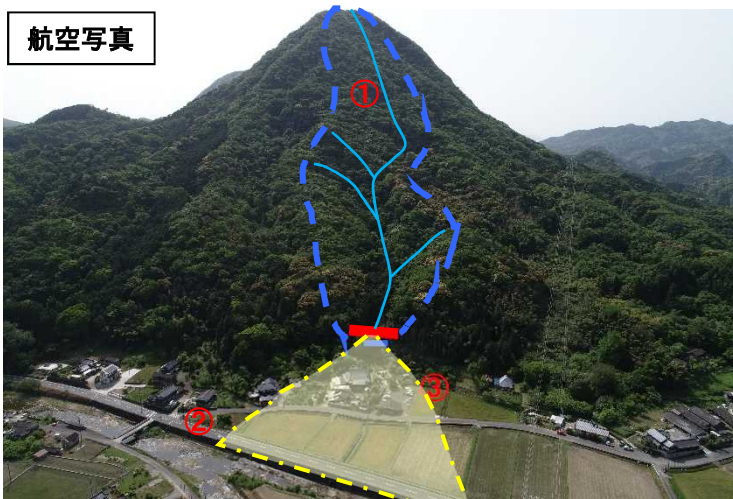
全体事業費：235百万円 (R3~R7)

土砂災害警戒区域等の指定状況：H24. 3. 16指定済

荒廃率14.8%



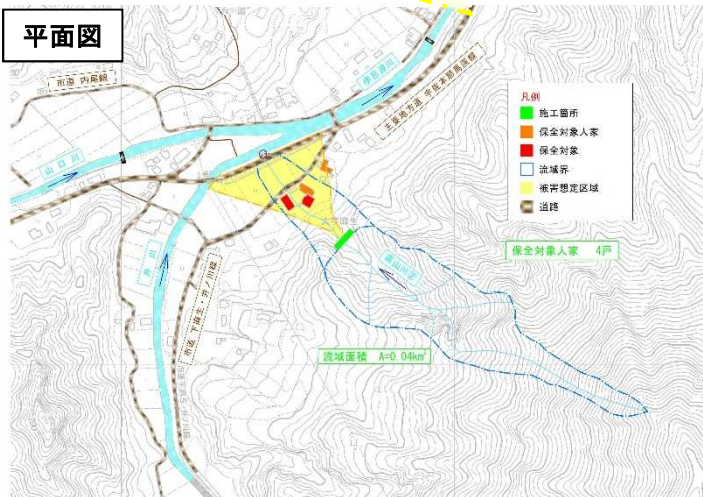
航空写真



①上流荒廃状況



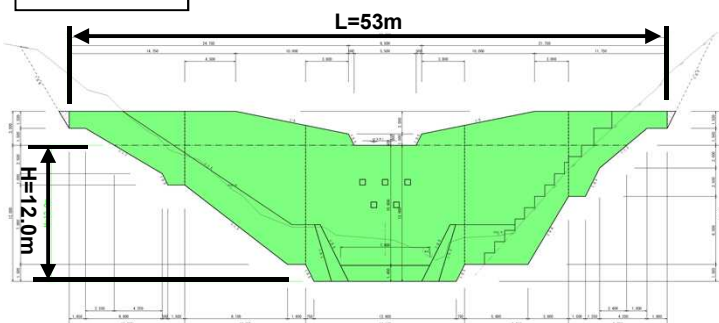
平面図



②保全対象
主要地方道宇佐本耶馬溪線



施工計画図



②保全対象(桑源寺)

