

【通常砂防事業】

ひたし おおあざ ありた ちくごかわ きたびらがわ
 大分県日田市大字有田 筑後川水系 北平川③

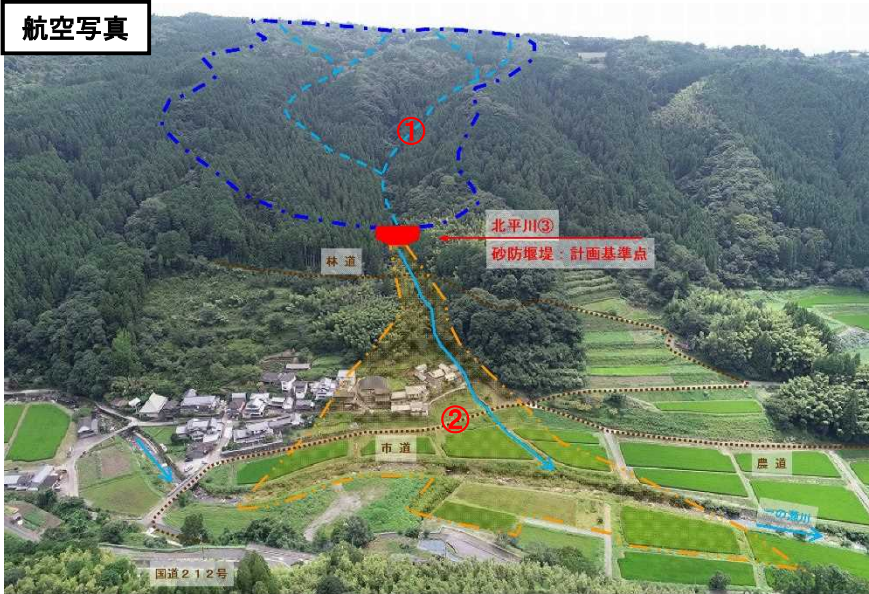
○事業目的

本溪流は、大分県日田市大字有田に位置し、保全人家5戸、市道北平線、県管理河川である一の瀬川を含む土石流危険溪流である。溪流内には長年の風雨により流出した土石が堆積しており、次期出水時には土石流が保全区域まで達し、土砂災害の発生する危険性が高いことから、早急に対策を講じて人家等の保全を図る必要がある。

○箇所概要

保全対象：人家5戸、耕地 0.98ha、市道北平線L=230m、一の瀬川（県管理河川）
 実施内容：透過型砂防堰堤：1基
 全体事業費：306百万円（R3～R7）
 土砂災害警戒区域等の指定状況：H28.12.9指定済

航空写真




位置図



①上流荒廃状況



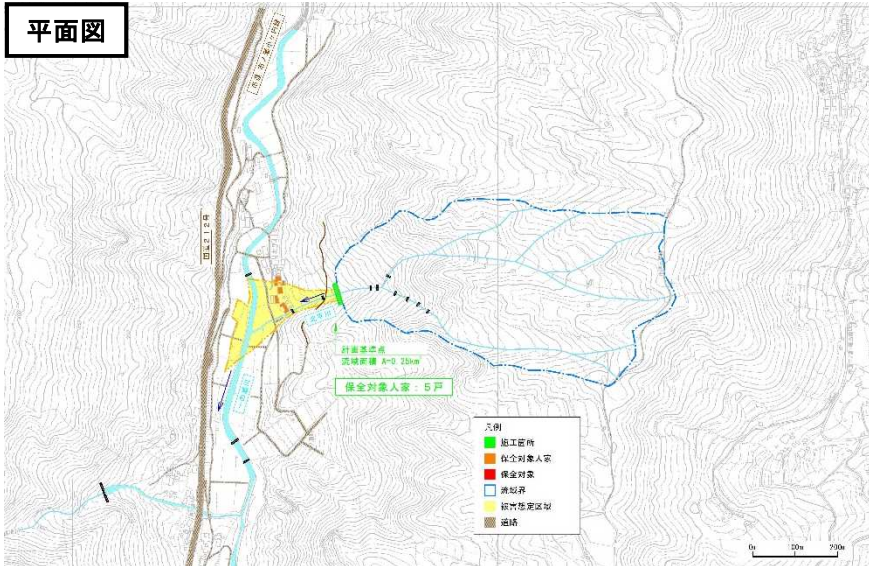
②保全対象【市道】



③保全対象【人家及び市道】



平面図



施工計画図

