

【通常砂防事業】

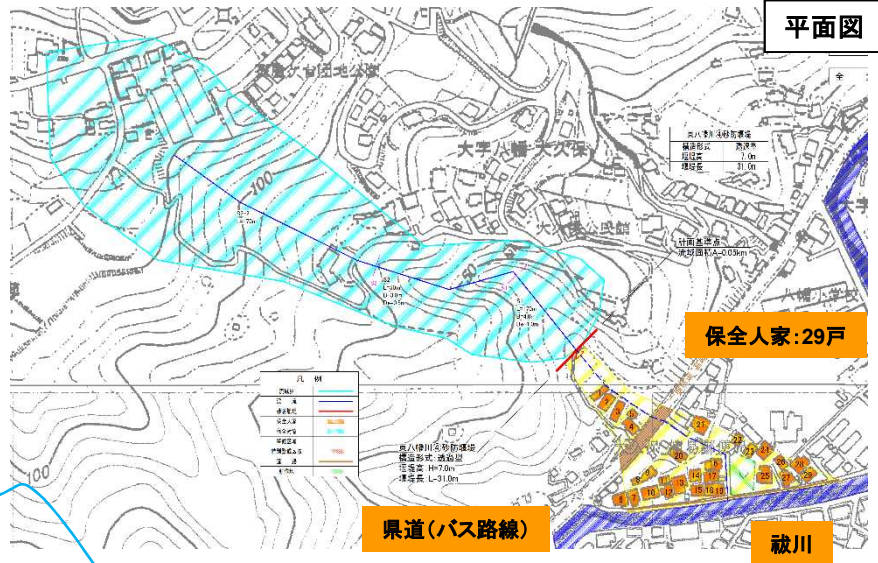
おおいたし やはた はらいかわ ひがしやはたがわ
大分県大分市大字八幡 祓川水系東八幡川④

○事業目的


本溪流は、大分県大分市大字八幡に位置し、保全対象に人家29戸、県道高崎大分線、耕作地、二級河川祓川等を含む土石流危険溪流である。溪流内には長年の風雨により流出した土石が堆積しており、次期出水時には土石流が保全区域まで達し、土砂災害の発生する危険性が高いことから、早急に砂防施設による対策を講じ、人家等の保全を図る必要がある。

○箇所概要


保全対象：人家29戸、県道高崎大分線（バス路線）、耕作地、祓川
実施内容：砂防堰堤1基
全体事業費：116百万円（R3～R7）
土砂災害警戒区域等の指定状況：H19. 3. 30



①全景 保全対象: 人家29戸



②上流荒廃状況



②保全対象: 県道(バス路線)



砂防堰堤正面図

