


大分県の水道

令和元年度

(令和2年3月31日現在)



大分県環境保全課

目 次

1	用語の解説、各表の諸元	1
(1)	水道の種類	1
(2)	水道施設の概要	1
(3)	各表の緒元	2
2	水道普及の現況図	3
(1)	市町村別水道普及図	3
(2)	令和元年度末水道普及状況	4
①	市町村別水道普及状況	4
②	保健所別水道普及状況	5
(3)	年度別水道普及率及び給水人口推移	6
(4)	水道の施設別普及率	8
(5)	水道の施設別・市郡別普及率	9
3	水道の普及状況	10
(1)	概 況	10
(2)	全国の水道普及状況	11
(3)	年度別水道普及状況	12
(4)	保健所別水道普及状況	14
(5)	市町村別水道普及状況（総括）	14
(6)	市町村別水道普及状況	16
(7)	市町村別供給能力状況	18
4	水道施設の現況	20
(1)	総 括 表	20
(2)	上水道・用水供給	22
①	計画及び現況	22
②	取水量	26
(3)	簡易水道	28
①	給水開始・認可年月日及び給水人口	28
②	計画1日最大取水量	34
③	年間取水量	40
④	年間浄水量及び年間給水量	46
⑤	配水池・総管路延長及び水道料金	52
⑥	取水量・浄水量・給水量及び水質検査実施状況	58
(4)	専用水道	64
(5)	給水施設	74

1 用語の解説、各表の諸元

(1) 水道の種類

- | | | |
|---|-----------|--|
| ① | 上水道 | 計画給水人口5,001人以上の水道 |
| ② | 簡易水道 | 計画給水人口101人以上5,000人以下の水道。
「簡易」とあるのは施設の規模が小さいという意味で、構造的には上水道と何ら変わらない。 |
| ③ | 専用水道 | 寄宿舍・社宅等における自家用の水道で、居住人口101人以上のもの。分譲住宅等に設置され、上水道や簡易水道に統合されるまでの間、この取扱を受けるものがある。
(なお、平成14年4月に施行された改正水道法により、水道施設の1日最大給水量〔人の飲用、炊事用、浴用その他の生活の用に供する目的のために使用することの出来る能力〕が20立方メートルを超える施設が専用水道に追加された。) |
| ④ | 簡易専用水道 | 水道事業から供給を受ける水のみを水源とするもので、受水槽の有効容量が10立方メートルを超えるもの。 |
| ⑤ | 水道用水供給事業 | 水道事業者によるその用水（浄水）を供給する事業 |
| ⑥ | 給水施設 | 居住人口が50人以上100人以下のもの。大分県給水施設条例に規定された施設。 |
| ⑦ | 小規模簡易専用水道 | 水道事業から供給を受ける水のみを水源とするもので、受水槽の有効容量が10立方メートル以下のもの。市町村の条例等に規定された施設。 |

(2) 水道施設の概要

- | | | |
|---|------|--|
| ① | 貯水施設 | 水道用水を年間を通じて安定して取水するため、ダムや堰により設けられた貯水池をいう。水道専用のものもあるが、洪水調節、発電、かんがい等の目的を兼ねた多目的なものが多い。大都市の水道では多量の用水を大規模なダムに依存する場合が多い。 |
| ② | 取水施設 | 地表水を取水するものとして取水堰、取水門、集水管渠があり、地下水を取水するものとして浅井戸、深井戸がある。 |
| ③ | 導水施設 | 取水施設から取入れた原水を浄水施設まで導く管や水路をいう。 |
| ④ | 浄水施設 | 原水はその水質の程度に応じて、次に示すような種々の過程を経て人の飲用に適するように浄水処理を行う施設の総体をいう。 |
| | 沈澱池 | 原水中の懸濁物質を沈澱除去するための池で、普通沈澱池と薬品沈澱池とがある。 |
| | ろ過池 | 砂等のろ材を用いて原水中の微細な懸濁物質や微生物をろ過して除去する装置で、生物のろ過膜の働きを利用した緩速ろ過池と、薬品による凝集効果を利用した急速ろ過池とに分けられる。
また、最近では、膜ろ過も用いられるようになった。 |

消毒設備	通常の浄水操作では完全に除去できない原水中の細菌を、塩素を使って消毒する設備である。水質がきわめて清澄な地下水や湧水を原水として用いる場合、沈澱池やろ過池は不要でも、消毒設備は必ず設置しなければならない。
特殊設備	沈澱池やろ過池等の通常の浄水過程では水質基準を満たすまで浄化できない場合、目的の物質だけ除去するため特殊な処理が施される。除鉄設備、除マンガン設備のほか、近年、湖沼水やダム富栄養化の進行にともなう異臭味等を除去するための高度処理（生物処理、オゾン処理、活性炭処理）や、地下水中のトリクロロエチレン等の化学物質を除去するためのストリッピング処理（揮散処理）等を設ける施設もある。
⑤ 送水施設	浄水施設で得られた浄水を配水施設へ送る送水管及びその付帯設備をいう。
⑥ 配水施設	給水区域内に常時安定して浄水を給水する施設で、配水池、配水管並びにそれらの付帯設備をいう。配水池は、給水圧を一定に保つとともに、一定の水量を貯留することにより、使用水量の時間変動に対処する機能を有している。
⑦ 給水装置	配水管から分岐した給水管及びこれに直結した給水栓等の給水用具をいう。機構的に配水管と直結していない受水槽以下の配水設備は給水装置に含まれない。

(3) 各表の諸元

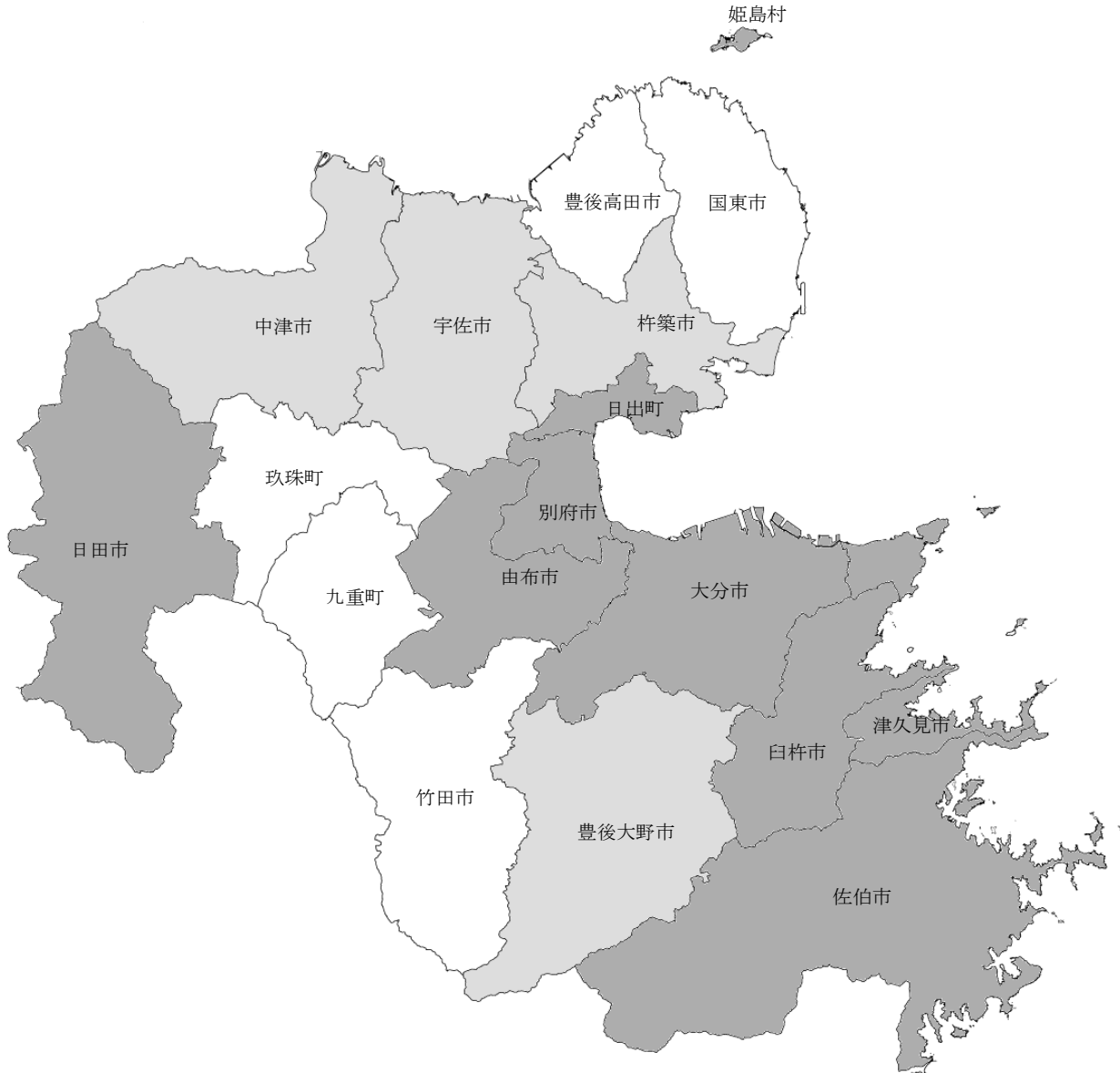
① 行政区域内 総人口	大分県企画振興部統計調査課資料（令和2年4月1日現在）による。								
② 普及率	$(\text{現在給水人口} \div \text{行政区域内総人口}) \times 100 (\%)$								
③ 原水の種別	「表」表流水、「貯」貯水池、「伏」伏流水、「浅」浅井戸、「深」深井戸、「湧」湧水、「受」他水道からの受水、「分」他用水からの分水								
④ 浄水施設の種	「緩」緩速ろ過、「急」急速ろ過、「除鉄」除鉄設備、「除マ」除マンガン設備、「緩（上向）」上向性ろ過、「膜」膜ろ過								
⑤ 配水方式	「自然」自然流下式、「加圧」ポンプ加圧式、「併用」自然、加圧の併用								
⑥ 料金体系	「用途」用途別、「口径」口径別、「単一」単一制、「定額」定額								
⑦ 給水量	<table border="0" style="margin-left: 20px;"> <tr> <td style="vertical-align: top;">有効水量……………</td> <td>使用上有効とみられる水量</td> </tr> <tr> <td style="vertical-align: top;">├ 有収水量……………</td> <td>料金徴収の基礎となった水量で、メーターによる実使用水量</td> </tr> <tr> <td style="vertical-align: top;">└ 無収水量……………</td> <td>メーター不感水量、局事業用水量、その他公園用用水、消防用水など、料金徴収の対象にならない水量</td> </tr> <tr> <td style="vertical-align: top;">無効水量……………</td> <td>給水量のうち、漏水・その他損失とみられる水量</td> </tr> </table>	有効水量……………	使用上有効とみられる水量	├ 有収水量……………	料金徴収の基礎となった水量で、メーターによる実使用水量	└ 無収水量……………	メーター不感水量、局事業用水量、その他公園用用水、消防用水など、料金徴収の対象にならない水量	無効水量……………	給水量のうち、漏水・その他損失とみられる水量
有効水量……………	使用上有効とみられる水量								
├ 有収水量……………	料金徴収の基礎となった水量で、メーターによる実使用水量								
└ 無収水量……………	メーター不感水量、局事業用水量、その他公園用用水、消防用水など、料金徴収の対象にならない水量								
無効水量……………	給水量のうち、漏水・その他損失とみられる水量								




2 水道普及の現況図（令和2年3月31日現在）

（1）市町村別水道普及図

全国の普及率 98.1%
大分県の普及率 92.2%

※行政区域内総人口 1,127,361 人



凡例	
	90%～100%
	70%～90%未満
	50%～70%未満

(2) 令和元年度末水道普及状況

① 市町村別水道普及状況

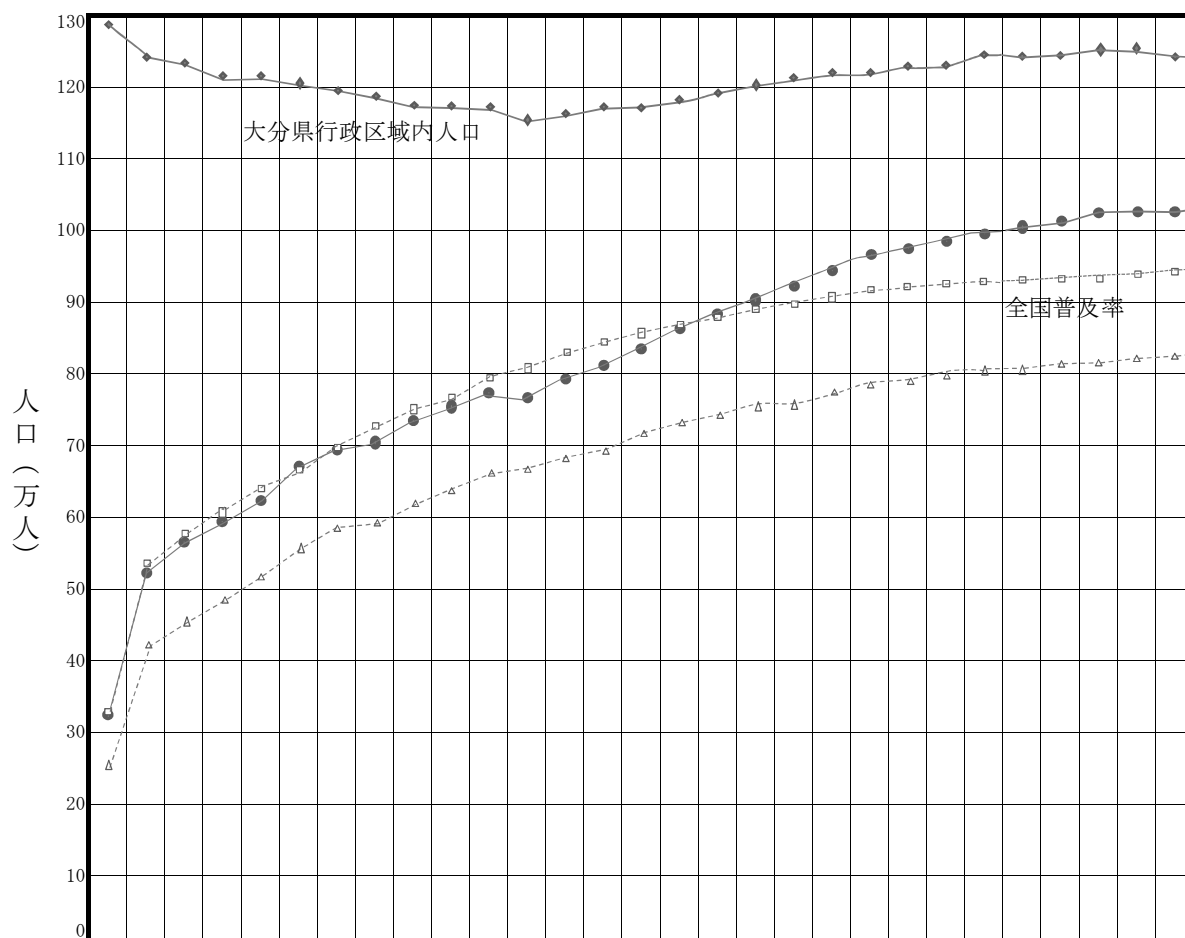
順位	普及率 (%)	市町村名	普及率 (%)																		
			10	20	30	40	50	60	70	80	90	100									
1	100.0%	姫島村	■	■	■	■	■	■	■	■	■	■	■	■	■	■	■	■	■	■	■
2	99.7%	大分市	■	■	■	■	■	■	■	■	■	■	■	■	■	■	■	■	■	■	■
3	99.2%	別府市	■	■	■	■	■	■	■	■	■	■	■	■	■	■	■	■	■	■	■
4	99.2%	佐伯市	■	■	■	■	■	■	■	■	■	■	■	■	■	■	■	■	■	■	■
	98.1%	全国平均	■	■	■	■	■	■	■	■	■	■	■	■	■	■	■	■	■	■	■
5	97.9%	津久見市	■	■	■	■	■	■	■	■	■	■	■	■	■	■	■	■	■	■	■
6	95.7%	臼杵市	■	■	■	■	■	■	■	■	■	■	■	■	■	■	■	■	■	■	■
7	95.3%	由布市	■	■	■	■	■	■	■	■	■	■	■	■	■	■	■	■	■	■	■
8	92.6%	日出町	■	■	■	■	■	■	■	■	■	■	■	■	■	■	■	■	■	■	■
	92.2%	大分県平均	■	■	■	■	■	■	■	■	■	■	■	■	■	■	■	■	■	■	■
9	92.1%	日田市	■	■	■	■	■	■	■	■	■	■	■	■	■	■	■	■	■	■	■
10	87.6%	杵築市	■	■	■	■	■	■	■	■	■	■	■	■	■	■	■	■	■	■	■
11	83.5%	中津市	■	■	■	■	■	■	■	■	■	■	■	■	■	■	■	■	■	■	■
12	75.6%	豊後大野市	■	■	■	■	■	■	■	■	■	■	■	■	■	■	■	■	■	■	■
13	75.1%	宇佐市	■	■	■	■	■	■	■	■	■	■	■	■	■	■	■	■	■	■	■
14	66.8%	竹田市	■	■	■	■	■	■	■	■	■	■	■	■	■	■	■	■	■	■	■
15	63.9%	玖珠町	■	■	■	■	■	■	■	■	■	■	■	■	■	■	■	■	■	■	■
16	60.3%	九重町	■	■	■	■	■	■	■	■	■	■	■	■	■	■	■	■	■	■	■
17	59.8%	豊後高田市	■	■	■	■	■	■	■	■	■	■	■	■	■	■	■	■	■	■	■
18	56.2%	国東市	■	■	■	■	■	■	■	■	■	■	■	■	■	■	■	■	■	■	■

(2) 令和元年度末水道普及状況

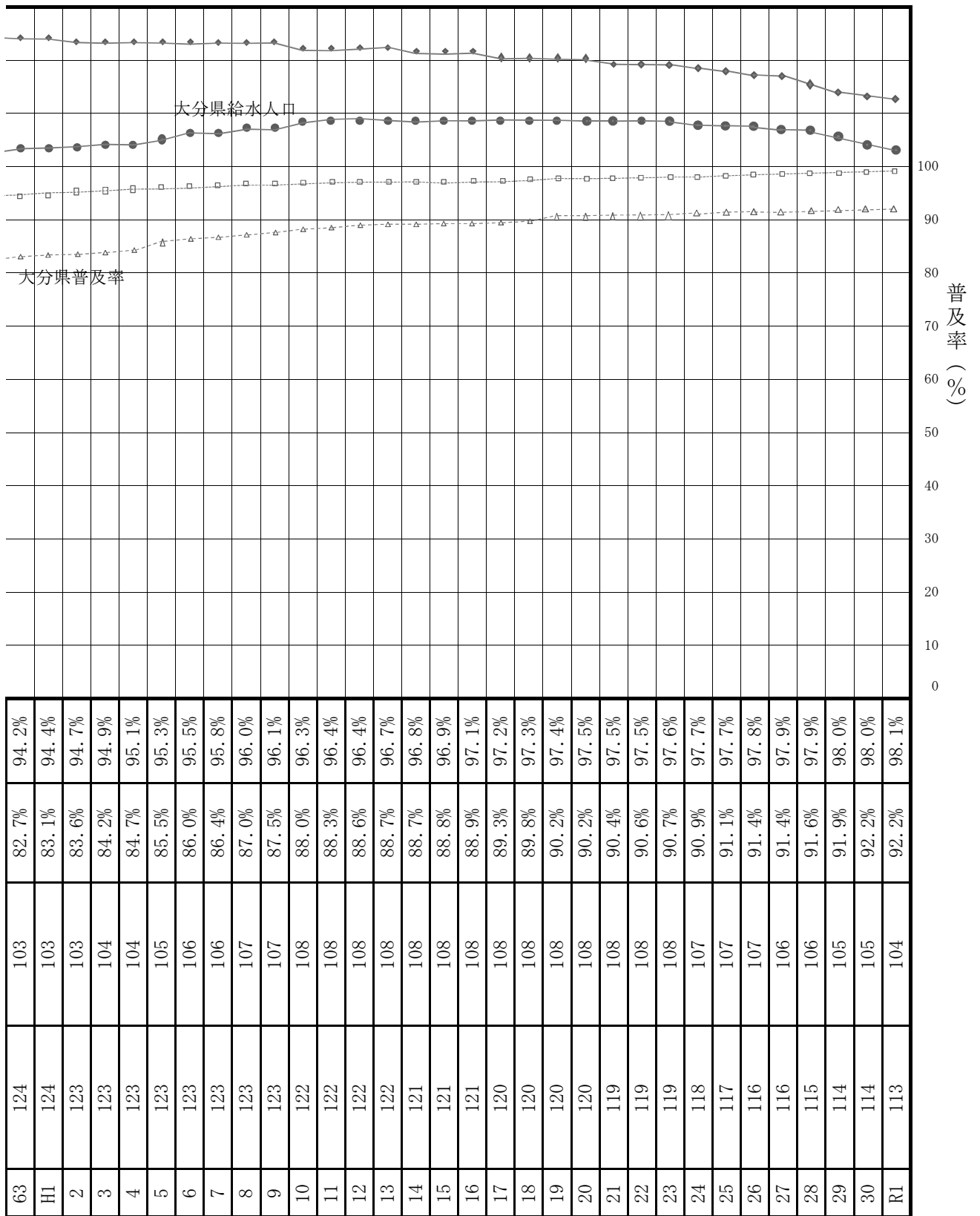
② 保健所（保健部）別普及状況

順位	普及率 (%)	保健所名	普及率 (%)									
			10	20	30	40	50	60	70	80	90	100
1	99.7%	大分市	[Progress bar showing 99.7% completion]									
2	99.2%	南部	[Progress bar showing 99.2% completion]									
	98.1%	全国平均	[Progress bar showing 98.1% completion]									
3	96.4%	中部	[Progress bar showing 96.4% completion]									
4	96.2%	東部	[Progress bar showing 96.2% completion]									
5	95.3%	中部保健所 由布保健部	[Progress bar showing 95.3% completion]									
	92.2%	大分県平均	[Progress bar showing 92.2% completion]									
6	84.0%	西部	[Progress bar showing 84.0% completion]									
7	80.2%	北部	[Progress bar showing 80.2% completion]									
8	72.3%	豊肥	[Progress bar showing 72.3% completion]									
9	59.8%	北部保健所 豊後高田保健部	[Progress bar showing 59.8% completion]									
10	59.0%	東部保健所 国東保健部	[Progress bar showing 59.0% completion]									

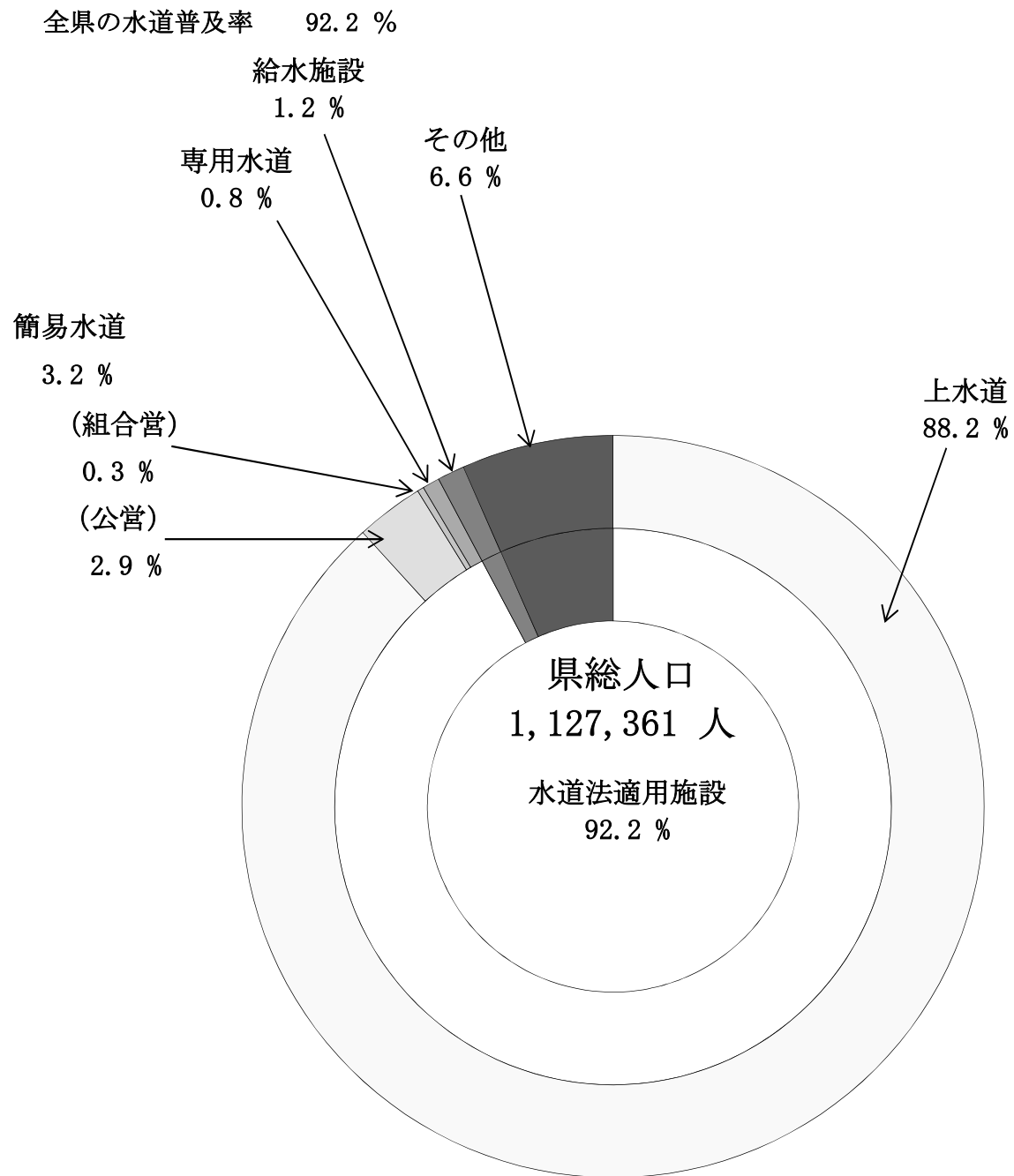
(3) 年度別水道普及率及び給水人口の推移



年度	大分県			全国普及率	
	行政区域内 総人口 (万人)	現在給水			普及率
		人口 (万人)	人口 (万人)		
30	128	32	25.2%	32.2%	
35	124	52	41.9%	53.4%	
36	123	56	45.3%	57.2%	
37	121	59	48.2%	60.4%	
38	121	62	51.3%	63.7%	
39	120	67	55.7%	66.7%	
40	119	69	58.2%	69.4%	
41	118	70	59.4%	72.2%	
42	117	73	62.0%	74.7%	
43	117	75	63.9%	76.9%	
44	117	77	65.9%	79.0%	
45	115	76	66.2%	80.8%	
46	116	79	67.9%	82.7%	
47	117	81	69.3%	84.3%	
48	117	83	71.3%	85.4%	
49	118	86	72.9%	86.7%	
50	119	88	74.0%	87.6%	
51	120	90	75.1%	88.6%	
52	121	92	76.0%	89.5%	
53	122	94	77.1%	90.3%	
54	122	96	78.4%	91.1%	
55	123	97	79.0%	91.5%	
56	123	98	79.7%	91.9%	
57	124	99	80.4%	92.2%	
58	124	100	80.6%	92.6%	
59	124	101	81.2%	93.1%	
60	125	102	81.6%	93.3%	
61	125	102	81.9%	93.6%	
62	124	102	82.1%	93.9%	

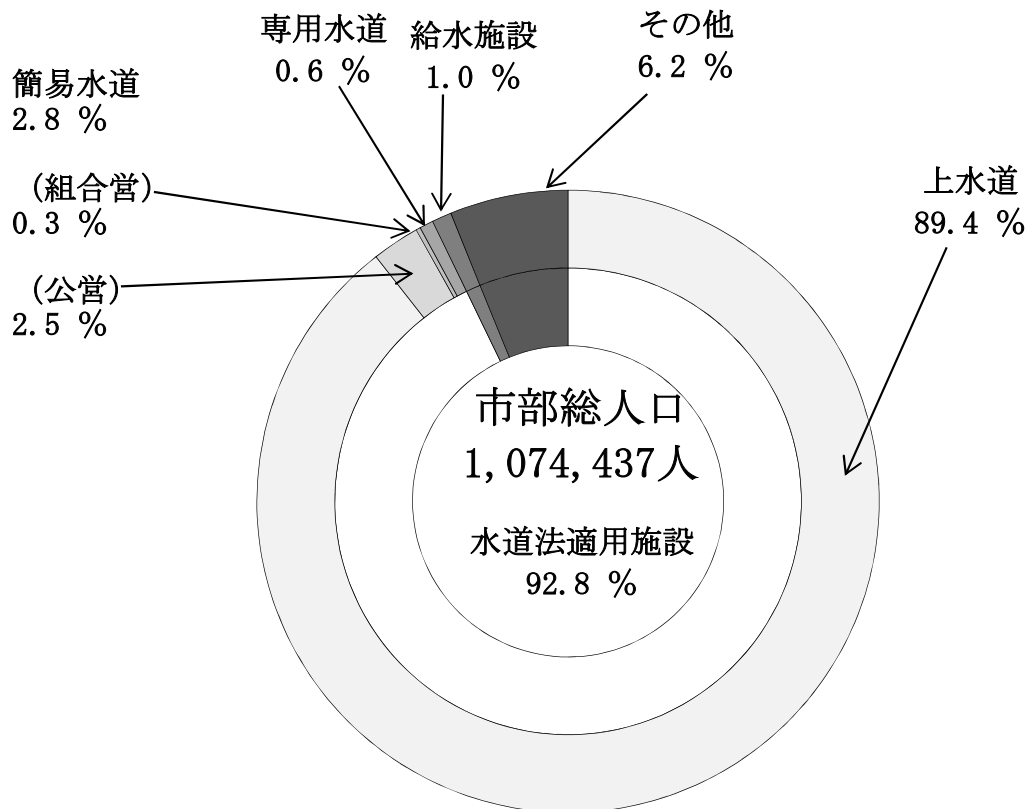


(4) 水道の施設別普及率

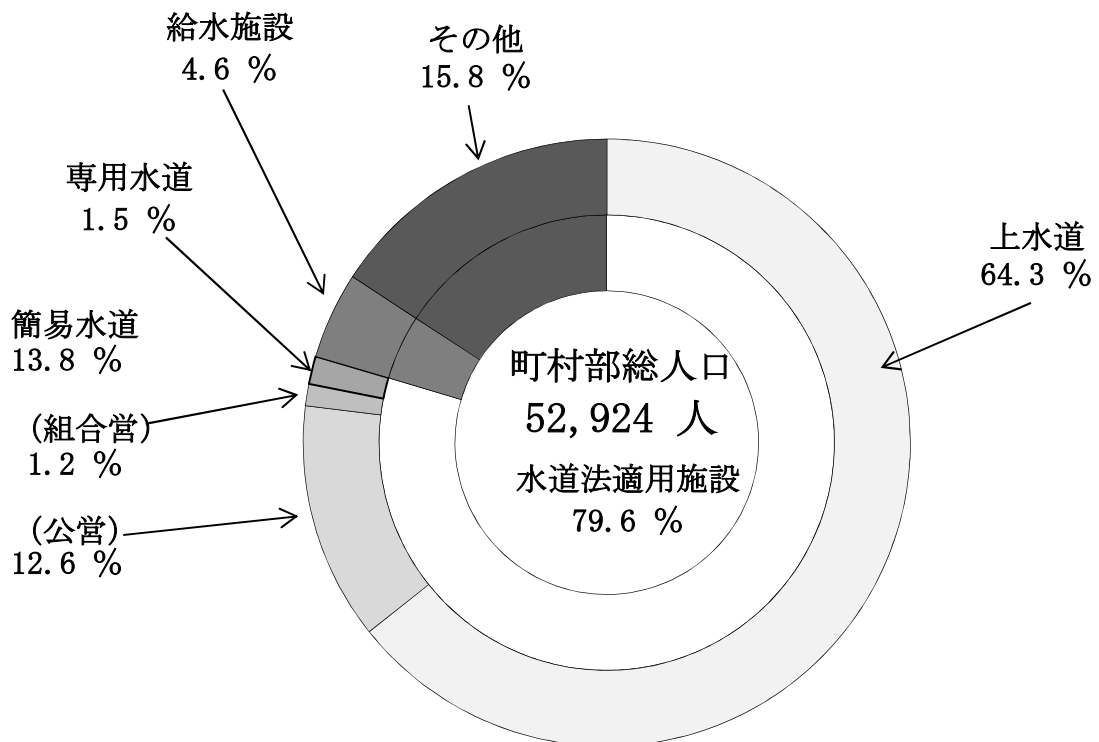


(5) 水道の施設別・市郡別普及率

①市部普及率 92.8 %



②町村部普及率 79.6 %



3 水道の普及状況

(1) 概況

① 水道の普及状況

大分県の水道の普及状況は令和元年度末で92.2%である。全国の水道普及率が、すでに98.1%にまで達していることと比べると、本県の水道施設整備の水準は非常に遅れているといえる。ちなみに、全国平均が90%を超えたのは昭和53年度である。

市部町村部別にみると、市部が92.8%に対して、町村部が79.6%である。市町村合併前と比較すると、合併により市制へ移行した旧町村などがあるため、表面的には、ある程度平準化したように見えるが、依然として都市部・非都市部の地域格差は大きい。

また、地域別にみると、大分・別府両市及びその周辺地域や離島を含む県南部沿岸部で90%以上の高い普及率となっており、とりわけ公営の水道普及率が高いのが特徴である。普及率が低い地域は、国東半島地域、県北及び県西部の山間地域である。これらの地域で普及率が低い要因としては、地形が複雑なうえ、集落が点在しているなどの地理的条件により整備が困難であることや、現状において、小規模な水道や井戸・湧水等で生活用水が確保されている地域が多いことなどが考えられる。

なお、給水施設を除いた水道未普及地域の人口は、約7万4千人である。

② 今後の課題

県内の人口は減少傾向にあり、それに伴う有収水量の減少から、料金収入の減少が懸念されているところである。収入の減少が顕著になると、施設の更新等に影響を及ぼす。現在、県内の施設は耐用年数を超えた老朽施設が増加傾向にあるが、施設更新は進んでいない状況である。

また、南海トラフ大地震等の災害への対応として、水道施設の耐震化を進める必要があるが、県内の水道施設の耐震化は浄水施設で28.8%、管路で34.1%程度にとどまっている。

従って、各水道事業者が安定的な給水量を維持・確保するためには、施設の能力不足、耐震化や老朽化に対する計画的な整備が必要であり、更新計画の整備やアセットマネジメントの推進等を図る必要がある。

(2) 全国の水道普及状況 (令和2年3月31日現在)

(単位：人)

都道府県名	総人口 [A]	給水人口				普及率 [B/A] (%)	順位	
		上水道	簡易水道	専用水道	合計 [B]		全国	九州
北海道	5,242,300	4,813,542	311,939	16,377	5,141,858	98.1	24	
青森県	1,232,644	1,173,666	28,634	1,214	1,203,514	97.6	26	
岩手県	1,222,029	1,099,689	46,561	5,490	1,151,740	94.2	41	
宮城県	2,282,334	2,257,108	5,690	1,052	2,263,850	99.2	15	
秋田県	956,004	805,353	68,187	3,295	876,835	91.7	46	
山形県	1,074,957	1,041,986	21,937	299	1,064,222	99.0	19	
福島県	1,834,618	1,661,973	59,494	13,299	1,734,766	94.6	39	
茨城県	2,858,164	2,677,924	30,594	5,090	2,713,608	94.9	36	
栃木県	1,959,520	1,853,154	3,843	19,994	1,876,991	95.8	32	
群馬県	1,963,992	1,879,361	73,432	1,832	1,954,625	99.5	12	
埼玉県	7,341,652	7,314,145	5,306	5,718	7,325,169	99.8	7	
千葉県	6,280,344	5,944,174	6,185	45,467	5,995,826	95.5	34	
東京都	13,983,631	13,949,512	12,191	22,835	13,984,538	100.0	1	
神奈川県	9,204,965	9,174,677	14,597	5,245	9,194,519	99.9	4	
新潟県	2,206,219	2,099,483	91,801	3,898	2,195,182	99.5	13	
富山県	1,037,323	942,288	22,869	3,003	968,160	93.3	44	
石川県	1,131,538	1,080,487	33,404	2,523	1,116,414	98.7	21	
福井県	777,009	697,044	51,513	915	749,472	96.5	31	
山梨県	822,651	719,320	86,756	4,583	810,659	98.5	22	
長野県	2,035,925	1,929,418	84,307	1,906	2,015,631	99.0	18	
岐阜県	1,979,516	1,824,912	60,968	4,653	1,890,533	95.5	33	
静岡県	3,624,878	3,513,448	61,625	15,079	3,590,152	99.0	17	
愛知県	7,542,632	7,496,015	17,933	17,798	7,531,746	99.9	6	
三重県	1,807,493	1,790,652	8,436	1,289	1,800,377	99.6	10	
滋賀県	1,418,771	1,376,111	32,400	5,311	1,413,822	99.7	9	
京都府	2,578,217	2,555,174	14,701	1,057	2,570,932	99.7	8	
大阪府	8,819,226	8,816,487	0	1,548	8,818,035	100.0	2	
兵庫県	5,446,223	5,417,474	19,937	1,255	5,438,666	99.9	5	
奈良県	1,326,241	1,305,366	15,280	158	1,320,804	99.6	11	
和歌山県	938,224	877,254	38,018	1,378	916,650	97.7	25	
鳥取県	558,265	504,415	38,758	4,547	547,720	98.1	23	
島根県	668,162	633,063	17,090	683	650,836	97.4	28	
岡山県	1,885,263	1,778,869	88,305	2,052	1,869,226	99.1	16	
広島県	2,818,823	2,653,341	10,786	6,978	2,671,105	94.8	38	
山口県	1,345,017	1,244,461	11,811	4,505	1,260,777	93.7	42	
徳島県	723,198	659,957	27,887	13,869	701,713	97.0	30	
香川県	950,285	941,197	3,046	4	944,247	99.4	14	
愛媛県	1,362,958	1,214,069	37,473	20,735	1,272,277	93.3	43	
高知県	691,989	557,735	92,109	3,137	652,981	94.4	40	
福岡県	5,101,947	4,774,200	20,848	44,463	4,839,511	94.9	37	6
佐賀県	820,070	770,357	9,423	1,839	781,619	95.3	35	5
長崎県	1,313,537	1,253,065	33,387	11,704	1,298,156	98.8	20	2
熊本県	1,738,086	1,431,703	91,824	14,790	1,538,317	88.5	47	8
大分県	1,127,361	994,600	36,463	8,460	1,039,523	92.2	45	7
宮崎県	1,071,642	1,007,313	34,631	1,780	1,043,724	97.4	29	4
鹿児島県	1,620,590	1,418,859	146,787	15,348	1,580,994	97.6	27	3
沖縄県	1,451,211	1,426,808	24,027	17	1,450,852	100.0	3	1
合計	126,177,644	121,351,209	2,053,193	368,472	123,772,874	98.1	-	-
平成30年度	126,437,011	121,384,594	2,203,892	382,787	123,971,273	98.0	-	-

(3) 年度別水道普及状況

年度別	上水道			簡易水道(公営)			簡易水道(組合営)			専用水		
	箇所	計画給水人口	現在給水人口	箇所	計画給水人口	現在給水人口	箇所	計画給水人口	現在給水人口	箇所	当初給水人口	
30		10	387,800	255,688	34	48,122	29,196	3	8,170	5,795	149	30,800
35	累計	13	441,600	354,273	112	135,602	92,222	30	16,800	13,464	309	59,708
40	累計	17	823,300	465,808	161	184,330	140,750	99	28,731	24,150	305	60,642
45	累計	16	872,300	561,972	167	192,418	139,349	119	31,213	26,103	187	45,893
50	累計	17	896,100	682,962	164	197,341	138,637	99	26,967	22,142	183	59,449
55	累計	18	907,450	778,099	184	201,923	144,015	66	18,977	16,719	114	46,789
60	累計	19	930,750	839,225	189	177,036	139,604	51	16,386	13,435	86	34,970
H2	累計	19	1,056,200	859,707	197	177,063	133,578	50	16,126	12,362	86	37,387
7	累計	19	1,053,500	890,146	225	187,362	138,952	49	14,406	10,489	66	36,792
12	単年度			2,577		1,025	△ 462			△ 138	△ 5	△ 1,601
	累計	19	1,064,700	905,795	238	190,124	143,818	48	12,910	9,678	48	34,313
20	単年度	△ 1	△ 60,329	275	△ 4	△ 1,276	△ 1,651	△ 1	△ 2,030	△ 1,720	2	△ 302
	累計	16	997,000	933,177	219	174,682	124,667	36	8,338	5,222	183	37,066
21	単年度		△ 1,000	4,376	△ 9	△ 6,360	△ 4,366	△ 2	△ 630	△ 348	3	△ 831
	累計	16	996,000	937,553	210	168,322	120,301	34	7,708	4,874	186	36,235
22	単年度		△ 5,400	6,490	△ 15	△ 8,408	△ 5,471		63	△ 200	5	△ 287
	累計	16	990,600	944,043	195	159,914	114,830	34	7,771	4,674	191	35,948
23	単年度			△ 157	△ 5	△ 462	△ 1,534			27		190
	累計	16	990,600	943,886	190	159,452	113,296	34	7,771	4,701	191	36,138
24	単年度			76	△ 1	△ 3,578	△ 4,117	△ 1	△ 70	△ 351	5	763
	累計	16	990,600	943,962	189	155,874	109,179	33	7,701	4,350	196	36,901
25	単年度		△ 1,500	△ 1,464	△ 2	△ 510	△ 3,041			△ 41	△ 4	361
	累計	16	989,100	942,498	187	155,364	106,138	33	7,701	4,309	192	36,499
26	単年度		△ 2,000	△ 1,274	△ 3	△ 2,404	△ 2,204		△ 61	△ 64	△ 5	1,941
	累計	16	987,100	941,224	184	152,960	103,934	33	7,640	4,245	187	38,440
27	単年度			1,880	△ 7	△ 8,110	△ 5,324			△ 182	8	117
	累計	16	987,100	943,104	177	144,850	98,610	33	7,640	4,063	195	38,557
28	単年度	1	16,300	10,007	△ 13	△ 20,173	△ 16,228	△ 1	△ 297	△ 54	1	△ 1,056
	累計	17	1,003,400	953,111	164	124,677	82,382	32	7,343	4,009	196	37,501
29	単年度		6,455	21,176	△ 40	△ 32,462	△ 17,601	△ 2	△ 550	△ 311	△ 2	△ 12,331
	累計	17	1,009,855	974,287	124	92,215	64,781	30	6,793	3,698	194	25,170
30	単年度		27,464	18,098	△ 33	△ 29,057	△ 21,990	△ 1	△ 222	△ 347		65
	累計	17	1,037,319	992,385	91	63,158	42,791	29	6,571	3,351	194	25,235
R1	単年度		2,555	2,215	△ 4	△ 10,025	△ 9,483			△ 196	△ 4	△ 470
	累計	17	1,039,874	994,600	87	53,133	33,308	29	6,571	3,155	190	24,765

道	計			普及率 (%) (A)/(B)	行政区域内 人口 (B)	給 水 施 設			普及率 (%) (C)/(B)	年度	
	現在給水 人口	箇所	計画給水 人口			現在給水 人口 (A)	箇所	計画給水 人口			現在給水 人口 (C)
	30,800	196	474,892	321,479	25.2	1,277,199	125	8,887	8,887	0.7	30
	59,708	464	653,710	519,667	41.9	1,239,655	466	33,886	33,886	2.7	35
	60,642	582	1,097,003	691,350	58.2	1,187,480	549	41,386	41,386	3.5	40
	37,083	489	1,141,824	764,507	66.2	1,154,869	632	46,269	43,330	3.8	45
	36,168	463	1,179,857	879,909	74.0	1,189,569	626	45,959	40,149	3.4	50
	29,161	382	1,175,139	967,994	79.0	1,225,421	535	40,334	33,812	2.8	55
	24,446	345	1,159,142	1,016,710	81.6	1,246,504	402	31,773	26,178	2.1	60
	24,806	352	1,286,776	1,030,453	83.6	1,232,402	373	29,684	23,178	1.9	H2
	23,319	359	1,292,060	1,062,906	86.4	1,230,029	348	27,498	20,254	1.6	7
	△ 2,125	△ 5	△ 576	△ 148	0.3	△ 3,615	△ 4	573	△ 835		12
	19,375	353	1,302,047	1,078,666	88.6	1,217,942	382	41,934	20,447	1.7	
	△ 57	△ 4	△ 63,937	△ 3,153	0.0	△ 3,995	△ 2	△ 145	△ 400	△ 0	20
	16,165	454	1,217,086	1,079,231	90.2	1,196,181	328	30,914	16,078	1.3	
	△ 912	△ 8	△ 8,821	△ 1,250	0.1	△ 3,222	△ 1	△ 222	△ 15		21
	15,253	446	1,208,265	1,077,981	90.4	1,192,959	327	30,692	16,063	1.3	
	△ 409	△ 10	△ 14,032	410	0.2	△ 2,123	△ 3	△ 385	△ 35		22
	14,844	436	1,194,233	1,078,391	90.6	1,190,836	324	30,307	16,028	1.3	
	△ 706	△ 5	△ 272	△ 2,370	0.2	△ 5,013	△ 4	△ 194	△ 172		23
	14,138	431	1,193,961	1,076,021	90.7	1,185,823	320	30,113	15,856	1.3	
	411	3	△ 2,885	△ 3,981	0.2	△ 7,048	△ 13	△ 1,169	△ 434		24
	14,549	434	1,191,076	1,072,040	90.9	1,178,775	307	28,944	15,422	1.3	
	1,224	△ 6	△ 5,297	△ 7,714	0.2	△ 13,780	△ 11	△ 2,045	△ 772	△ 0	25
	15,362	428	1,188,664	1,068,307	91.1	1,172,043	296	28,068	14,650	1.2	
	294	△ 8	△ 2,524	△ 3,248	0.3	△ 7,157	△ 1	△ 134	△ 117	0.1	26
	15,656	420	1,186,140	1,065,059	91.4	1,164,886	295	27,934	14,533	1.3	
	△ 504	1	△ 7,993	△ 4,130		△ 4,363		△ 24	45		27
	15,152	421	1,178,147	1,060,929	91.4	1,160,523	295	27,910	14,578	1.3	
	455	△ 12	△ 5226	△ 5820	0.5	△ 8140	△ 4	△ 171	△ 87		28
	15,607	409	1,172,921	1,055,109	91.6	1,152,383	291	27,739	14,491	1.3	
	△ 7266	△ 44	△ 38888	△ 4002		△ 8407	2	193	193		29
	8,341	365	1,134,033	1,051,107	91.9	1,143,976	293	27,932	14,684	1.3	
	△ 160	△ 34	△ 1750	△ 4399		△ 8214	△ 1	△ 50	△ 250		30
	8,181	331	1,132,283	1,046,708	92.2	1,135,762	292	27,882	14,434	1.3	
	279	△ 8	△ 7940	△ 7185		△ 8401	△ 20	△ 2100	△ 1084		R1
	8,460	323	1,124,343	1,039,523	92.2	1,127,361	272	25,782	13,350	1.2	

(4) 保健所（保健部）別水道普及状況

番号	保健所 (保健部) 名	上水道			簡易水道 (公営)			簡易水道 (組合営)		
		箇所	計画給水 人口	現在給水 人口	箇所	計画給水 人口	現在給水 人口	箇所	計画給水 人口	現在給水 人口
1	東部保健所	3	165,750	161,769	6	5,284	2,905			
2	東部保健所 国東保健部	1	16,300	14,072	1	2,950	1,758	6	1,524	544
3	中部保健所	2	61,300	47,931	6	4,766	2,295	2	310	164
4	中部保健所 由布保健部	2	25,500	23,036	9	8,913	6,585	3	780	408
5	南部保健所	1	78,299	66,745						
6	豊肥保健所	2	36,025	29,684	11	9,442	6,581	6	1,498	842
7	西部保健所	2	54,300	56,632	54	21,778	13,184	9	1,689	717
8	北部保健所	2	113,600	107,856				1	270	192
9	北部保健所 豊後高田保健部	1	12,800	13,099						
10	大分市保健所	1(1)	476,000	473,776				2	500	288
計		17(1)	1,039,874	994,600	87	53,133	33,308	29	6,571	3,155

():他水道事業からの給水箇所数 以下同じ

(5) 市町村別水道普及状況 (総括)

区分	上水道			簡易水道 (公営)			簡易水道 (組合営)		
	箇所	計画給水 人口	現在給水 人口	箇所	計画給水 人口	現在給水 人口	箇所	計画給水 人口	現在給水 人口
市(14)	15(1)	1,004,174	960,572	76	43,475	26,614	21	5,034	2,541
町(3)	2	35,700	34,028	10	6,708	4,936	8	1,537	614
村(1)				1	2,950	1,758			
計(18)	17(1)	1,039,874	994,600	87	53,133	33,308	29	6,571	3,155

令和2年3月31日現在

専用水道			計			普及率 (%)	行政区域内総人口	給水施設			普及率 (%)
箇所	計画給水人口	現在給水人口	箇所	計画給水人口	現在給水人口			箇所	計画給水人口	現在給水人口	
					(A)	(A)/(B)	(B)			(C)	(C)/(B)
29	9,086	2,101	38	180,120	166,775	96.2	173,289	35	3,130	1,886	1.1
5	1,215	170	13	21,989	16,544	59.0	28,054	16	1,512	732	2.6
2			12	66,376	50,390	96.4	52,297	22	2,082	872	1.7
15	2,585	1,401	29	37,778	31,430	95.3	32,978	28	3,634	883	2.7
3	1,183	136	4	79,482	66,881	99.2	67,394	4	301	138	0.2
16	2,050	1,664	35	49,015	38,771	72.3	53,623	74	6,903	3,573	6.7
36	2,811	1,436	101	80,578	71,969	84.0	85,634	72	6,068	4,061	4.7
29	5,402	1,142	32	119,272	109,190	80.2	136,139	17	1,711	966	0.7
2	165	79	3	12,965	13,178	59.8	22,024	2	132	80	0.4
53	268	331	56(1)	476,768	474,395	99.7	475,929	2	309	159	0.0
190	24,765	8,460	323(1)	1,124,343	1,039,523	92.2	1,127,361	272	25,782	13,350	1.2

令和2年3月31日現在

専用水道			計			普及率 (%)	行政区域内総人口	給水施設			普及率 (%)
箇所	計画給水人口	現在給水人口	箇所	計画給水人口	現在給水人口			箇所	計画給水人口	現在給水人口	
					(A)	(A)/(B)	(B)			(C)	(C)/(B)
174	22,986	7,677	286(1)	1,075,669	997,404	92.8	1,074,437	222	21,383	10,907	1.0
16	1,779	783	36	45,724	40,361	78.9	51,166	50	4,399	2,443	4.8
			1	2,950	1,758	100.0	1,758				
190	24,765	8,460	323(1)	1,124,343	1,039,523	92.2	1,127,361	272	25,782	13,350	1.2

(6) 市町村別水道普及状況

番号	市町村名	上水道			簡易水道（公営）			簡易水道（組合営）		
		箇所	計画給水人口	現在給水人口	箇所	計画給水人口	現在給水人口	箇所	計画給水人口	現在給水人口
1	大分市	1(1)	476,000	473,776				2	500	288
2	別府市	1	118,100	115,330						
3	中津市	1	71,700	68,635				1	270	192
4	日田市	1	45,200	48,426	44	15,070	8,248	1	152	103
5	佐伯市	1	78,299	66,745						
6	臼杵市	1	43,400	33,218	5	2,666	1,405	1	200	102
7	津久見市	1	17,900	14,713	1	2,100	890	1	110	62
8	竹田市	1	10,700	6,148	10	9,122	6,386	4	1,095	570
9	豊後高田市	1	12,800	13,099						
10	杵築市	1	21,050	20,617	6	5,284	2,905			
11	宇佐市	1	41,900	39,221						
12	豊後大野市	1	25,325	23,536	1	320	195	2	403	272
13	由布市	2	25,500	23,036	9	8,913	6,585	3	780	408
14	国東市	1	16,300	14,072				6	1,524	544
15	姫島村				1	2,950	1,758			
16	日出町	1	26,600	25,822						
17	九重町				4	5,661	4,448	5	917	342
18	玖珠町	1	9,100	8,206	6	1,047	488	3	620	272
計	18市町村	17(1)	1,039,874	994,600	87	53,133	33,308	29	6,571	3,155

令和2年3月31日現在

専用水道			計			普及率 (%)	行政区域 内総人口	給水施設			普及率 (%)
箇所	確認時給水 人口	現在給水 人口	箇所	計画給水 人口	現在給水 人口			箇所	計画給水 人口	現在給水 人口	
					(A)	(A)/(B)	(B)			(C)	
53	268	331	56(1)	476,768	474,395	99.7	475,929	2	309	159	0.0
19	1,415	914	20	119,515	116,244	99.2	117,191	5	499	253	0.2
19	2,241	304	21	74,211	69,131	83.5	82,795	11	1,025	659	0.8
22	1,032	653	68	61,454	57,430	92.1	62,368	27	2,291	1,787	2.9
3	1,183	136	4	79,482	66,881	99.2	67,394	4	301	138	0.2
2			9	46,266	34,725	95.7	36,299	19	1,725	807	2.2
			3	20,110	15,665	97.9	15,998	3	357	65	0.4
8	584	319	23	21,501	13,423	66.8	20,108	38	3,515	2,040	10.1
2	165	79	3	12,965	13,178	59.8	22,024	2	132	80	0.4
8	7,671	1,187	15	34,005	24,709	87.6	28,198	25	2,009	1,464	5.2
10	3,161	838	11	45,061	40,059	75.1	53,344	6	686	307	0.6
8	1,466	1,345	12	27,514	25,348	75.6	33,515	36	3,388	1,533	4.6
15	2,585	1,401	29	37,778	31,430	95.3	32,978	28	3,634	883	2.7
5	1,215	170	12	19,039	14,786	56.2	26,296	16	1,512	732	2.8
			1	2,950	1,758	100.0	1,758				
2			3	26,600	25,822	92.6	27,900	5	622	169	0.6
9	1,179	511	18	7,757	5,301	60.3	8,798	24	2,117	1,275	14.5
5	600	272	15	11,367	9,238	63.9	14,468	21	1,660	999	6.9
190	24,765	8,460	323(1)	1,124,343	1,039,523	92.2	1,127,361	272	25,782	13,350	1.2

(7) 市町村別供給能力状況

	市町村名	上水道			簡易水道（公営）			簡易水道（組合営）		
		箇所	計画 給水量 (m ³ /日)	現有施設 能力 (m ³ /日)	箇所	計画 給水量 (m ³ /日)	現有施設 能力 (m ³ /日)	箇所	計画 給水量 (m ³ /日)	現有施設 能力 (m ³ /日)
1	大分市	1	195,800	198,263				2	85	90
2	別府市	1	60,100	71,050						
3	中津市	1	27,500	28,072				1	64	36
4	日田市	1	24,300	25,366	44	6,298	6,293	1	32	32
5	佐伯市	1	40,714	44,019						
6	臼杵市	1	29,700	29,700	5	1,127	628	1	63	63
7	津久見市	1	9,400	9,400	1	560	560	1	18	18
8	竹田市	1	6,000	6,000	10	4,936	4,640	4	250	250
9	豊後高田市	1	6,300	7,630						
10	杵築市	1	10,772	10,772	6	2,001	1,987			
11	宇佐市	1	20,200	21,825						
12	豊後大野市	1	10,820	23,312	1	138	138	2	161	185
13	由布市	2	17,124	17,100	9	5,727	4,139	3	158	325
14	国東市	1	6,850	8,569				6	366	366
15	姫島村				1	1,600	1,600			
16	日出町	1	15,500	15,500						
17	九重町				4	2,087	2,033	5	168	168
18	玖珠町	1	6,160	6,160	6	245	185	3	96	96
計	18市町村	17	487,240	522,738	87	24,719	22,203	29	1,461	1,629

令和2年3月31日現在

専用水道			計			給水施設			合計		
箇所	計 給水量 (m ³ /日)	現有施設 能力 (m ³ /日)	箇所	計 給水量 (m ³ /日)	現有施設 能力 (m ³ /日)	箇所	計 給水量 (m ³ /日)	現有施設 能力 (m ³ /日)	箇所	計 給水量 (m ³ /日)	現有施設 能力 (m ³ /日)
53	22,747	22,747	56	218,632	221,100	2	66	66	58	218,698	221,166
19	9,039	9,039	20	69,139	80,089	5	642	642	25	69,781	80,731
19	5,454	5,454	21	33,018	33,562	11	350	350	32	33,368	33,912
22	3,122	3,122	68	33,752	34,813	27	684	684	95	34,436	35,497
3	179	179	4	40,893	44,198	4	82	82	8	40,975	44,280
2	211	211	9	31,101	30,602	19	334	334	28	31,435	30,936
			3	9,978	9,978	3	61	61	6	10,039	10,039
8	733	733	23	11,919	11,623	38	691	691	61	12,610	12,314
2	416	416	3	6,716	8,046	2	37	37	5	6,753	8,083
8	1,159	1,159	15	13,932	13,918	25	465	465	40	14,397	14,383
10	989	989	11	21,189	22,814	6	161	161	17	21,350	22,975
8	861	861	12	11,980	24,496	36	635	635	48	12,615	25,131
15	5,180	5,180	29	28,189	26,744	28	677	677	57	28,866	27,421
5	382	382	12	7,598	9,317	16	292	292	28	7,890	9,609
			1	1,600	1,600				1	1,600	1,600
2	1,187	1,187	3	16,687	16,687	5	277	277	8	16,964	16,964
9	819	819	18	3,074	3,020	24	394	394	42	3,468	3,414
5	87	87	15	6,588	6,528	21	352	352	36	6,940	6,880
190	52,565	52,565	323	565,985	599,135	272	6,200	6,200	595	572,185	605,335

4 水道施設の現況

(1) 総括表

水道別		施設数	計画給水人口 (人)	現在給水人口 (人)	計画1日最大給水量 (m ³ /日)	現有施設能力 (m ³ /日)	原水の種別				
							(箇所)	(箇所)	(箇所)		
水道事業	上水道	17	1,039,874	994,600	487,240	522,738	表流水	71	深井戸	230	
							湧水	30	浅井戸	64	
							伏流水	5	貯水池	7	
	簡易水道	公営	87	53,133	33,308	24,719	22,203	表流水	20	深井戸	65
								湧水	31	浅井戸	1
		組合営	29	6,571	3,155	1,461	1,629	表流水	4	深井戸	11
								湧水	11	浅井戸	1
	小計	116	59,704	36,463	26,180	23,832	伏流水	3	貯水池	0	
							表流水	24	深井戸	76	
	計	133	1,099,578	1,031,063	513,420	546,570	湧水	42	浅井戸	2	
伏流水							6	貯水池	7		
表流水							95	深井戸	306		
専用水道	190	24,765	8,460	52,565	52,565	湧水	21	浅井戸	10		
						伏流水	2				
						表流水	9	深井戸	147		
水道法適用施設計	323	1,124,343	1,039,523	565,985	599,135	表流水	104	深井戸	453		
						湧水	93	浅井戸	76		
						伏流水	13	貯水池	14		
給水施設	272	25,782	13,350	6,200	6,200	表流水	14	深井戸	92		
						湧水	153	浅井戸	10		
						伏流水	2	貯水池	0		
合計	595	1,150,125	1,052,873	572,185	605,335	表流水	118	深井戸	545		
						湧水	246	浅井戸	86		
						伏流水	15	貯水池	14		
水道用水供給事業	1	—	—	60	—	表流水	0	深井戸	0		
						湧水	0	浅井戸	(2)		
						伏流水	0	貯水池	0		

行政区域内総人口

1, 127, 361 人

令和2年3月31日現在

浄水施設の種別			実績給水量							普及率	
			年間	有収量	最大給水量		平均給水量		有収率		
					1人1日	1日	1人1日	1日			
(箇所)	(箇所)	(千m ³)	(千m ³)	(ℓ)	(m ³)	(ℓ)	(m ³)	(%)	(%)		
緩速	51	その他	27	120,645	103,911	379	377,160	332	329,732	86.1	88.2
急速	17										
膜ろ	19										
緩速	14	その他	6	4,204	3,446	558	18,581	346	11,518	82.0	3.0
急速	5										
膜ろ	3										
緩速	2	その他	0	356	345	354	1,117	309	975	96.9	0.3
急速	0										
膜ろ	0										
緩速	16	その他	6	4,560	3,791	540	19,698	343	12,493	83.1	3.2
急速	5										
膜ろ	3										
緩速	67	その他	6	125,205	107,702	385	396,858	332	342,225	86.0	91.5
急速	22										
膜ろ	22										
緩速	2	その他	16	-	-	-	-	-	-	-	0.8
急速	25										
膜ろ	9										
緩速	69	その他	22	-	-	-	-	-	-	-	92.2
急速	47										
膜ろ	31										
緩速	20	その他	1	-	-	-	-	-	-	-	1.2
急速	2										
膜ろ	1										
緩速	89	その他	23	-	-	-	-	-	-	-	93.4
急速	49										
膜ろ	32										
緩速	(1)	その他	0	-	-	-	-	-	-	-	-
急速	0										
膜ろ	0										

(2) 上水道・用水供給

①-1 計画及び現況

台帳 番号	事業主体名	事業名	基本計画						最大給水量	
			認可 (届出) 年月日	着工 年月	竣工 年月	目標 年度	計画 給水 人口 (人)	1人1日	1日	
								(%)	(m ³)	
44-										
1	大分市	4拡(2変更)	H31.3.18	H20.11	R3.3	R10	476,000	411	195,800	
2	由布市湯布院町	1拡	H21.9.30	H22.4	H24.3	H30	9,000	947	8,524	
4	別府市	簡水統合	H29.3.24	H29.4	R13.3	R12	118,100	509	60,100	
5	中津市	簡水統合	R1.10.11	H9.10	H24.3	R7	71,700	384	27,500	
6	日田市	6拡変更	H25.3.7	H25.4	H27.3	R8	45,200	538	24,300	
7	佐伯市	7拡(4変更)	H30.3.5			H30	78,299	520	40,714	
8	臼杵市	簡水統合	H28.4.1	H28.10.1	H29.1.31	R11	43,400	684	29,700	
10	津久見市	6拡変更	H24.3.21	H24.4	H27.3	R7	17,900	525	9,400	
11	竹田市	8拡変更	H25.11.13	H25.7	H25.9	R9	10,700	561	6,000	
12	豊後高田市	10拡	H29.7.24	H29.7	R5.3	R12	12,800	492	6,300	
13	杵築市	1拡	H30.3.30	H30.4	R3.4	R8	21,050	512	10,772	
15	豊後大野市	6拡	H31.3.31	H27.4	R7.3	R6	25,325	427	10,820	
16	日出町	6拡	H29.3.30	H29.10	R5.3	R5	26,600	583	15,500	
17	玖珠町	簡水統合	H29.3.24	H30.3.4	R4.3	R7	9,100	677	6,160	
19	宇佐市	簡水統合	H29.3.30	H29.4	R8.3	R7	41,900	482	20,200	
20	由布市挾間町	合併創設	H17.10.1			H18	16,500 (1,260)	521	8,600	
22	国東市	創設変更	H30.3.29	H29.10	H30.3	R5	16,300	420	6,850	
501	玖珠町水道用水供給事業	創設	H26.7.1	H28.4	H30.3	R2	-	-	60	
合計 ※	上水道 17事業	-	-	-	-	-	1,039,874	490	487,240	

※上水道事業のみ

令和2年3月31日現在

現況											備考
給水区内 現在人口 (人)	現給 人 在 水 口 (人)	原水の種別・取水率 (取水率:実績年間取水量ベース)						浄水 施設 の 種類	水道料金		
		種別	か所	取水率	種別	か所	取水率		年間収入 (給水収益) (千円)	10m3 当り (円)	
				(%)			(%)				
474,588	473,776	貯 表 湧	1 5	0.0 97.5 0.0	浅 深 伏	5 1	2.5 0.0 0.0	急3 緩1 膜3	8,854,698	1,364	古国府、荏/隈、横尾 浄水場(活性炭投入設備有)
7,830	6,786	貯 表 湧		0.0 0.0 100.0	浅 深 伏		0.0 0.0 0.0	紫3	148,793	940	
116,451	115,330	貯 表 湧	2 4 3	6.0 77.1 4.9	浅 深 伏	9	0.0 12.0 0.0	急2 緩1 膜2	2,183,706	1,334	
74,020	68,635	貯 表 湧	2 3 4	0.0 85.5 2.8	浅 深 伏	2 20 1	0.1 3.7 7.8	急4 緩5 除鉄マ3	1,228,628	1,643	
51,693	48,426	貯 表 湧	1	35.7 0.0 0.0	浅 深 伏	7 1	0.0 39.7 24.5	急2 紫1	735,383	1,430	
66,829	66,745	貯 表 湧	42 4	0.0 12.2 0.8	浅 深 伏	25 47 3	19.6 67.1 0.4	急2 緩27 紫1 膜9 除鉄マ3	1,110,464	1,290	
34,039	33,218	貯 表 湧	1 2	0.0 16.6 0.0	浅 深 伏	12 8	53.6 29.8 0.0	急1 緩1 膜1	612,264	1,330	
15,014	14,713	貯 表 湧	3	0.0 6.9 0.0	浅 深 伏	1 7	11.6 81.4 0.0	緩2	301,998	1,270	
6,672	6,148	貯 表 湧		0.0 0.0 86.9	浅 深 伏	1	0.0 13.1 0.0		150,591	1,705	
14,179	13,099	貯 表 湧		0.0 0.0 0.0	浅 深 伏	4 12	30.3 69.7 0.0	紫1 膜1	210,648	1,100	
20,952	20,617	貯 表 湧	1 2	0.0 68.2 12.6	浅 深 伏	9	0.0 19.2 0.0	急1	368,501	1,620	
27,823	23,536	貯 表 湧	2 1	0.0 28.9 0.4	浅 深 伏	8 23	34.6 36.0 0.0	急1 緩5 膜2	402,913	1,550	
26,731	25,822	貯 表 湧		0.0 0.0 47.1	浅 深 伏	12	0.0 52.9 0.0	除鉄マ1 除マ1	352,490	1,045	
10,292	8,206	貯 表 湧	2 2	0.0 89.1 0.0	浅 深 伏	5	0.0 10.9 0.0	緩2	165,914	1,404	
51,876	39,221	貯 表 湧	6 6	0.0 80.7 3.8	浅 深 伏	6 26	1.9 13.6 0.0	緩7 膜1 除鉄マ6	660,843	1,590	
16,281 (864)	16,250 (864)	貯 表 湧	1	0.0 100.0 0.0	浅 深 伏		0.0 0.0 0.0	急1	269,744	1,320	活性炭投入設備 ()内は、大分市 給水分(内数)
17,111	14,072	貯 表 湧		0.0 0.0 0.0	浅 深 伏	1 43	0.0 100.0 0.0	除鉄マ7	254,290	1,540	
-	-	貯 表 湧		0.0 0.0 0.0	浅 深 伏	(2)	0.0 (100.0) 0.0	(緩1)	-	-	水源・浄水施設等は 玖珠町上水道事業と同一 (町内の簡易水道区域へ給水)
1,032,381	994,600	貯 表 湧	7 71 30	2.3 66.8 5.5	浅 深 伏 計	64 230 5 407	6.7 17.3 1.5 100.0	急17 緩51 膜19 その他 27	18,011,868		県総人口 1,127,361 上水道の普及率 88.2%

①-2 計画及び現況

台帳 番号	事業主体名	現					
		実績年間給水量					有収率
		年間計	有効水量	有収水量	有効 無収水量	無効水量	
(千m ³)	(千m ³)	(千m ³)	(千m ³)	(千m ³)	(%)		
1	大分市	50,038	46,388	44,715	1,673	3,650	89.4
2	由布市湯布院町	2,141	1,525	1,437	88	616	67.1
4	別府市	15,567	13,833	13,457	376	1,734	86.4
5	中津市	6,851	6,410	6,180	230	441	90.2
6	日田市	5,123	4,685	4,588	97	438	89.6
7	佐伯市	10,930	9,092	8,738	354	1,838	79.9
8	臼杵市	3,928	3,922	3,892	30	6	99.1
10	津久見市	2,382	2,033	2,019	14	349	84.8
11	竹田市	1,246	824	821	3	422	65.9
12	豊後高田市	1,765	1,667	1,614	53	98	91.4
13	杵築市	2,749	2,369	2,366	3	380	86.1
15	豊後大野市	3,852	2,571	2,571	0	1,281	66.7
16	日出町	3,587	3,026	2,947	79	561	82.2
17	玖珠町	1,268	1,093	1,040	53	175	82.0
19	宇佐市	5,278	4,204	4,204	0	1,074	79.7
20	由布市挾間町	2,038	1,742	1,700	42	296	83.4
22	国東市	1,902	1,902	1,622	280	0	85.3
501	玖珠町水道用水供給事業	8	8	8	0	0	100.0
合計 ※	上水道 17 事業	120,645	107,286	103,911	3,375	13,359	86.1

※上水道事業のみ

令和2年3月31日現在

況						備 考
施設能力 (m ³ /日)	実績最大給水量		実績平均給水量		職員数 (人)	
	1 日 (m ³ /日)	1 人 1 日 (l)	1 日 (m ³ /日)	1 人 1 日 (l)		
198,263	146,293	309	136,716	289	190	
8,500	9,190	1,354	5,866	864	4	
71,050	47,834	415	42,541	369	70	
28,072	20,656	301	18,719	273	21	
25,366	15,718	325	13,997	289	13	
44,019	35,937	538	29,863	447	32	
29,700	16,028	483	10,732	323	19	
9,400	7,959	541	6,508	442	10	
6,000	4,059	660	3,404	554	4	
7,630	5,393	412	4,822	368	4	
10,772	9,652	468	7,532	365	15	
23,312	11,413	485	10,525	447	5	
15,500	10,469	405	9,827	381	10	
6,160	6,160	751	3,464	422	6	
21,825	17,407	444	14,421	368	20	
8,600	6,528	402	5,584	344	7	
8,569	6,464	459	5,211	370	9	
-	-	-	22	-	-	
522,738	377,160	379	329,732	332	439	

② 取水量

台帳 番号	事業主体名	ダ ム		表 流 水		湧 水		浅 井 戸	
		取水量 (m ³ /日)	取水率 (%)	取水量 (m ³ /日)	取水率 (%)	取水量 (m ³ /日)	取水率 (%)	取水量 (m ³ /日)	取水率 (%)
44-									
1	大 分 市	35,000	16.6	169,063	80.4			5,250	2.5
				139,077	97.5			3,540	2.5
2	由布市湯布院町					8,524	100.0		
						6,195	100.0		
4	別 府 市	6,406	9.0	50,610	70.9	5,840	8.1		
		2,603	6.0	33,663	77.1	2,167	4.9		
5	中 津 市	10,000	25.7	19,091	49.0	801	2.1	48	0.1
				16,282	85.5	540	2.8	22	0.1
6	日 田 市	8,600	33.1						
		5,027	35.7						
7	佐 伯 市			6,206	11.0	355	0.6	10,717	19.0
				3,641	12.2	236	0.8	5,858	19.6
8	臼 杵 市	2,410	6.8	2,490	7.0			24,458	68.6
				2,071	16.6			6,688	53.6
10	津 久 見 市			201	2.1			1,900	20.0
				510	6.9			860	11.6
11	竹 田 市					5,400	90.0		
						3,055	86.9		
12	豊 後 高 田 市							1,500	23.8
								1,466	30.3
13	杵 築 市			6,640	57.1	1,050	9.0		
				5,685	68.2	1,049	12.6		
15	豊 後 大 野 市			5,500	33.4	596	3.6	6,183	37.6
				3,249	28.9	44	0.4	3,888	34.6
16	日 出 町					2,875	18.1		
						4,630	47.1		
17	玖 珠 町			2,160	29.2	2,638	35.7		
				3,523	89.1				
19	宇 佐 市			17,506	77.4	1,040	4.6	644	2.8
				12,559	80.7	586	3.8	299	1.9
20	由布市挾間町			9,072	100.0				
				6,307	100.0				
22	国 東 市							263	3.1
501	玖珠町水道用水供給事業								
合 計 ※		62,416		288,539		29,119		50,700	
		7,630	2.3	226,567	66.8	18,501	5.5	22,619	6.7

※上水道事業のみ

(上欄:計画値「日最大」、下欄:実績値「日平均」)

深井戸		伏流水		合計		水利権取得水量 (計画取水量ベース) (m ³ /日)
取水量 (m ³ /日)	取水率 (%)	取水量 (m ³ /日)	取水率 (%)	取水量 (m ³ /日)	取水率 (%)	
950	0.5			210,263	100	
				142,616	100	大野川60,000
				8,524	100	
				6,195	100	
8,520	11.9			71,376	100	大分川47,520、乙原川4,406、鮎返ダム2,004
5,258	12.0			43,690	100	境川3,093
1,515	3.9	7,500	19.3	38,955	100	山国川「三口(表)」19,000、「宮永(伏)」7,500、
710	3.7	1,488	7.8	19,041	100	「中津大堰(ダム)」10,000
1,366	5.3	16,000	61.6	25,966	100	筑後川「上野(ダム)」8,600、
5,586	39.7	3,468	24.5	14,082	100	筑後川「竹田(伏)」16,000
38,830	68.9	210	0.4	56,318	100	小半川60、白谷川328、曉嵐川950
20,096	67.1	115	0.4	29,945	100	酒利川50、河内川250、津江川173
6,282	17.6			35,640	100	野津川「竹下」2,490、「蕨野」2,419
3,715	29.8			12,474	100	
7,401	77.9			9,502	100	
6,016	81.4			7,386	100	
600	10.0			6,000	100	玉来川 5,443
460	13.1			3,515	100	
4,800	76.2			6,300	100	
3,370	69.7			4,836	100	
3,950	33.9			11,640	100	八坂川 8,640
1,603	19.2			8,337	100	
4,183	25.4			16,462	100	大野川 5,530
4,047	36.0			11,227	100	
12,970	81.9			15,845	100	
5,197	52.9			9,827	100	
2,591	35.1			7,389	100	玖珠川 1,470、西田川 2,160
430	10.9			3,953	100	(玖珠川、西田川の合計で2,160)
3,441	15.2			22,631	100	駅館川 16,106
2,123	13.6			15,567	100	院内川1,281、温見川60、岡川155、日岳川78
				9,072	100	大分川 9,072
				6,307	100	
8,306	96.9			8,569	100	
6,748	100.0			6,748	100	
60	100.0			60	100	水源は上水道と同一
22	100.0			22	100	
97,399		23,710		551,883		
58,611	17.3	5,071	1.5	339,000	100	

(3)簡易水道

①-1 給水開始・認可年月日及び給水人口

事業 番号	簡易水道名称		経営 主体 種別	給水開始				認可				主構造物		
				年月日				年月日						
				元号	年	月	日	元号	年	月	日	元号	年	月
合計			—	—	—	—	—	—	—	—	—	—	—	—
1	大分市	森ノ木	民営	昭和	61	5	29	昭和	61	5	29	昭和	61	5
2	大分市	上竹中	民営	昭和	61	2	22	昭和	61	2	22	昭和	61	2
	大分市	計 2 事業												
3	中津市	下田口	民営	昭和	53	5	10	平成	1	10	7	昭和	53	5
	中津市	計 1 事業												
4	日田市	石松地区	市営	平成	3	5	1	平成	22	2	25	平成	3	5
5	日田市	関地区	市営	平成	10	5	20	平成	21	4	24	平成	10	5
6	日田市	尾当地区	市営	平成	13	4	20	平成	12	2	2	平成	13	4
7	日田市	北友田地区	市営	昭和	53	4	1	平成	22	2	25	昭和	53	4
8	日田市	杷木山地区	市営	昭和	57	4	1	平成	27	5	8	昭和	57	4
9	日田市	川崎地区	市営	昭和	59	3	1	平成	27	5	8	昭和	59	3
10	日田市	祝原地区	市営	昭和	59	4	1	平成	27	5	8	昭和	59	4
11	日田市	元宮地区	市営	昭和	59	2	23	平成	22	2	25	昭和	59	2
12	日田市	串川二丁目地区	市営	昭和	63	5	1	昭和	62	3	30	昭和	63	5
13	日田市	日の本地区	市営	平成	5	5	20	平成	4	4	13	平成	5	5
14	日田市	荒平地区	市営	平成	6	4	1	平成	5	4	13	平成	6	4
15	日田市	北部地区	市営	平成	8	4	20	平成	22	2	25	平成	8	4
16	日田市	八幡地区	市営	平成	10	2	15	平成	8	3	25	平成	10	2
17	日田市	山田地区	市営	平成	11	4	1	平成	10	3	31	平成	11	4
18	日田市	緑町地区	市営	平成	13	6	5	平成	12	1	31	平成	13	6
19	日田市	殿町地区	市営	平成	16	5	25	平成	15	3	31	平成	16	5
20	日田市	大野本村地区	市営	平成	4	5	1	平成	3	3	12	平成	4	5
21	日田市	出野星払地区	市営	平成	6	6	1	平成	20	3	25	平成	6	6
22	日田市	赤石地区	市営	平成	8	7	1	平成	5	12	17	平成	8	7
23	日田市	浦方地区	市営	平成	13	6	1	平成	12	1	20	平成	13	6
24	日田市	下方地区	市営	平成	13	5	1	平成	13	3	29	平成	13	5
25	日田市	鯛生地区	市営	平成	2	6	1	平成	28	4	26	平成	2	6
26	日田市	市ノ瀬地区	市営	平成	8	7	1	平成	7	3	30	平成	8	7
27	日田市	枿野地区	市営	平成	23	4	22	平成	22	3	31	平成	23	4
28	日田市	野田地区	市営	平成	14	7	1	平成	13	3	23	平成	14	7
29	日田市	都留・川原地区	市営	昭和	57	4	1	平成	12	1	26	昭和	57	4
30	日田市	葉迫・畑中地区	市営	昭和	55	4	1	平成	13	3	29	昭和	55	4
31	日田市	小平・小川原地区	市営	昭和	62	4	1	平成	16	3	31	昭和	62	4
32	日田市	雉谷地区	市営	平成	6	6	1	平成	15	3	31	平成	6	6
33	日田市	浦地区	市営	平成	7	5	15	平成	6	3	28	平成	7	5
34	日田市	笹野地区	市営	平成	6	6	1	平成	5	4	30	平成	6	6
35	日田市	若林・片仁田地区	市営	平成	8	5	1	平成	6	3	28	平成	8	5
36	日田市	白草地区	市営	平成	12	7	1	平成	10	12	28	平成	12	7
37	日田市	中央	市営	昭和	49	4	1	平成	25	2	22	昭和	49	4
38	日田市	鎌手・小五馬	市営	昭和	49	10	1	平成	13	3	29	昭和	49	10
39	日田市	天ヶ瀬	市営	昭和	59	4	1	平成	13	3	29	昭和	59	4
40	日田市	高塚	市営	昭和	59	4	1	昭和	58	4	29	昭和	59	4

竣工年月						給水区域面積 (km ²)	計画給水人口 (人)	給水区域内人口 (人)	現在給水人口 (人)	事業 番号
主機械等			主管路							
元号	年	月	元号	年	月					
—	—	—	—	—	—	403.5	59,704	47,795	36,463	合計
昭和	61	5	昭和	61	5	0.3	190	114	110	1
昭和	61	2	昭和	61	2	0.5	310	178	178	2
						0.8	500	292	288	
昭和	53	5	昭和	53	5	1.5	270	259	192	3
						1.5	270	259	192	
平成	3	5	平成	3	5	0.2	560	560	297	4
平成	10	5	平成	10	5	0.1	328	328	178	5
平成	13	4	平成	13	4	0.1	145	145	85	6
昭和	53	4	昭和	53	4	0.2	300	300	195	7
昭和	57	4	昭和	57	4	0.0	125	125	83	8
昭和	59	3	昭和	59	3	0.1	200	200	76	9
昭和	59	4	昭和	59	4	0.1	114	114	63	10
昭和	59	2	昭和	59	2	0.1	150	150	115	11
昭和	63	5	昭和	63	5	0.2	120	120	60	12
平成	5	5	平成	5	5	1.5	207	207	99	13
平成	6	4	平成	6	4	0.2	124	124	62	14
平成	8	4	平成	8	4	1.6	1,210	1,210	941	15
平成	10	2	平成	10	2	0.2	170	328	62	16
平成	11	4	平成	11	4	0.2	324	324	183	17
平成	13	6	平成	13	6	0.5	300	300	101	18
平成	16	5	平成	16	5	0.2	103	103	53	19
平成	4	5	平成	4	5	0.4	250	328	99	20
平成	6	6	平成	6	6	0.0	170	170	87	21
平成	8	7	平成	8	7	2.0	490	490	239	22
平成	13	6	平成	13	6	0.2	180	180	102	23
平成	13	5	平成	13	5	0.2	187	187	94	24
平成	2	6	平成	2	6	0.4	150	150	31	25
平成	8	7	平成	8	7	2.0	110	110	23	26
平成	23	4	平成	23	4	11.6	620	620	449	27
平成	14	7	平成	14	7	0.3	140	140	69	28
昭和	57	4	昭和	57	4	2.3	340	340	160	29
昭和	55	4	昭和	55	4	0.8	120	120	48	30
昭和	62	4	昭和	62	4	1.3	235	235	137	31
平成	6	6	平成	6	6	0.0	260	260	114	32
平成	7	5	平成	7	5	0.2	110	120	22	33
平成	6	6	平成	6	6	0.5	150	150	9	34
平成	8	5	平成	8	5	1.0	115	115	43	35
平成	12	7	平成	12	7	0.9	122	122	48	36
昭和	49	4	昭和	49	4	10.4	2,070	2,070	1,589	37
昭和	49	10	昭和	49	10	0.8	420	420	209	38
昭和	59	4	昭和	59	4	0.4	1,500	1,500	368	39
昭和	59	4	昭和	59	4	0.2	200	200	121	40

(3)簡易水道

①-2 給水開始・認可年月日及び給水人口

事業 番号	簡易水道名称		経営 主体 種別	給水開始				認可				主構造物			
				年月日				年月日							
				元号	年	月	日	元号	年	月	日	元号	年	月	
合計			—	—	—	—	—	—	—	—	—	—	—	—	—
41	日田市	女子畑	市営	昭和	59	9	1	平成	17	3	4	昭和	59	9	
42	日田市	中川	市営	平成	5	3	1	平成	12	1	19	平成	5	3	
43	日田市	本城1	市営	平成	6	5	1	平成	5	3	30	平成	6	5	
44	日田市	五馬本村	市営	平成	10	5	1	平成	16	1	23	平成	10	5	
45	日田市	近原・見折谷	市営	平成	11	3	31	平成	13	3	29	平成	11	3	
46	日田市	合田	市営	平成	15	4	3	平成	27	12	14	平成	15	4	
47	日田市	尾戸・宮園	市営	平成	17	2	1	平成	16	12	13	平成	17	2	
48	日田市	出口3番組	民営	昭和	60	4	1	昭和	60	3	30	昭和	60	4	
	日田市	計 45 事業													
49	臼杵市	高山	市営	昭和	62	2	1	平成	17	1	4	昭和	62	2	
50	臼杵市	武山	市営	平成	8	12	1	平成	17	1	4	平成	8	12	
51	臼杵市	東神野	市営	平成	13	8	1	平成	17	1	4	平成	13	8	
52	臼杵市	中臼杵	市営	平成	17	7	1	平成	17	1	4	平成	17	7	
53	臼杵市	乙見	民営	平成	9	3	31	平成	13	12	10	平成	9	3	
54	臼杵市	南野津	市営	平成	5	4	20	平成	17	1	4	平成	5	4	
	臼杵市	計 6 事業													
55	津久見市	保戸島・四浦東地区	市営	昭和	35	3	1	昭和	15	3	31	昭和	35	3	
56	津久見市	平岩	民営	昭和	39	6	1	昭和	60	3	30	昭和	39	6	
	津久見市	計 2 事業													
57	竹田市	泉水	市営	昭和	55	7	31	昭和	54	11	10	昭和	55	7	
58	竹田市	妙見瀬ノ口	市営	昭和	56	6	1	昭和	55	9	2	昭和	56	6	
59	竹田市	下片ヶ瀬	市営	昭和	57	4	1	昭和	56	8	18	昭和	57	4	
60	竹田市	戸上	市営	平成	6	6	1	平成	3	8	20	平成	6	6	
61	竹田市	松本	市営	昭和	33	12	26	平成	10	3	31	昭和	33	12	
62	竹田市	倉木	民営	昭和	1	9	7	昭和	63	3	3	昭和	1	9	
63	竹田市	菅生	民営	昭和	44	10	28	昭和	55	4	12	昭和	44	10	
64	竹田市	城原	民営	昭和	45	10	12	昭和	58	1	29	昭和	45	10	
65	竹田市	荻	市営	昭和	28	4	1	平成	13	3	29	昭和	28	4	
66	竹田市	久住	市営	昭和	62	4	17	昭和	61	5	16	昭和	62	4	
67	竹田市	都野	市営	平成	3	4	1	平成	10	3	31	平成	3	4	
68	竹田市	白丹	市営	平成	8	4	15	平成	5	3	15	平成	8	4	
69	竹田市	直入中央	市営	平成	8	12	2	平成	7	3	30	平成	8	12	
70	竹田市	神堤水道組合	民営	昭和	55	3	31	昭和	55	3	31	昭和	55	3	
	竹田市	計 14 事業													
71	杵築市	俣水	市営	平成	16	7	1	平成	17	10	1	平成	16	7	
72	杵築市	豊洋	市営	平成	2	9	1	平成	17	10	1	平成	2	9	
73	杵築市	守江	市営	昭和	30	8	1	平成	17	10	1	昭和	30	8	
74	杵築市	山浦	市営	昭和	55	4	1	平成	17	10	1	昭和	55	4	
75	杵築市	久木野尾	市営	昭和	54	4	1	平成	17	10	1	昭和	54	4	
76	杵築市	向野	市営	昭和	61	4	1	平成	17	10	1	昭和	61	4	
	杵築市	計 6 事業													
77	豊後大野市	川辺	市営	平成	4	4	1	平成	3	6	7	平成	4	4	
78	豊後大野市	上自在	民営	昭和	2	6	14	昭和	2	6	14	平成	23	3	
79	豊後大野市	朝地	民営	昭和	59	12	27	昭和	59	12	27	平成	23	3	
	豊後大野市	計 3 事業													

竣工年月						給水区域面積 (km ²)	計画給水人口 (人)	給水区域内人口 (人)	現在給水人口 (人)	事業 番号
主機械等			主管路							
元号	年	月	元号	年	月					
—	—	—	—	—	—	403.5	59,704	47,795	36,463	合計
昭和	59	9	昭和	59	9	2.8	959	959	672	41
平成	5	3	平成	5	3	0.3	585	585	221	42
平成	6	5	平成	6	5	0.3	200	200	68	43
平成	10	5	平成	10	5	0.2	365	365	174	44
平成	11	3	平成	11	3	0.2	220	220	157	45
平成	15	4	平成	15	4	0.1	190	190	162	46
平成	17	2	平成	17	2	12.6	132	132	80	47
昭和	60	4	昭和	60	4	0.2	152	152	103	48
						58.1	15,222	15,468	8,351	
昭和	62	2	昭和	62	2	2.1	280	96	96	49
平成	8	12	平成	8	12	0.3	186	75	75	50
平成	13	8	平成	13	8	1.9	150	60	60	51
平成	17	7	平成	17	7	5.2	850	580	580	52
平成	9	3	平成	9	3	0.1	200	102	102	53
平成	5	4	平成	5	4	1.2	1,200	594	594	54
						10.8	2,866	1,507	1,507	
昭和	35	3	昭和	35	3	1.3	2,100	890	890	55
昭和	39	6	昭和	39	6	0.3	110	62	62	56
						1.6	2,210	952	952	
昭和	55	7	昭和	55	7	0.5	212	162	132	57
昭和	56	6	昭和	56	6	2.0	370	202	166	58
昭和	57	4	昭和	57	4	1.0	210	166	101	59
平成	6	6	平成	6	6	0.8	124	79	79	60
昭和	33	12	昭和	33	12	1.0	546	491	421	61
昭和	1	9	昭和	1	9	0.6	175	140	95	62
昭和	44	10	昭和	44	10	1.9	510	317	317	63
昭和	45	10	昭和	45	10	0.3	250	161	100	64
昭和	28	4	昭和	28	4	25.1	3,900	2,791	2,763	65
昭和	62	4	昭和	62	4	5.7	1,360	1,320	924	66
平成	3	4	平成	3	4	6.5	900	859	791	67
平成	8	4	平成	8	4	1.3	200	338	172	68
平成	8	12	平成	8	12	10.4	1,300	992	837	69
昭和	55	3	昭和	55	3	0.1	160	58	58	70
						57.2	10,217	8,076	6,956	
平成	16	7	平成	16	7	1.2	360	293	147	71
平成	2	9	平成	2	9	28.0	1,244	1,381	859	72
昭和	30	8	昭和	30	8	60.0	640	620	548	73
昭和	55	4	昭和	55	4	83.0	1,450	780	595	74
昭和	54	4	昭和	54	4	8.2	940	683	471	75
昭和	61	4	昭和	61	4	2.4	650	311	285	76
						182.8	5,284	4,068	2,905	
平成	4	4	平成	4	4	1.6	320	277	195	77
平成	23	3	平成	23	3	9.0	200	131	131	78
平成	23	3	平成	23	3	1.1	203	141	141	79
						11.7	723	549	467	

(3)簡易水道

①-3 給水開始・認可年月日及び給水人口

事業 番号	簡易水道名称		経営 主体 種別	給水開始				認可				主構造物		
				年月日				年月日						
				元号	年	月	日	元号	年	月	日	元号	年	月
合計			—	—	—	—	—	—	—	—	—	—	—	—
80	由布市	庄内	市営	昭和	46	6	29	平成	25	3	26	昭和	46	6
81	由布市	東部	市営	昭和	51	7	29	平成	10	3	31	昭和	51	7
82	由布市	阿蘇野	市営	昭和	61	3	24	昭和	61	5	20	昭和	61	3
83	由布市	櫟木	民営	昭和	57	3	1	昭和	57	3	23	昭和	57	3
84	由布市	直野内山	市営	平成	16	4	1	平成	14	3	19	平成	16	4
85	由布市	時松	市営	昭和	56	11	1	昭和	55	12	5	昭和	56	11
86	由布市	朴木	民営	昭和	63	6	10	昭和	63	6	9	昭和	63	6
87	由布市	田代	民営	昭和	53	3	1	昭和	53	3	1	昭和	53	3
88	由布市	湯平	市営	昭和	62	8	1	平成	17	3	31	昭和	62	8
89	由布市	若杉	市営	昭和	42	3	1	昭和	25	3	28	昭和	42	3
90	由布市	下津々良	市営	平成	11	5	1	平成	9	3	10	平成	11	5
91	由布市	塚原	市営	平成	14	5	1	平成	25	3	26	平成	14	5
	由布市	計 12 事業												
92	国東市	櫛海	民営	昭和	57	4	1	昭和	56	3	27	昭和	57	4
93	国東市	千灯	民営	昭和	60	4	1	昭和	59	3	28	昭和	60	4
94	国東市	櫛来	民営	昭和	60	4	1	昭和	59	3	28	昭和	60	4
95	国東市	向田浜	民営	昭和	60	4	1	昭和	59	3	28	昭和	60	4
96	国東市	来浦浜	民営	昭和	34	12	1	昭和	58	1	8	昭和	34	12
97	国東市	来浦中央	民営	昭和	36	5	1	昭和	36	3	28	昭和	36	5
	国東市	計 6 事業												
98	姫島村	姫島村	村営	昭和	41	8	1	平成	9	3	31	昭和	41	8
	姫島村	計 1 事業												
99	九重町	統合	町営	平成	28	4	1	平成	27	12	14	平成	28	4
100	九重町	串野	町営	昭和	31	4	1	昭和	31	3	22	昭和	31	4
101	九重町	粟野	町営	昭和	31	4	1	昭和	31	11	30	昭和	31	12
102	九重町	湯坪	町営	昭和	31	11	30	昭和	31	11	9	昭和	32	11
103	九重町	日向	民営	昭和	39	12	11	昭和	61	2	28	昭和	39	12
104	九重町	宝泉寺	民営	昭和	36	3	1	昭和	59	3	30	昭和	36	3
105	九重町	滝上	民営	昭和	44	4	20	昭和	59	3	30	昭和	44	4
106	九重町	須久保	民営	昭和	43	11	1	昭和	59	3	30	昭和	43	11
107	九重町	筋湯	民営	平成	2	12	1	平成	1	8	4	平成	2	12
	九重町	計 9 事業												
108	玖珠町	小野原	町営	昭和	38	8	1	昭和	38	7	3	昭和	38	8
109	玖珠町	日出生本村	町営	昭和	55	4	1	昭和	54	3	31	昭和	55	4
110	玖珠町	内河野	町営	昭和	53	9	1	昭和	53	2	27	昭和	53	9
111	玖珠町	木牟田	町営	昭和	53	9	1	昭和	53	2	27	昭和	53	9
112	玖珠町	代太郎	町営	平成	4	4	1	昭和	3	5	15	平成	4	4
113	玖珠町	寺村	民営	昭和	62	4	1	昭和	62	4	25	昭和	62	4
114	玖珠町	中通	民営	昭和	62	4	1	昭和	62	4	25	昭和	62	4
115	玖珠町	錨田	民営	昭和	62	4	1	昭和	62	4	25	昭和	62	4
116	玖珠町	綾垣	町営	平成	30	4	1	平成	27	4	24	平成	30	4
	玖珠町	計 9 事業												
	県合計	116 事業	—	—	—	—	—	—	—	—	—	—	—	—

竣工年月						給水区域面積 (km ²)	計画給水人口 (人)	給水区域内人口 (人)	現在給水人口 (人)	事業 番号
主機械等			主管路							
元号	年	月	元号	年	月					
—	—	—	—	—	—	403.5	59,704	47,795	36,463	合計
昭和	46	6	昭和	46	6	16.0	4,400	4,015	3,599	84
昭和	51	7	昭和	51	7	10.0	2,500	1,929	1,805	85
昭和	61	3	昭和	61	3	2.0	540	247	187	86
昭和	57	3	昭和	57	3	5.0	220	124	124	87
平成	16	4	平成	16	4	2.0	143	82	77	88
昭和	56	11	昭和	56	11	2.0	219	87	84	89
昭和	63	6	昭和	63	6	1.3	360	183	183	90
昭和	53	3	昭和	53	3	1.0	200	101	101	91
昭和	62	8	昭和	62	8	1.2	510	557	451	92
昭和	42	3	昭和	42	3	0.2	111	78	75	93
平成	11	5	平成	11	5	0.5	110	75	68	94
平成	14	5	平成	14	5	5.3	380	323	239	95
						46.5	9,693	7,801	6,993	
昭和	57	4	昭和	57	4	0.3	180	96	52	96
昭和	60	4	昭和	60	4	0.4	104	45	38	97
昭和	60	4	昭和	60	4	0.7	450	100	100	98
昭和	60	4	昭和	60	4	0.1	125	30	24	99
昭和	34	12	昭和	34	12	2.0	365	300	150	100
昭和	36	5	昭和	36	5	2.3	300	270	180	101
						5.8	1,524	841	544	
昭和	41	8	昭和	41	8	7.0	2,950	1,758	1,758	102
						7.0	2,950	1,758	1,758	
平成	28	4	平成	28	4	16.5	4,621	4,490	4,152	103
昭和	31	4	昭和	31	4	0.2	430	189	144	104
昭和	31	12	昭和	31	12	0.2	390	125	110	105
昭和	32	11	昭和	32	11	0.4	220	47	42	106
昭和	39	12	昭和	39	12	0.1	109	93	50	107
昭和	36	3	昭和	36	3	0.1	278	130	74	108
昭和	44	4	昭和	44	4	0.1	180	129	99	109
昭和	43	11	昭和	43	11	0.1	150	55	55	110
平成	2	12	平成	2	12	0.1	200	137	64	111
						17.8	6,578	5,395	4,790	
昭和	38	8	昭和	38	8	0.40	261	86	86	112
昭和	55	4	昭和	55	4	0.1	180	52	52	113
昭和	53	9	昭和	53	9	0.1	160	73	73	114
昭和	53	9	昭和	53	9	0.0	130	72	72	115
平成	4	4	平成	4	4	0.1	116	60	60	116
昭和	62	4	昭和	62	4	0.1	300	119	119	117
昭和	62	4	昭和	62	4	0.1	190	81	81	118
昭和	62	4	昭和	62	4	0.1	130	72	72	119
平成	30	4	平成	30	4	1.0	200	214	145	120
						2.0	1,667	829	760	
—	—	—	—	—	—	403.5	59,704	47,795	36,463	

(3)簡易水道

②-1 計画1日最大取水量

事業 番号	簡易水道名称		計画1日 最大 取水量(m ³)	計画1日最大取水量内訳(表流水)					
				ダム直接		ダム放流・湖水		自流	
				箇所	取水量(m ³)	箇所	取水量(m ³)	箇所	取水量(m ³)
合計			27,636	7	2,131	0	0	23	6,317
1	大分市	森ノ木	35	0	0	0	0	0	0
2	大分市	上竹中	55	0	0	0	0	0	0
	大分市	計 2 事業	90	0	0	0	0	0	0
3	中津市	下田口	64	0	0	0	0	0	0
	中津市	計 1 事業	64	0	0	0	0	0	0
4	日田市	石松地区	177	0	0	0	0	0	0
5	日田市	関地区	106	0	0	0	0	0	0
6	日田市	尾当地区	44	0	0	0	0	0	0
7	日田市	北友田地区	145	0	0	0	0	0	0
8	日田市	杷木山地区	25	0	0	0	0	0	0
9	日田市	川崎地区	30	0	0	0	0	0	0
10	日田市	祝原地区	51	0	0	0	0	0	0
11	日田市	元宮地区	38	0	0	0	0	0	0
12	日田市	串川二丁目地区	24	0	0	0	0	0	0
13	日田市	日の本地区	61	0	0	0	0	0	0
14	日田市	荒平地区	37	0	0	0	0	0	0
15	日田市	北部地区	536	0	0	0	0	0	0
16	日田市	八幡地区	51	0	0	0	0	0	0
17	日田市	山田地区	97	0	0	0	0	0	0
18	日田市	緑町地区	90	0	0	0	0	0	0
19	日田市	殿町地区	36	0	0	0	0	0	0
20	日田市	大野本村地区	111	0	0	0	0	1	111
21	日田市	出野星弘地区	50	0	0	0	0	0	0
22	日田市	赤石地区	282	0	0	0	0	1	282
23	日田市	浦方地区	61	0	0	0	0	0	0
24	日田市	下方地区	52	0	0	0	0	0	0
25	日田市	鯛生地区	40	0	0	0	0	1	40
26	日田市	市ノ瀬地区	32	0	0	0	0	1	32
27	日田市	栃野地区	256	0	0	0	0	1	256
28	日田市	野田地区	40	0	0	0	0	1	40
29	日田市	都留・川原地区	170	0	0	0	0	0	0
30	日田市	葉迫・畑中地区	38	0	0	0	0	0	0
31	日田市	小平・小川原地区	109	0	0	0	0	0	0
32	日田市	雉谷地区	85	0	0	0	0	0	0
33	日田市	浦地区	28	0	0	0	0	0	0
34	日田市	笹野地区	75	0	0	0	0	1	75
35	日田市	若林・片仁田地区	30	0	0	0	0	0	0
36	日田市	白草地区	62	0	0	0	0	0	0
37	日田市	中央	761	0	0	0	0	0	0
38	日田市	鎌手・小五馬	143	0	0	0	0	0	0
39	日田市	天ヶ瀬	1,300	0	0	0	0	0	0
40	日田市	高塚	150	0	0	0	0	0	0

計画1日最大取水量内訳(地下水)						計画1日最大取水量内訳(その他)				事業 番号
伏流水		浅井戸水		深井戸水		原水・浄水受水		その他		
箇所	取水量(m ³)	箇所	取水量(m ³)	箇所	取水量(m ³)	箇所	取水量(m ³)	箇所	取水量(m ³)	
6	1,275	2	163	77	9,193	2	104	45	8,453	合計
0	0	0	0	1	35	0	0	0	0	1
1	55	0	0	0	0	0	0	0	0	2
1	55	0	0	1	35	0	0	0	0	
0	0	0	0	2	64	0	0	0	0	3
0	0	0	0	2	64	0	0	0	0	
0	0	0	0	1	177	0	0	0	0	4
0	0	0	0	1	106	0	0	0	0	5
0	0	0	0	1	44	0	0	0	0	6
0	0	0	0	1	145	0	0	0	0	7
0	0	0	0	1	25	0	0	0	0	8
0	0	0	0	0	0	0	0	1	30	9
0	0	0	0	1	51	0	0	0	0	10
0	0	0	0	1	38	0	0	0	0	11
0	0	0	0	1	24	0	0	0	0	12
0	0	0	0	1	61	0	0	0	0	13
0	0	0	0	1	37	0	0	0	0	14
0	0	0	0	1	536	0	0	0	0	15
0	0	0	0	1	51	0	0	0	0	16
0	0	0	0	1	97	0	0	0	0	17
0	0	0	0	1	90	0	0	0	0	18
0	0	0	0	1	36	0	0	0	0	19
0	0	0	0	0	0	0	0	0	0	20
0	0	0	0	1	50	0	0	0	0	21
0	0	0	0	0	0	0	0	0	0	22
0	0	0	0	1	61	0	0	0	0	23
0	0	0	0	1	52	0	0	0	0	24
0	0	0	0	0	0	0	0	0	0	25
0	0	0	0	0	0	0	0	0	0	26
0	0	0	0	0	0	0	0	0	0	27
0	0	0	0	0	0	0	0	0	0	28
0	0	0	0	1	170	0	0	0	0	29
0	0	0	0	1	38	0	0	0	0	30
0	0	0	0	1	109	0	0	0	0	31
0	0	0	0	1	85	0	0	0	0	32
0	0	0	0	1	28	0	0	0	0	33
0	0	0	0	0	0	0	0	0	0	34
0	0	0	0	0	0	0	0	1	30	35
0	0	0	0	1	62	0	0	0	0	36
0	0	0	0	2	761	0	0	0	0	37
0	0	0	0	2	143	0	0	0	0	38
0	0	0	0	1	40	0	0	1	1,260	39
0	0	0	0	1	150	0	0	0	0	40

(3)簡易水道

②-2 計画1日最大取水量

事業 番号	簡易水道名称		計画1日 最大 取水量(m ³)	計画1日最大取水量内訳(表流水)					
				ダム直接		ダム放流・湖水		自流	
				箇所	取水量(m ³)	箇所	取水量(m ³)	箇所	取水量(m ³)
合計			27,636	7	2,131	0	0	23	6,317
41	日田市	女子畑	339	0	0	0	0	0	0
42	日田市	中川	212	0	0	0	0	0	0
43	日田市	本城1	50	0	0	0	0	0	0
44	日田市	五馬本村	106	0	0	0	0	0	0
45	日田市	近原・見折谷	55	0	0	0	0	1	55
46	日田市	合田	78	0	0	0	0	0	0
47	日田市	尾戸・宮園	35	0	0	0	0	0	0
48	日田市	出口3番組	32	0	0	0	0	0	0
	日田市	計 45 事業	6,330	0	0	0	0	8	891
49	臼杵市	高山	429	0	0	0	0	0	0
50	臼杵市	武山	104	0	0	0	0	0	0
51	臼杵市	東神野	68	0	0	0	0	0	0
52	臼杵市	中臼杵	265	0	0	0	0	0	0
53	臼杵市	乙見	63	0	0	0	0	0	0
54	臼杵市	南野津	300	0	0	0	0	0	0
	臼杵市	計 6 事業	1,229	0	0	0	0	0	0
55	津久見市	保戸島・四浦東地区	616	4	371	0	0	2	124
56	津久見市	平岩	18	0	0	0	0	2	18
	津久見市	計 2 事業	634	4	371	0	0	4	142
57	竹田市	泉水	106	0	0	0	0	0	0
58	竹田市	妙見瀬ノ口	160	0	0	0	0	0	0
59	竹田市	下片ヶ瀬	99	0	0	0	0	0	0
60	竹田市	戸上	141	0	0	0	0	0	0
61	竹田市	松本	235	0	0	0	0	0	0
62	竹田市	倉木	26	0	0	0	0	0	0
63	竹田市	菅生	117	0	0	0	0	0	0
64	竹田市	城原	75	0	0	0	0	0	0
65	竹田市	荻	2,300	0	0	0	0	0	0
66	竹田市	久住	998	0	0	0	0	3	88
67	竹田市	都野	825	0	0	0	0	1	825
68	竹田市	白丹	121	0	0	0	0	1	121
69	竹田市	直入中央	685	0	0	0	0	0	0
70	竹田市	神堤水道組合	32	0	0	0	0	0	0
	竹田市	計 14 事業	5,920	0	0	0	0	5	1,034
71	杵築市	俣水	125	0	0	0	0	0	0
72	杵築市	豊洋	387	0	0	0	0	0	0
73	杵築市	守江	497	0	0	0	0	0	0
74	杵築市	山浦	655	0	0	0	0	0	0
75	杵築市	久木野尾	456	0	0	0	0	0	0
76	杵築市	向野	145	0	0	0	0	0	0
	杵築市	計 6 事業	2,265	0	0	0	0	0	0
77	豊後大野市	川辺	138	0	0	0	0	0	0
78	豊後大野市	上自在	85	0	0	0	0	0	0
79	豊後大野市	朝地	76	0	0	0	0	0	0
	豊後大野市	計 3 事業	299	0	0	0	0	0	0

計画1日最大取水量内訳(地下水)						計画1日最大取水量内訳(その他)				事業 番号
伏流水		浅井戸水		深井戸水		原水・浄水受水		その他		
箇所	取水量(m ³)	箇所	取水量(m ³)	箇所	取水量(m ³)	箇所	取水量(m ³)	箇所	取水量(m ³)	
6	1,275	2	163	77	9,193	2	104	45	8,453	合計
0	0	0	0	1	339	0	0	0	0	41
0	0	0	0	1	212	0	0	0	0	42
0	0	0	0	1	50	0	0	0	0	43
0	0	0	0	1	106	0	0	0	0	44
0	0	0	0	0	0	0	0	0	0	45
0	0	0	0	1	78	0	0	0	0	46
0	0	0	0	1	35	0	0	0	0	47
0	0	0	0	0	0	0	0	1	32	48
0	0	0	0	36	4,087	0	0	4	1,352	
0	0	0	0	1	429	0	0	0	0	49
0	0	0	0	1	104	0	0	0	0	50
0	0	0	0	2	68	0	0	0	0	51
0	0	0	0	2	265	0	0	0	0	52
0	0	1	63	0	0	0	0	0	0	53
0	0	0	0	2	300	0	0	0	0	54
0	0	1	63	8	1,166	0	0	0	0	
0	0	0	0	1	121	0	0	0	0	55
0	0	0	0	0	0	0	0	0	0	56
0	0	0	0	1	121	0	0	0	0	
0	0	0	0	0	0	0	0	1	106	57
0	0	0	0	0	0	0	0	1	160	58
0	0	0	0	0	0	0	0	1	99	59
0	0	0	0	0	0	0	0	1	141	60
0	0	0	0	2	235	0	0	0	0	61
0	0	0	0	0	0	0	0	1	26	62
0	0	0	0	0	0	0	0	1	117	63
0	0	0	0	0	0	0	0	1	75	64
0	0	0	0	1	284	0	0	6	2,016	65
1	480	1	100	0	0	0	0	1	330	66
0	0	0	0	0	0	0	0	0	0	67
0	0	0	0	0	0	0	0	0	0	68
2	685	0	0	0	0	0	0	0	0	69
1	32	0	0	0	0	0	0	0	0	70
4	1,197	1	100	3	519	0	0	14	3,070	
0	0	0	0	0	0	0	0	1	125	71
0	0	0	0	4	387	0	0	0	0	72
0	0	0	0	1	497	0	0	0	0	73
0	0	0	0	1	655	0	0	0	0	74
0	0	0	0	4	456	0	0	0	0	75
0	0	0	0	1	145	0	0	0	0	76
0	0	0	0	11	2,140	0	0	1	125	
0	0	0	0	1	138	0	0	0	0	77
0	0	0	0	1	85	0	0	0	0	78
0	0	0	0	1	76	0	0	0	0	79
0	0	0	0	3	299	0	0	0	0	

(3)簡易水道

②-3 計画1日最大取水量

事業 番号	簡易水道名称		計画1日 最大 取水量(m ³)	計画1日最大取水量内訳(表流水)					
				ダム直接		ダム放流・湖水		自流	
				箇所	取水量(m ³)	箇所	取水量(m ³)	箇所	取水量(m ³)
合計			27,636	7	2,131	0	0	23	6,317
80	由布市	庄内	2,899	0	0	0	0	1	2,810
81	由布市	東部	1,167	0	0	0	0	2	1,167
82	由布市	阿蘇野	209	0	0	0	0	1	209
83	由布市	櫟木	44	0	0	0	0	0	0
84	由布市	直野内山	43	0	0	0	0	0	0
85	由布市	時松	109	0	0	0	0	0	0
86	由布市	朴木	81	0	0	0	0	0	0
87	由布市	田代	33	0	0	0	0	0	0
88	由布市	湯平	850	0	0	0	0	0	0
89	由布市	若杉	36	0	0	0	0	0	0
90	由布市	下津々良	50	0	0	0	0	0	0
91	由布市	塚原	450	0	0	0	0	0	0
	由布市	計 12 事業	5,971	0	0	0	0	4	4,186
92	国東市	櫛海	120	0	0	0	0	0	0
93	国東市	千灯	23	0	0	0	0	0	0
94	国東市	櫛来	100	0	0	0	0	0	0
95	国東市	向田浜	36	0	0	0	0	0	0
96	国東市	来浦浜	76	0	0	0	0	0	0
97	国東市	来浦中央	92	0	0	0	0	0	0
	国東市	計 6 事業	447	0	0	0	0	0	0
98	姫島村	姫島村	1,760	3	1,760	0	0	0	0
	姫島村	計 1 事業	1,760	3	1,760	0	0	0	0
99	九重町	統合	1,930	0	0	0	0	0	0
100	九重町	串野	65	0	0	0	0	0	0
101	九重町	粟野	59	0	0	0	0	0	0
102	九重町	湯坪	33	0	0	0	0	0	0
103	九重町	日向	16	0	0	0	0	1	16
104	九重町	宝泉寺	45	0	0	0	0	0	0
105	九重町	滝上	36	0	0	0	0	0	0
106	九重町	須久保	23	0	0	0	0	0	0
107	九重町	筋湯	48	0	0	0	0	1	48
	九重町	計 9 事業	2,255	0	0	0	0	2	64
108	玖珠町	小野原	40	0	0	0	0	0	0
109	玖珠町	日出生本村	41	0	0	0	0	0	0
110	玖珠町	内河野	69	0	0	0	0	0	0
111	玖珠町	木牟田	28	0	0	0	0	0	0
112	玖珠町	代太郎	38	0	0	0	0	0	0
113	玖珠町	寺村	47	0	0	0	0	0	0
114	玖珠町	中通	29	0	0	0	0	0	0
115	玖珠町	錨田	20	0	0	0	0	0	0
116	玖珠町	綾垣	60	0	0	0	0	0	0
	玖珠町	計 9 事業	372	0	0	0	0	0	0
	県合計	116 事業	27,636	7	2,131	0	0	23	6,317

計画1日最大取水量内訳(地下水)						計画1日最大取水量内訳(その他)				事業 番号
伏流水		浅井戸水		深井戸水		原水・浄水受水		その他		
箇所	取水量(m ³)	箇所	取水量(m ³)	箇所	取水量(m ³)	箇所	取水量(m ³)	箇所	取水量(m ³)	
6	1,275	2	163	77	9,193	2	104	45	8,453	合計
0	0	0	0	1	89	0	0	0	0	80
0	0	0	0	0	0	0	0	0	0	81
0	0	0	0	0	0	0	0	0	0	82
0	0	0	0	0	0	1	44	0	0	83
0	0	0	0	1	43	0	0	0	0	84
0	0	0	0	0	0	0	0	1	109	85
0	0	0	0	0	0	0	0	1	81	86
0	0	0	0	1	33	0	0	0	0	87
0	0	0	0	1	30	0	0	2	820	88
0	0	0	0	1	36	0	0	0	0	89
0	0	0	0	0	0	0	0	1	50	90
0	0	0	0	0	0	0	0	2	450	91
0	0	0	0	5	231	1	44	7	1,510	
0	0	0	0	1	120	0	0	0	0	92
1	23	0	0	0	0	0	0	0	0	93
0	0	0	0	1	100	0	0	0	0	94
0	0	0	0	1	36	0	0	0	0	95
0	0	0	0	1	76	0	0	0	0	96
0	0	0	0	1	92	0	0	0	0	97
1	23	0	0	5	424	0	0	0	0	
0	0	0	0	0	0	0	0	0	0	98
0	0	0	0	0	0	0	0	0	0	
0	0	0	0	0	0	0	0	7	1,930	99
0	0	0	0	0	0	0	0	1	65	100
0	0	0	0	0	0	0	0	1	59	101
0	0	0	0	0	0	0	0	1	33	102
0	0	0	0	0	0	0	0	0	0	103
0	0	0	0	0	0	0	0	1	45	104
0	0	0	0	0	0	0	0	1	36	105
0	0	0	0	0	0	0	0	1	23	106
0	0	0	0	0	0	0	0	0	0	107
0	0	0	0	0	0	0	0	13	2,191	
0	0	0	0	0	0	0	0	1	40	108
0	0	0	0	0	0	0	0	1	41	109
0	0	0	0	1	69	0	0	0	0	110
0	0	0	0	0	0	0	0	1	28	111
0	0	0	0	1	38	0	0	0	0	112
0	0	0	0	0	0	0	0	1	47	113
0	0	0	0	0	0	0	0	1	29	114
0	0	0	0	0	0	0	0	1	20	115
0	0	0	0	0	0	1	60	0	0	116
0	0	0	0	2	107	1	60	6	205	
6	1,275	2	163	77	9,193	2	104	45	8,453	

(3)簡易水道

③-1 年間取水量

事業 番号	簡易水道名称		年間取水量 (m ³)	年間取水量内訳(表流水)					
				ダム直接		ダム放流・湖水		自流	
				箇所	取水量(m ³)	箇所	取水量(m ³)	箇所	取水量(m ³)
合計			5,605,421	7	434,733	0	0	24	1,501,991
1	大分市	森ノ木	10,674	0	0	0	0	0	0
2	大分市	上竹中	15,065	0	0	0	0	0	0
	大分市	計 2 事業	25,739	0	0	0	0	0	0
3	中津市	下田口	18,163	0	0	0	0	0	0
	中津市	計 1 事業	18,163	0	0	0	0	0	0
4	日田市	石松地区	45,679	0	0	0	0	0	0
5	日田市	関地区	15,667	0	0	0	0	0	0
6	日田市	尾当地区	6,041	0	0	0	0	0	0
7	日田市	北友田地区	46,682	0	0	0	0	0	0
8	日田市	杷木山地区	7,850	0	0	0	0	0	0
9	日田市	川崎地区	6,096	0	0	0	0	0	0
10	日田市	祝原地区	4,663	0	0	0	0	0	0
11	日田市	元宮地区	9,147	0	0	0	0	0	0
12	日田市	串川二丁目地区	4,682	0	0	0	0	0	0
13	日田市	日の本地区	7,822	0	0	0	0	0	0
14	日田市	荒平地区	5,549	0	0	0	0	0	0
15	日田市	北部地区	70,920	0	0	0	0	0	0
16	日田市	八幡地区	6,223	0	0	0	0	0	0
17	日田市	山田地区	10,373	0	0	0	0	0	0
18	日田市	緑町地区	8,320	0	0	0	0	0	0
19	日田市	殿町地区	3,982	0	0	0	0	0	0
20	日田市	大野本村地区	19,665	0	0	0	0	1	19,665
21	日田市	出野星払地区	8,568	0	0	0	0	0	0
22	日田市	赤石地区	23,240	0	0	0	0	1	23,240
23	日田市	浦方地区	7,821	0	0	0	0	0	0
24	日田市	下方地区	6,686	0	0	0	0	0	0
25	日田市	鯛生地区	3,553	0	0	0	0	1	3,553
26	日田市	市ノ瀬地区	3,437	0	0	0	0	1	3,437
27	日田市	栃野地区	53,916	0	0	0	0	1	53,916
28	日田市	野田地区	4,365	0	0	0	0	1	4,365
29	日田市	都留・川原地区	48,492	0	0	0	0	0	0
30	日田市	葉迫・畑中地区	7,015	0	0	0	0	0	0
31	日田市	小平・小川原地区	33,171	0	0	0	0	0	0
32	日田市	雉谷地区	26,101	0	0	0	0	0	0
33	日田市	浦地区	4,049	0	0	0	0	0	0
34	日田市	笹野地区	3,338	0	0	0	0	1	3,338
35	日田市	若林・片仁田地区	7,433	0	0	0	0	0	0
36	日田市	白草地区	5,340	0	0	0	0	0	0
37	日田市	中央	202,729	0	0	0	0	0	0
38	日田市	鎌手・小五馬	23,402	0	0	0	0	0	0
39	日田市	天ヶ瀬	216,602	0	0	0	0	0	0
40	日田市	高塚	36,245	0	0	0	0	0	0

年間取水量内訳(地下水)						年間取水量内訳(その他)				事業 番号
伏流水		浅井戸水		深井戸水		原水・浄水受水		その他		
箇所	取水量(m ³)	箇所	取水量(m ³)	箇所	取水量(m ³)	箇所	取水量(m ³)	箇所	取水量(m ³)	
6	230,757	2	15,293	76	1,631,229	2	23,839	42	1,767,579	合計
0	0	0	0	1	10,674	0	0	0	0	1
1	15,065	0	0	0	0	0	0	0	0	2
1	15,065	0	0	1	10,674	0	0	0	0	
0	0	0	0	2	18,163	0	0	0	0	3
0	0	0	0	2	18,163	0	0	0	0	
0	0	0	0	1	45,679	0	0	0	0	4
0	0	0	0	1	15,667	0	0	0	0	5
0	0	0	0	1	6,041	0	0	0	0	6
0	0	0	0	1	46,682	0	0	0	0	7
0	0	0	0	1	7,850	0	0	0	0	8
0	0	0	0	0	0	0	0	1	6,096	9
0	0	0	0	1	4,663	0	0	0	0	10
0	0	0	0	1	9,147	0	0	0	0	11
0	0	0	0	1	4,682	0	0	0	0	12
0	0	0	0	1	7,822	0	0	0	0	13
0	0	0	0	1	5,549	0	0	0	0	14
0	0	0	0	1	70,920	0	0	0	0	15
0	0	0	0	1	6,223	0	0	0	0	16
0	0	0	0	1	10,373	0	0	0	0	17
0	0	0	0	1	8,320	0	0	0	0	18
0	0	0	0	1	3,982	0	0	0	0	19
0	0	0	0	0	0	0	0	0	0	20
0	0	0	0	1	8,568	0	0	0	0	21
0	0	0	0	0	0	0	0	0	0	22
0	0	0	0	1	7,821	0	0	0	0	23
0	0	0	0	1	6,686	0	0	0	0	24
0	0	0	0	0	0	0	0	0	0	25
0	0	0	0	0	0	0	0	0	0	26
0	0	0	0	0	0	0	0	0	0	27
0	0	0	0	0	0	0	0	0	0	28
0	0	0	0	1	48,492	0	0	0	0	29
0	0	0	0	1	7,015	0	0	0	0	30
0	0	0	0	1	33,171	0	0	0	0	31
0	0	0	0	1	26,101	0	0	0	0	32
0	0	0	0	1	4,049	0	0	0	0	33
0	0	0	0	0	0	0	0	0	0	34
0	0	0	0	0	0	0	0	1	7,433	35
0	0	0	0	1	5,340	0	0	0	0	36
0	0	0	0	2	202,729	0	0	0	0	37
0	0	0	0	1	23,402	0	0	0	0	38
0	0	0	0	0	0	0	0	1	216,602	39
0	0	0	0	1	36,245	0	0	0	0	40

(3)簡易水道

③-2 年間取水量

事業 番号	簡易水道名称		年間取水量 (m ³)	年間取水量内訳(表流水)					
				ダム直接		ダム放流・湖水		自流	
				箇所	取水量(m ³)	箇所	取水量(m ³)	箇所	取水量(m ³)
合計			5,605,421	7	434,733	0	0	24	1,501,991
41	日田市	女子畑	80,509	0	0	0	0	0	0
42	日田市	中川	32,509	0	0	0	0	0	0
43	日田市	本城1	7,442	0	0	0	0	0	0
44	日田市	五馬本村	12,693	0	0	0	0	0	0
45	日田市	近原・見折谷	14,613	0	0	0	0	1	14,613
46	日田市	合田	16,252	0	0	0	0	0	0
47	日田市	尾戸・宮園	7,995	0	0	0	0	0	0
48	日田市	出口3番組	8,120	0	0	0	0	0	0
	日田市	計 45 事業	1,184,997	0	0	0	0	8	126,127
49	臼杵市	高山	10,658	0	0	0	0	0	0
50	臼杵市	武山	13,246	0	0	0	0	0	0
51	臼杵市	東神野	8,540	0	0	0	0	0	0
52	臼杵市	中臼杵	56,686	0	0	0	0	0	0
53	臼杵市	乙見	11,352	0	0	0	0	0	0
54	臼杵市	南野津	65,043	0	0	0	0	0	0
	臼杵市	計 6 事業	165,525	0	0	0	0	0	0
55	津久見市	保戸島・四浦東地区	65,438	4	53,659	0	0	2	11,779
56	津久見市	平岩	6,550	0	0	0	0	2	6,550
	津久見市	計 2 事業	71,988	4	53,659	0	0	4	18,329
57	竹田市	泉水	14,811	0	0	0	0	0	0
58	竹田市	妙見瀬ノ口	15,272	0	0	0	0	0	0
59	竹田市	下片ヶ瀬	9,270	0	0	0	0	0	0
60	竹田市	戸上	13,146	0	0	0	0	0	0
61	竹田市	松本	45,231	0	0	0	0	0	0
62	竹田市	倉木	8,232	0	0	0	0	0	0
63	竹田市	菅生	40,872	0	0	0	0	0	0
64	竹田市	城原	15,260	0	0	0	0	0	0
65	竹田市	荻	297,122	0	0	0	0	0	0
66	竹田市	久住	93,617	0	0	0	0	3	2,921
67	竹田市	都野	83,341	0	0	0	0	1	83,341
68	竹田市	白丹	21,302	0	0	0	0	1	21,302
69	竹田市	直入中央	118,112	0	0	0	0	0	0
70	竹田市	神堤水道組合	6,511	0	0	0	0	0	0
	竹田市	計 14 事業	782,099	0	0	0	0	5	107,564
71	杵築市	俣水	13,125	0	0	0	0	0	0
72	杵築市	豊洋	91,380	0	0	0	0	0	0
73	杵築市	守江	78,213	0	0	0	0	0	0
74	杵築市	山浦	79,658	0	0	0	0	0	0
75	杵築市	久木野尾	48,746	0	0	0	0	0	0
76	杵築市	向野	36,125	0	0	0	0	0	0
	杵築市	計 6 事業	347,247	0	0	0	0	0	0
77	豊後大野市	川辺	24,000	0	0	0	0	0	0
78	豊後大野市	上自在	13,200	0	0	0	0	0	0
79	豊後大野市	朝地	24,705	0	0	0	0	0	0
	豊後大野市	計 3 事業	61,905	0	0	0	0	0	0

年間取水量内訳(地下水)						年間取水量内訳(その他)				事業 番号
伏流水		浅井戸水		深井戸水		原水・浄水受水		その他		
箇所	取水量(m ³)	箇所	取水量(m ³)	箇所	取水量(m ³)	箇所	取水量(m ³)	箇所	取水量(m ³)	
6	230,757	2	15,293	76	1,631,229	2	23,839	42	1,767,579	合計
0	0	0	0	1	80,509	0	0	0	0	41
0	0	0	0	1	32,509	0	0	0	0	42
0	0	0	0	1	7,442	0	0	0	0	43
0	0	0	0	1	12,693	0	0	0	0	44
0	0	0	0	0	0	0	0	0	0	45
0	0	0	0	1	16,252	0	0	0	0	46
0	0	0	0	1	7,995	0	0	0	0	47
0	0	0	0	0	0	0	0	1	8,120	48
0	0	0	0	34	820,619	0	0	4	238,251	
0	0	0	0	2	10,658	0	0	0	0	49
0	0	0	0	2	13,246	0	0	0	0	50
0	0	0	0	2	8,540	0	0	0	0	51
0	0	0	0	2	56,686	0	0	0	0	52
0	0	1	11,352	0	0	0	0	0	0	53
0	0	0	0	2	65,043	0	0	0	0	54
0	0	1	11,352	10	154,173	0	0	0	0	
0	0	0	0	0	0	0	0	0	0	55
0	0	0	0	0	0	0	0	0	0	56
0	0	0	0	0	0	0	0	0	0	
0	0	0	0	0	0	0	0	1	14,811	57
0	0	0	0	0	0	0	0	1	15,272	58
0	0	0	0	0	0	0	0	1	9,270	59
0	0	0	0	0	0	0	0	1	13,146	60
0	0	0	0	2	45,231	0	0	0	0	61
0	0	0	0	0	0	0	0	1	8,232	62
0	0	0	0	0	0	0	0	1	40,872	63
0	0	0	0	0	0	0	0	1	15,260	64
0	0	0	0	1	2,972	0	0	6	294,150	65
1	86,755	1	3,941	0	0	0	0	0	0	66
0	0	0	0	0	0	0	0	0	0	67
0	0	0	0	0	0	0	0	0	0	68
2	118,112	0	0	0	0	0	0	0	0	69
1	6,511	0	0	0	0	0	0	0	0	70
4	211,378	1	3,941	3	48,203	0	0	13	411,013	
0	0	0	0	1	13,125	0	0	0	0	71
0	0	0	0	4	91,380	0	0	0	0	72
0	0	0	0	1	78,213	0	0	0	0	73
0	0	0	0	1	79,658	0	0	0	0	74
0	0	0	0	4	48,746	0	0	0	0	75
0	0	0	0	1	36,125	0	0	0	0	76
0	0	0	0	12	347,247	0	0	0	0	
0	0	0	0	1	24,000	0	0	0	0	77
0	0	0	0	1	13,200	0	0	0	0	78
0	0	0	0	1	24,705	0	0	0	0	79
0	0	0	0	3	61,905	0	0	0	0	

(3)簡易水道

③-3 年間取水量

事業 番号	簡易水道名称		年間取水量 (m ³)	年間取水量内訳(表流水)					
				ダム直接		ダム放流・湖水		自流	
				箇所	取水量(m ³)	箇所	取水量(m ³)	箇所	取水量(m ³)
合計			5,605,421	7	434,733	0	0	24	1,501,991
80	由布市	庄内	853,000	0	0	0	0	1	815,000
81	由布市	東部	350,000	0	0	0	0	2	350,000
82	由布市	阿蘇野	50,000	0	0	0	0	1	50,000
83	由布市	櫟木	16,050	0	0	0	0	0	0
84	由布市	直野内山	7,625	0	0	0	0	0	0
85	由布市	時松	7,920	0	0	0	0	0	0
86	由布市	朴木	15,500	0	0	0	0	0	0
87	由布市	田代	8,430	0	0	0	0	0	0
88	由布市	湯平	153,476	0	0	0	0	0	0
89	由布市	若杉	11,611	0	0	0	0	1	11,611
90	由布市	下津々良	8,984	0	0	0	0	0	0
91	由布市	塚原	43,418	0	0	0	0	0	0
	由布市	計 12 事業	1,526,014	0	0	0	0	5	1,226,611
92	国東市	櫛海	4,993	0	0	0	0	0	0
93	国東市	千灯	4,314	0	0	0	0	0	0
94	国東市	櫛来	20,757	0	0	0	0	0	0
95	国東市	向田浜	3,016	0	0	0	0	0	0
96	国東市	来浦浜	15,105	0	0	0	0	0	0
97	国東市	来浦中央	25,280	0	0	0	0	0	0
	国東市	計 6 事業	73,465	0	0	0	0	0	0
98	姫島村	姫島村	381,074	3	381,074	0	0	0	0
	姫島村	計 1 事業	381,074	3	381,074	0	0	0	0
99	九重町	統合	781,480	0	0	0	0	0	0
100	九重町	串野	23,725	0	0	0	0	0	0
101	九重町	粟野	17,452	0	0	0	0	0	0
102	九重町	湯坪	12,045	0	0	0	0	0	0
103	九重町	日向	5,840	0	0	0	0	1	5,840
104	九重町	宝泉寺	16,425	0	0	0	0	0	0
105	九重町	滝上	13,140	0	0	0	0	0	0
106	九重町	須久保	8,395	0	0	0	0	0	0
107	九重町	筋湯	17,520	0	0	0	0	1	17,520
	九重町	計 9 事業	896,022	0	0	0	0	2	23,360
108	玖珠町	小野原	4,702	0	0	0	0	0	0
109	玖珠町	日出生本村	8,930	0	0	0	0	0	0
110	玖珠町	内河野	9,326	0	0	0	0	0	0
111	玖珠町	木牟田	7,507	0	0	0	0	0	0
112	玖珠町	代太郎	8,237	0	0	0	0	0	0
113	玖珠町	寺村	12,274	0	0	0	0	0	0
114	玖珠町	中通	6,345	0	0	0	0	0	0
115	玖珠町	錨田	6,073	0	0	0	0	0	0
116	玖珠町	綾垣	7,789	0	0	0	0	0	0
	玖珠町	計 9 事業	71,183	0	0	0	0	0	0
	県合計	116 事業	5,605,421	7	434,733	0	0	24	1,501,991

年間取水量内訳(地下水)						年間取水量内訳(その他)				事業 番号
伏流水		浅井戸水		深井戸水		原水・浄水受水		その他		
箇所	取水量(m ³)	箇所	取水量(m ³)	箇所	取水量(m ³)	箇所	取水量(m ³)	箇所	取水量(m ³)	
6	230,757	2	15,293	76	1,631,229	2	23,839	42	1,767,579	合計
0	0	0	0	1	38,000	0	0	0	0	80
0	0	0	0	0	0	0	0	0	0	81
0	0	0	0	0	0	0	0	0	0	82
0	0	0	0	0	0	1	16,050	0	0	83
0	0	0	0	1	7,625	0	0	0	0	84
0	0	0	0	0	0	0	0	1	7,920	85
0	0	0	0	0	0	0	0	1	15,500	86
0	0	0	0	1	8,430	0	0	0	0	87
0	0	0	0	1	29,476	0	0	2	124,000	88
0	0	0	0	0	0	0	0	0	0	89
0	0	0	0	0	0	0	0	1	8,984	90
0	0	0	0	0	0	0	0	2	43,418	91
0	0	0	0	4	83,531	1	16,050	7	199,822	
0	0	0	0	1	4,993	0	0	0	0	92
1	4,314	0	0	0	0	0	0	0	0	93
0	0	0	0	1	20,757	0	0	0	0	94
0	0	0	0	1	3,016	0	0	0	0	95
0	0	0	0	1	15,105	0	0	0	0	96
0	0	0	0	1	25,280	0	0	0	0	97
1	4,314	0	0	5	69,151	0	0	0	0	
0	0	0	0	0	0	0	0	0	0	98
0	0	0	0	0	0	0	0	0	0	
0	0	0	0	0	0	0	0	5	781,480	99
0	0	0	0	0	0	0	0	1	23,725	100
0	0	0	0	0	0	0	0	1	17,452	101
0	0	0	0	0	0	0	0	1	12,045	102
0	0	0	0	0	0	0	0	0	0	103
0	0	0	0	0	0	0	0	1	16,425	104
0	0	0	0	0	0	0	0	1	13,140	105
0	0	0	0	0	0	0	0	1	8,395	106
0	0	0	0	0	0	0	0	0	0	107
0	0	0	0	0	0	0	0	11	872,662	
0	0	0	0	0	0	0	0	1	4,702	108
0	0	0	0	0	0	0	0	1	8,930	109
0	0	0	0	1	9,326	0	0	0	0	110
0	0	0	0	0	0	0	0	2	7,507	111
0	0	0	0	1	8,237	0	0	0	0	112
0	0	0	0	0	0	0	0	1	12,274	113
0	0	0	0	0	0	0	0	1	6,345	114
0	0	0	0	0	0	0	0	1	6,073	115
0	0	0	0	0	0	1	7,789	0	0	116
0	0	0	0	2	17,563	1	7,789	7	45,831	
6	230,757	2	15,293	76	1,631,229	2	23,839	42	1,767,579	

(3)簡易水道

④-1 年間浄水量及び年間給水量

事業 番号	簡易水道名称		年間 浄水量 (m ³)	年間浄水量及					
				消毒のみ		緩速ろ過		急速ろ過	
				箇所	浄水量(m ³)	箇所	浄水量(m ³)	箇所	浄水量(m ³)
合計			5,047,725	107	2,698,609	16	1,133,196	5	896,052
1	大分市	森ノ木	10,674	1	10,674	0	0	0	0
2	大分市	上竹中	15,065	1	15,065	0	0	0	0
	大分市	計 2 事業	25,739	2	25,739	0	0	0	0
3	中津市	下田口	18,163	2	18,163	0	0	0	0
	中津市	計 1 事業	18,163	2	18,163	0	0	0	0
4	日田市	石松地区	45,679	1	45,679	0	0	0	0
5	日田市	関地区	15,667	1	15,667	0	0	0	0
6	日田市	尾当地区	6,041	1	6,041	0	0	0	0
7	日田市	北友田地区	46,682	1	46,682	0	0	0	0
8	日田市	杷木山地区	7,850	1	7,850	0	0	0	0
9	日田市	川崎地区	6,096	1	6,096	0	0	0	0
10	日田市	祝原地区	4,663	1	4,663	0	0	0	0
11	日田市	元宮地区	9,147	1	9,147	0	0	0	0
12	日田市	串川二丁目地区	4,682	1	4,682	0	0	0	0
13	日田市	日の本地区	7,822	1	7,822	0	0	0	0
14	日田市	荒平地区	5,549	1	5,549	0	0	0	0
15	日田市	北部地区	70,920	1	70,920	0	0	0	0
16	日田市	八幡地区	6,223	1	6,223	0	0	0	0
17	日田市	山田地区	10,373	1	10,373	0	0	0	0
18	日田市	緑町地区	8,320	1	8,320	0	0	0	0
19	日田市	殿町地区	3,982	0	0	0	0	0	0
20	日田市	大野本村地区	19,665	1	19,665	0	0	0	0
21	日田市	出野星払地区	8,568	1	8,568	0	0	0	0
22	日田市	赤石地区	23,240	1	23,240	0	0	0	0
23	日田市	浦方地区	7,821	1	7,821	0	0	0	0
24	日田市	下方地区	6,686	1	6,686	0	0	0	0
25	日田市	鯛生地区	3,553	1	3,553	0	0	0	0
26	日田市	市ノ瀬地区	3,437	1	3,437	0	0	0	0
27	日田市	栃野地区	53,916	1	53,916	0	0	0	0
28	日田市	野田地区	4,365	1	4,365	0	0	0	0
29	日田市	都留・川原地区	48,492	1	48,492	0	0	0	0
30	日田市	葉迫・畑中地区	7,015	1	7,015	0	0	0	0
31	日田市	小平・小川原地区	33,171	0	0	0	0	0	0
32	日田市	雉谷地区	26,101	1	26,101	0	0	0	0
33	日田市	浦地区	4,049	1	4,049	0	0	0	0
34	日田市	笹野地区	3,338	0	0	3	3,338	0	0
35	日田市	若林・片仁田地区	7,433	1	7,433	0	0	0	0
36	日田市	白草地区	5,340	1	5,340	0	0	0	0
37	日田市	中央	202,729	0	0	0	0	1	202,729
38	日田市	鎌手・小五馬	23,402	1	23,402	0	0	0	0
39	日田市	天ヶ瀬	216,602	1	216,602	0	0	0	0
40	日田市	高塚	36,245	1	36,245	0	0	0	0

び浄水場数							年間 給水量 (m ³)	年間給水量内訳				事業 番号
(うち高度浄水処理等)			膜ろ過		その他			有収水量		無収水量 (m ³)	無効水量 (m ³)	
箇所	浄水量(m ³)	主たる 処理方法	箇所	浄水量(m ³)	箇所	浄水量(m ³)		生活用(m ³)	その他(m ³)			
1	252,704		3	69,208	6	250,660	4,559,670	3,456,691	334,431	380,644	387,904	合計
0	0		0	0	0	0	10,674	10,674	0	0	0	1
0	0		0	0	0	0	15,065	15,065	0	0	0	2
0	0		0	0	0	0	25,739	25,739	0	0	0	
0	0		0	0	0	0	18,163	18,163	0	0	0	3
0	0		0	0	0	0	18,163	18,163	0	0	0	
0	0		0	0	0	0	45,679	36,488	0	9,191	0	4
0	0		0	0	0	0	15,667	14,570	0	1,097	0	5
0	0		0	0	0	0	6,041	6,006	0	35	0	6
0	0		0	0	0	0	46,682	43,961	0	2,721	0	7
0	0		0	0	0	0	7,850	7,835	0	15	0	8
0	0		0	0	0	0	6,096	6,078	0	18	0	9
0	0		0	0	0	0	4,663	4,640	0	23	0	10
0	0		0	0	0	0	9,147	8,895	0	252	0	11
0	0		0	0	0	0	4,682	4,298	0	384	0	12
0	0		0	0	0	0	7,822	7,635	0	187	0	13
0	0		0	0	0	0	5,549	5,494	0	55	0	14
0	0		0	0	0	0	70,920	64,596	0	6,324	0	15
0	0		0	0	0	0	6,223	4,664	0	1,559	0	16
0	0		0	0	0	0	10,373	10,290	0	83	0	17
0	0		0	0	0	0	8,320	7,483	0	837	0	18
0	0		1	3,982	0	0	3,982	3,783	0	199	0	19
0	0		0	0	0	0	19,665	16,525	0	3,140	0	20
0	0		0	0	0	0	8,568	6,460	0	2,108	0	21
0	0		0	0	0	0	23,240	18,615	0	4,625	0	22
0	0		0	0	0	0	7,821	5,970	0	1,851	0	23
0	0		0	0	0	0	6,686	6,599	0	87	0	24
0	0		0	0	0	0	3,553	1,897	0	1,656	0	25
0	0		0	0	0	0	3,437	1,660	0	1,777	0	26
0	0		0	0	0	0	44,660	43,563	0	1,097	0	27
0	0		0	0	0	0	4,365	4,154	0	211	0	28
0	0		0	0	0	0	48,492	27,301	0	21,191	0	29
0	0		0	0	0	0	7,015	3,634	0	3,381	0	30
0	0		0	0	1	33,171	33,171	23,518	0	9,653	0	31
0	0		0	0	0	0	15,036	10,127	0	4,909	0	32
0	0		0	0	0	0	4,049	2,532	0	1,517	0	33
0	0		0	0	0	0	3,338	2,590	0	748	0	34
0	0		0	0	0	0	7,433	6,801	0	632	0	35
0	0		0	0	0	0	5,340	3,690	0	1,650	0	36
0	0		0	0	0	0	202,729	139,770	0	62,959	0	37
0	0		0	0	0	0	23,402	19,566	0	3,836	0	38
0	0		0	0	0	0	216,602	134,190	0	82,412	0	39
0	0		0	0	0	0	36,245	20,178	0	16,067	0	40

(3)簡易水道

④-2 年間浄水量及び年間給水量

事業 番号	簡易水道名称		年間 浄水量 (m ³)	年間浄水量及					
				消毒のみ		緩速ろ過		急速ろ過	
				箇所	浄水量(m ³)	箇所	浄水量(m ³)	箇所	浄水量(m ³)
合計			5,047,725	107	2,698,609	16	1,133,196	5	896,052
41	日田市	女子畑	80,509	1	80,509	0	0	0	0
42	日田市	中川	32,509	1	32,509	0	0	0	0
43	日田市	本城1	7,442	1	7,442	0	0	0	0
44	日田市	五馬本村	12,693	1	12,693	0	0	0	0
45	日田市	近原・見折谷	14,613	1	14,613	0	0	0	0
46	日田市	合田	16,252	1	16,252	0	0	0	0
47	日田市	尾戸・宮園	7,995	1	7,995	0	0	0	0
48	日田市	出口3番組	8,120	1	8,120	0	0	0	0
	日田市	計 45 事業	1,184,997	41	941,777	3	3,338	1	202,729
49	臼杵市	高山	10,658	0	0	0	0	1	10,658
50	臼杵市	武山	13,246	1	13,246	0	0	0	0
51	臼杵市	東神野	8,540	0	0	0	0	0	0
52	臼杵市	中臼杵	56,686	0	0	0	0	0	0
53	臼杵市	乙見	11,352	1	11,352	0	0	0	0
54	臼杵市	南野津	65,043	0	0	0	0	1	65,043
	臼杵市	計 6 事業	165,525	2	24,598	0	0	2	75,701
55	津久見市	保戸島・四浦東地区	63,881	0	0	2	63,881	0	0
56	津久見市	平岩	6,400	0	0	1	6,400	0	0
	津久見市	計 2 事業	70,281	0	0	3	70,281	0	0
57	竹田市	泉水	14,811	1	14,811	0	0	0	0
58	竹田市	妙見瀬ノ口	15,272	1	15,272	0	0	0	0
59	竹田市	下片ヶ瀬	9,270	1	9,270	0	0	0	0
60	竹田市	戸上	13,146	1	13,146	0	0	0	0
61	竹田市	松本	45,231	1	45,231	0	0	0	0
62	竹田市	倉木	8,232	1	8,232	0	0	0	0
63	竹田市	菅生	40,872	1	40,872	0	0	0	0
64	竹田市	城原	15,260	1	15,260	0	0	0	0
65	竹田市	荻	297,122	7	297,122	0	0	0	0
66	竹田市	久住	93,617	0	0	1	93,617	0	0
67	竹田市	都野	83,341	0	0	1	83,341	0	0
68	竹田市	白丹	21,302	0	0	1	21,302	0	0
69	竹田市	直入中央	118,112	2	118,112	0	0	0	0
70	竹田市	神堤水道組合	6,511	3	6,511	0	0	0	0
	竹田市	計 14 事業	782,099	20	583,839	3	198,260	0	0
71	杵築市	俣水	13,125	1	13,125	0	0	0	0
72	杵築市	豊洋	91,380	2	91,380	0	0	0	0
73	杵築市	守江	78,213	1	78,213	0	0	0	0
74	杵築市	山浦	79,658	1	79,658	0	0	0	0
75	杵築市	久木野尾	48,746	1	48,746	0	0	0	0
76	杵築市	向野	36,125	1	36,125	0	0	0	0
	杵築市	計 6 事業	347,247	7	347,247	0	0	0	0
77	豊後大野市	川辺	24,000	1	24,000	0	0	0	0
78	豊後大野市	上自在	13,200	1	13,200	0	0	0	0
79	豊後大野市	朝地	24,705	1	24,705	0	0	0	0
	豊後大野市	計 3 事業	61,905	3	61,905	0	0	0	0

び浄水場数							年間 給水量 (m ³)	年間給水量内訳					事業 番号
(うち高度浄水処理等)			膜ろ過		その他			有収水量		無収水量 (m ³)	無効水量 (m ³)		
箇所	浄水量(m ³)	主たる 処理方法	箇所	浄水量(m ³)	箇所	浄水量(m ³)		生活用(m ³)	その他(m ³)				
1	252,704		3	69,208	6	250,660	4,559,670	3,456,691	334,431	380,644	387,904	合計	
0	0		0	0	0	0	80,509	76,283	0	4,226	0	41	
0	0		0	0	0	0	32,509	21,865	0	10,644	0	42	
0	0		0	0	0	0	7,442	7,039	0	403	0	43	
0	0		0	0	0	0	12,693	11,115	0	1,578	0	44	
0	0		0	0	0	0	14,613	13,521	0	1,092	0	45	
0	0		0	0	0	0	16,252	15,647	0	605	0	46	
0	0		0	0	0	0	7,995	7,588	0	407	0	47	
0	0		0	0	0	0	8,120	8,120	0	0	0	48	
0	0		1	3,982	1	33,171	1,164,676	897,234	0	267,442	0		
0	0		0	0	0	0	10,658	10,658	0	0	0	49	
0	0		0	0	0	0	13,246	13,246	0	0	0	50	
0	0		1	8,540	0	0	6,627	6,627	0	0	0	51	
0	0		1	56,686	0	0	51,084	51,084	0	0	0	52	
0	0		0	0	0	0	11,352	11,352	0	0	0	53	
0	0		0	0	0	0	55,178	55,178	0	0	0	54	
0	0		2	65,226	0	0	148,145	148,145	0	0	0		
0	0		0	0	0	0	61,881	45,790	0	7,241	8,850	55	
0	0		0	0	0	0	6,250	6,250	0	0	0	56	
0	0		0	0	0	0	68,131	52,040	0	7,241	8,850		
0	0		0	0	0	0	14,811	13,626	1,185	0	0	57	
0	0		0	0	0	0	15,272	15,264	8	0	0	58	
0	0		0	0	0	0	9,270	9,270	0	0	0	59	
0	0		0	0	0	0	13,146	11,370	1,776	0	0	60	
0	0		0	0	0	0	45,231	42,517	2,714	0	0	61	
0	0		0	0	0	0	8,232	7,772	270	90	100	62	
0	0		0	0	0	0	40,872	39,692	1,000	50	130	63	
0	0		0	0	0	0	15,260	13,775	1,295	90	100	64	
0	0		0	0	0	0	297,122	270,381	26,741	0	0	65	
0	0		0	0	0	0	93,617	89,582	4,035	0	0	66	
0	0		0	0	0	0	83,341	75,690	7,651	0	0	67	
0	0		0	0	0	0	21,302	18,179	3,123	0	0	68	
0	0		0	0	0	0	118,112	95,470	22,642	0	0	69	
0	0		0	0	0	0	6,511	6,511	0	0	0	70	
0	0		0	0	0	0	782,099	709,099	72,440	230	330		
0	0		0	0	0	0	13,125	12,536	255	302	32	71	
0	0		0	0	0	0	91,380	79,155	1,368	10,760	97	72	
0	0		0	0	0	0	78,213	61,917	2,245	10,398	3,653	73	
0	0		0	0	0	0	79,658	50,617	714	27,421	906	74	
0	0		0	0	0	0	48,746	42,308	251	5,952	235	75	
0	0		0	0	0	0	36,125	30,298	91	5,656	80	76	
0	0		0	0	0	0	347,247	276,831	4,924	60,489	5,003		
0	0		0	0	0	0	24,000	23,297	0	0	703	77	
0	0		0	0	0	0	13,200	12,800	0	40	360	78	
0	0		0	0	0	0	24,705	22,101	0	2,604	0	79	
0	0		0	0	0	0	61,905	58,198	0	2,644	1,063		

(3)簡易水道

④-3 年間浄水量及び年間給水量

事業 番号	簡易水道名称		年間 浄水量 (m ³)	年間浄水量及					
				消毒のみ		緩速ろ過		急速ろ過	
				箇所	浄水量(m ³)	箇所	浄水量(m ³)	箇所	浄水量(m ³)
合計			5,047,725	107	2,698,609	16	1,133,196	5	896,052
80	由布市	庄内	612,002	1	0	2	612,002	0	0
81	由布市	東部	226,980	0	0	2	226,980	0	0
82	由布市	阿蘇野	16,495	0	0	1	16,495	0	0
83	由布市	櫟木	15,300	1	15,300	0	0	0	0
84	由布市	直野内山	6,698	1	6,698	0	0	0	0
85	由布市	時松	7,920	1	7,920	0	0	0	0
86	由布市	朴木	15,500	1	15,500	0	0	0	0
87	由布市	田代	8,430	1	8,430	0	0	0	0
88	由布市	湯平	153,476	0	0	0	0	0	0
89	由布市	若杉	11,611	0	0	1	0	0	0
90	由布市	下津々良	8,984	0	0	0	0	0	0
91	由布市	塚原	43,418	0	0	0	0	0	0
	由布市	計 12 事業	1,126,814	6	53,848	6	855,477	0	0
92	国東市	櫛海	4,993	1	4,993	0	0	0	0
93	国東市	千灯	4,314	1	4,314	0	0	0	0
94	国東市	櫛来	20,757	1	20,757	0	0	0	0
95	国東市	向田浜	3,016	1	3,016	0	0	0	0
96	国東市	来浦浜	15,105	1	15,105	0	0	0	0
97	国東市	来浦中央	14,775	1	14,775	0	0	0	0
	国東市	計 6 事業	62,960	6	62,960	0	0	0	0
98	姫島村	姫島村	252,704	0	0	0	0	1	252,704
	姫島村	計 1 事業	252,704	0	0	0	0	1	252,704
99	九重町	統合	775,802	3	410,884	0	0	1	364,918
100	九重町	串野	23,725	1	23,725	0	0	0	0
101	九重町	栗野	17,452	1	17,452	0	0	0	0
102	九重町	湯坪	12,045	1	12,045	0	0	0	0
103	九重町	日向	5,840	0	0	1	5,840	0	0
104	九重町	宝泉寺	16,425	1	16,425	0	0	0	0
105	九重町	滝上	13,140	1	13,140	0	0	0	0
106	九重町	須久保	8,395	1	8,395	0	0	0	0
107	九重町	筋湯	17,520	1	17,520	0	0	0	0
	九重町	計 9 事業	890,344	10	519,586	1	5,840	1	364,918
108	玖珠町	小野原	4,272	1	4,272	0	0	0	0
109	玖珠町	日出生本村	8,930	1	8,930	0	0	0	0
110	玖珠町	内河野	9,326	1	9,326	0	0	0	0
111	玖珠町	木牟田	7,507	1	7,507	0	0	0	0
112	玖珠町	代太郎	8,237	1	8,237	0	0	0	0
113	玖珠町	寺村	10,225	1	10,225	0	0	0	0
114	玖珠町	中通	5,712	1	5,712	0	0	0	0
115	玖珠町	錨田	4,738	1	4,738	0	0	0	0
116	玖珠町	綾垣	0	0	0	0	0	0	0
	玖珠町	計 9 事業	58,947	8	58,947	0	0	0	0
	県合計	116 事業	5,047,725	107	2,698,609	16	1,133,196	5	896,052

び浄水場数							年間 給水量 (m ³)	年間給水量内訳				事業 番号
(うち高度浄水処理等)			膜ろ過		その他			有収水量		無収水量 (m ³)	無効水量 (m ³)	
箇所	浄水量(m ³)	主たる 処理方法	箇所	浄水量(m ³)	箇所	浄水量(m ³)		生活用(m ³)	その他(m ³)			
1	252,704		3	69,208	6	250,660	4,559,670	3,456,691	334,431	380,644	387,904	合計
0	0		0	0	0	0	610,907	292,284	80,786	29,272	208,565	80
0	0		0	0	0	0	226,979	103,588	70,396	8,959	44,036	81
0	0		0	0	0	0	16,494	12,962	448	1,101	1,983	82
0	0		0	0	0	0	15,300	15,250	0	0	50	83
0	0		0	0	0	0	5,840	4,778	7	956	99	84
0	0		0	0	0	0	7,920	7,620	10	33	257	85
0	0		0	0	0	0	15,500	14,500	700	200	100	86
0	0		0	0	0	0	8,430	7,800	45	15	570	87
0	0		0	0	2	153,476	148,397	16,395	71,010	0	60,992	88
0	0		0	0	1	11,611	11,611	10,360	43	15	1,193	89
0	0		0	0	1	8,984	8,984	6,079	655	0	2,250	90
0	0		0	0	1	43,418	43,418	38,133	4,025	0	1,260	91
0	0		0	0	5	217,489	1,119,780	529,749	228,125	40,551	321,355	
0	0		0	0	0	0	4,993	4,993	0	0	0	92
0	0		0	0	0	0	4,314	4,314	0	0	0	93
0	0		0	0	0	0	20,757	17,000	160	0	3,597	94
0	0		0	0	0	0	3,000	3,000	0	0	0	95
0	0		0	0	0	0	15,105	15,105	0	0	0	96
0	0		0	0	0	0	14,775	13,429	0	269	1,077	97
0	0		0	0	0	0	62,944	57,841	160	269	4,674	
1	252,704	炭	0	0	0	0	222,265	150,024	28,782	433	43,026	98
1	252,704		0	0	0	0	222,265	150,024	28,782	433	43,026	
0	0		0	0	0	0	373,524	373,524	0	0	0	99
0	0		0	0	0	0	18,834	18,834	0	0	0	100
0	0		0	0	0	0	17,452	17,452	0	0	0	101
0	0		0	0	0	0	7,157	7,157	0	0	0	102
0	0		0	0	0	0	5,840	5,840	0	0	0	103
0	0		0	0	0	0	14,691	14,691	0	0	0	104
0	0		0	0	0	0	13,140	13,140	0	0	0	105
0	0		0	0	0	0	8,395	8,395	0	0	0	106
0	0		0	0	0	0	12,807	12,807	0	0	0	107
0	0		0	0	0	0	471,840	471,840	0	0	0	
0	0		0	0	0	0	4,272	3,854	0	97	321	108
0	0		0	0	0	0	8,930	8,257	0	158	515	109
0	0		0	0	0	0	9,326	7,991	0	533	802	110
0	0		0	0	0	0	7,507	7,021	0	89	397	111
0	0		0	0	0	0	8,237	8,080	0	7	150	112
0	0		0	0	0	0	10,225	9,673	0	87	465	113
0	0		0	0	0	0	5,712	4,911	0	245	556	114
0	0		0	0	0	0	4,738	4,212	0	129	397	115
0	0		0	0	0	0	7,789	7,789	0	0	0	116
0	0		0	0	0	0	66,736	61,788	0	1,345	3,603	
1	252,704		3	69,208	6	250,660	4,559,670	3,456,691	334,431	380,644	387,904	

(3)簡易水道

⑤-1 配水池・総管路延長及び水道料金

事業 番号	簡易水道名称		配水池			総管路延長 (m)	総管路延長内	
			配水方式	池数 (池)	容量 (m ³)		導水管 (m)	送水管 (m)
合計			—	321	25,722	1,147,579	91,709	148,316
1	大分市	森ノ木	自然流下	1	20	710	0	70
2	大分市	上竹中	自然流下	1	20	3,649	375	493
	大分市	計 2 事業		2	40	4,359	375	563
3	中津市	下田口	自然流下	2	22	2,945	0	195
	中津市	計 1 事業		2	22	2,945	0	195
4	日田市	石松地区	自然流下	2	111	5,047	0	0
5	日田市	関地区	自然流下	1	108	2,666	0	0
6	日田市	尾当地区	自然流下	2	40	2,323	0	0
7	日田市	北友田地区	自然流下	4	166	5,781	0	486
8	日田市	杷木山地区	自然流下	1	20	804	0	0
9	日田市	川崎地区	自然流下	1	20	1,430	0	560
10	日田市	祝原地区	自然流下	2	46	1,498	0	0
11	日田市	元宮地区	自然流下	1	58	1,199	0	15
12	日田市	串川二丁目地区	自然流下	1	36	2,888	0	47
13	日田市	日の本地区	自然流下	1	121	4,148	0	15
14	日田市	荒平地区	自然流下	2	65	1,375	0	0
15	日田市	北部地区	両者併用	6	584	15,652	0	864
16	日田市	八幡地区	自然流下	2	77	3,341	0	61
17	日田市	山田地区	両者併用	3	111	3,547	0	335
18	日田市	緑町地区	自然流下	2	105	5,004	0	0
19	日田市	殿町地区	自然流下	2	64	2,934	0	84
20	日田市	大野本村地区	自然流下	2	151	8,069	4,209	0
21	日田市	出野星弘地区	自然流下	2	74	4,328	1,059	367
22	日田市	赤石地区	自然流下	14	74	12,369	2,098	0
23	日田市	浦方地区	自然流下	4	80	2,719	10	0
24	日田市	下方地区	自然流下	2	80	3,789	0	221
25	日田市	鯛生地区	自然流下	2	60	3,014	640	0
26	日田市	市ノ瀬地区	自然流下	4	72	5,744	170	950
27	日田市	栃野地区	自然流下	10	4,100	17,886	4,116	6,057
28	日田市	野田地区	自然流下	2	67	3,517	1,466	0
29	日田市	都留・川原地区	両者併用	8	235	13,662	1,862	2,358
30	日田市	葉迫・畑中地区	自然流下	2	56	6,457	0	358
31	日田市	小平・小川原地区	自然流下	4	112	14,110	2,432	4,587
32	日田市	雉谷地区	両者併用	4	72	17,797	2,432	3,730
33	日田市	浦地区	自然流下	2	56	2,090	512	0
34	日田市	笹野地区	両者併用	2	99	4,224	1,006	0
35	日田市	若林・片仁田地区	自然流下	1	60	6,109	0	673
36	日田市	白草地区	自然流下	2	56	1,813	0	606
37	日田市	中央	両者併用	7	716	49,972	1,993	3,301
38	日田市	鎌手・小五馬	自然流下	2	149	6,637	65	1,200
39	日田市	天ヶ瀬	自然流下	6	922	10,342	12	536
40	日田市	高塚	自然流下	2	143	5,089	0	401

記	料金体系	基本水量 (m ³)	基本料金 (円)	超過料金 (円)	メーター使用量 (円)	10m ³ 当たり使用量 (円)	事業 番号
配水管 (m)							
907,554	—	—	(平均) 913	(平均) 117	(平均) 4	(平均) 1,196	合計
640	単一	15	500	20	0	500	1
2,781	単一	9	900	90	0	990	2
3,421			(平均) 700	(平均) 55	(平均) 0	(平均) 745	
2,750	単一	8	600	60	0	720	3
2,750			(平均) 600	(平均) 60	(平均) 0	(平均) 720	
5,047	口径	8	1,090	173	0	1,430	4
2,666	口径	8	1,090	173	0	1,430	5
2,323	口径	8	1,090	173	0	1,430	6
5,295	口径	8	1,090	173	0	1,430	7
804	口径	8	1,090	173	0	1,430	8
870	口径	8	1,090	173	0	1,430	9
1,498	口径	8	1,090	173	0	1,430	10
1,184	口径	8	1,090	173	0	1,430	11
2,841	口径	8	1,090	173	0	1,430	12
4,133	口径	8	1,090	173	0	1,430	13
1,375	口径	8	1,090	173	0	1,430	14
14,788	口径	8	1,090	173	0	1,430	15
3,280	口径	8	1,090	173	0	1,430	16
3,212	口径	8	1,090	173	0	1,430	17
5,004	口径	8	1,090	173	0	1,430	18
2,850	口径	8	1,090	173	0	1,430	19
3,860	口径	8	1,090	173	0	1,430	20
2,902	口径	8	1,090	173	0	1,430	21
10,271	口径	8	1,090	173	0	1,430	22
2,709	口径	8	1,090	173	0	1,430	23
3,568	口径	8	1,090	173	0	1,430	24
2,374	口径	8	1,090	173	0	1,430	25
4,624	口径	8	1,090	173	0	1,430	26
7,713	口径	8	1,090	173	0	1,430	27
2,051	口径	8	1,090	173	0	1,430	28
9,442	口径	8	1,090	173	0	1,430	29
6,099	口径	8	1,090	173	0	1,430	30
7,091	口径	8	1,090	173	0	1,430	31
11,635	口径	8	1,090	173	0	1,430	32
1,578	口径	8	1,090	173	0	1,430	33
3,218	口径	8	1,090	173	0	1,430	34
5,436	口径	8	1,090	173	0	1,430	35
1,207	口径	8	1,090	173	0	1,430	36
44,678	口径	8	1,090	173	0	1,430	37
5,372	口径	8	1,090	170	0	1,410	38
9,794	口径	8	1,090	173	0	1,430	39
4,688	口径	8	1,090	173	0	1,430	40

(3)簡易水道

⑤-2 配水池・総管路延長及び水道料金

事業 番号	簡易水道名称		配水池			総管路延長 (m)	総管路延長内	
			配水方式	池数 (池)	容量 (m ³)		導水管 (m)	送水管 (m)
合計			—	321	25,722	1,147,579	91,709	148,316
41	日田市	女子畑	自然流下	13	517	34,116	0	7,572
42	日田市	中川	自然流下	4	193	6,896	0	2,204
43	日田市	本城1	自然流下	2	76	3,138	0	700
44	日田市	五馬本村	自然流下	2	76	7,330	0	290
45	日田市	近原・見折谷	自然流下	2	72	5,987	0	1,006
46	日田市	合田	自然流下	4	79	4,265	500	1,686
47	日田市	尾戸・宮園	自然流下	2	62	2,600	0	0
48	日田市	出口3番組	自然流下	1	11	3,039	480	0
	日田市	計 45 事業		147	10,252	326,745	25,062	41,270
49	臼杵市	高山	自然流下	1	100	11,693	1,498	1,653
50	臼杵市	武山	両者併用	3	41	6,334	0	1,640
51	臼杵市	東神野	自然流下	4	40	12,538	0	6,794
52	臼杵市	中臼杵	自然流下	2	271	27,673	262	3,944
53	臼杵市	乙見	自然流下	2	75	8,966	1,930	0
54	臼杵市	南野津	両者併用	3	516	23,974	835	2,315
	臼杵市	計 6 事業		15	1,043	91,178	4,525	16,346
55	津久見市	保戸島・四浦東地区	両者併用	6	707	18,008	2,554	8,803
56	津久見市	平岩	自然流下	1	45	3,412	2,760	0
	津久見市	計 2 事業		7	752	21,420	5,314	8,803
57	竹田市	泉水	両者併用	2	85	3,220	0	175
58	竹田市	妙見瀬ノ口	自然流下	1	78	15,070	8,389	139
59	竹田市	下片ヶ瀬	ポンプ加圧	1	54	2,917	20	200
60	竹田市	戸上	両者併用	1	68	2,380	0	0
61	竹田市	松本	自然流下	1	203	8,724	845	2,648
62	竹田市	倉木	自然流下	1	15	1,859	367	0
63	竹田市	菅生	自然流下	2	90	7,146	0	2,885
64	竹田市	城原	自然流下	1	15	5,861	0	2,364
65	竹田市	荻	自然流下	19	1,578	110,981	3,659	11,178
66	竹田市	久住	自然流下	8	642	15,893	2,544	0
67	竹田市	都野	自然流下	4	348	18,142	200	0
68	竹田市	白丹	自然流下	1	90	4,933	2,033	0
69	竹田市	直入中央	自然流下	2	685	24,625	0	2,565
70	竹田市	神堤水道組合	自然流下	1	53	2,025	0	750
	竹田市	計 14 事業		45	4,004	223,776	18,057	22,904
71	杵築市	俣水	自然流下	2	134	9,172	2,928	0
72	杵築市	豊洋	自然流下	4	479	4,862	0	0
73	杵築市	守江	自然流下	2	88	5,622	160	840
74	杵築市	山浦	自然流下	1	280	1,788	0	1,788
75	杵築市	久木野尾	自然流下	8	451	35,013	80	5,785
76	杵築市	向野	自然流下	3	119	16,329	110	2,811
	杵築市	計 6 事業		20	1,551	72,786	3,278	11,224
77	豊後大野市	川辺	自然流下	2	108	4,098	75	70
78	豊後大野市	上自在	自然流下	1	50	1,633	90	3
79	豊後大野市	朝地	自然流下	1	100	2,823	0	998
	豊後大野市	計 3 事業		4	258	8,554	165	1,071

記	料金体系	基本水量 (m ³)	基本料金 (円)	超過料金 (円)	メーター使用量 (円)	10m ³ 当たり使用量 (円)	事業 番号
配水管 (m)							
907,554	—	—	(平均) 913	(平均) 117	(平均) 4	(平均) 1,196	合計
26,544	口径	8	1,090	173	0	1,430	41
4,692	口径	8	1,090	173	0	1,430	42
2,438	口径	8	1,090	173	0	1,430	43
7,040	口径	8	1,090	173	0	1,430	44
4,981	口径	8	1,090	173	0	1,430	45
2,079	口径	8	1,090	173	0	1,430	46
2,600	口径	8	1,090	173	0	1,430	47
2,559	用途	10	500	90	0	500	48
260,413			(平均) 1,077	(平均) 171	(平均) 0	(平均) 1,409	
8,542	用途	8	660	66	0	792	49
4,694	用途	8	660	66	0	792	50
5,744	用途	8	1,000	166	0	1,330	51
23,467	用途	8	1,000	166	0	1,330	52
7,036	定額	0	1,000	0	0	1,000	53
20,824	用途	8	1,000	166	0	1,330	54
70,307			(平均) 887	(平均) 105	(平均) 0	(平均) 1,096	
6,651	単一	5	770	230	0	2,040	55
652	単一	10	540	54	0	540	56
7,303			(平均) 655	(平均) 142	(平均) 0	(平均) 1,290	
3,045	用途	10	600	50	0	1,100	57
6,542	用途	5	550	165	0	1,375	58
2,697	用途	5	550	165	0	1,375	59
2,380	用途	5	550	165	0	1,375	60
5,231	用途	5	550	165	0	1,375	61
1,492	口径	1	500	50	0	1,000	62
4,261	用途	30	900	100	0	900	63
3,497	用途	15	250	15	0	250	64
96,144	用途	5	550	165	0	1,375	65
13,349	用途	5	550	165	0	1,375	66
17,942	用途	5	550	165	0	1,375	67
2,900	用途	5	550	165	0	1,375	68
22,060	用途	5	550	165	0	1,375	69
1,275	単一	10	700	80	0	700	70
182,815			(平均) 564	(平均) 127	(平均) 0	(平均) 1,166	
6,244	用途	5	785	78	52	1,620	71
4,862	用途	5	785	78	52	1,620	72
4,622	用途	5	785	78	52	1,620	73
0	用途	5	785	78	52	1,620	74
29,148	用途	5	785	78	52	1,620	75
13,408	用途	5	785	78	52	1,620	76
58,284			(平均) 785	(平均) 78	(平均) 52	(平均) 1,620	
3,953	用途	25	500	50	0	500	77
1,540	単一	1	100	50	0	550	78
1,825	単一	10	1,000	50	0	1,000	79
7,318			(平均) 533	(平均) 50	(平均) 0	(平均) 683	

(3)簡易水道

⑤-3 配水池・総管路延長及び水道料金

事業 番号	簡易水道名称		配水池			総管路延長 (m)	総管路延長内	
			配水方式	池数 (池)	容量 (m ³)		導水管 (m)	送水管 (m)
合計			—	321	25,722	1,147,579	91,709	148,316
80	由布市	庄内	両者併用	16	1,196	80,053	5,733	4,443
81	由布市	東部	両者併用	9	1,151	57,078	6,184	15,552
82	由布市	阿蘇野	両者併用	1	141	14,367	308	0
83	由布市	櫛木	自然流下	2	23	4,615	0	0
84	由布市	直野内山	自然流下	2	23	8,149	0	0
85	由布市	時松	自然流下	1	627	6,068	118	1,450
86	由布市	朴木	自然流下	1	110	30	30	0
87	由布市	田代	自然流下	2	44	6,307	0	0
88	由布市	湯平	両者併用	3	515	16,353	861	3,993
89	由布市	若杉	自然流下	1	44	4,864	1,497	0
90	由布市	下津々良	自然流下	2	95	6,015	2,300	0
91	由布市	塚原	自然流下	1	184	14,288	80	4,848
	由布市	計 12 事業		41	4,153	218,187	17,111	30,286
92	国東市	櫛海	自然流下	1	73	1,070	0	180
93	国東市	千灯	自然流下	1	30	7,837	10	500
94	国東市	櫛来	自然流下	1	60	5,676	0	183
95	国東市	向田浜	自然流下	1	50	1,357	0	182
96	国東市	来浦浜	自然流下	1	26	3,864	0	456
97	国東市	来浦中央	自然流下	1	31	6,471	0	391
	国東市	計 6 事業		6	270	26,275	10	1,892
98	姫島村	姫島村	自然流下	5	1,028	22,433	2,440	2,553
	姫島村	計 1 事業		5	1,028	22,433	2,440	2,553
99	九重町	統合	両者併用	10	1,899	82,097	3,085	7,625
100	九重町	串野	自然流下	1	18	2,916	0	1,240
101	九重町	粟野	自然流下	1	26	1,340	0	40
102	九重町	湯坪	自然流下	1	20	1,340	0	40
103	九重町	日向	自然流下	1	13	2,185	0	0
104	九重町	宝泉寺	自然流下	1	36	1,650	675	0
105	九重町	滝上	自然流下	1	30	3,985	1,848	0
106	九重町	須久保	自然流下	1	40	3,677	2,250	0
107	九重町	筋湯	自然流下	1	40	3,162	775	0
	九重町	計 9 事業		18	2,122	102,352	8,633	8,945
108	玖珠町	小野原	自然流下	1	20	3,586	1,295	0
109	玖珠町	日出生本村	自然流下	1	28	4,927	3,367	0
110	玖珠町	内河野	ポンプ加圧	1	47	1,443	194	0
111	玖珠町	木牟田	自然流下	1	38	1,989	1,070	0
112	玖珠町	代太郎	自然流下	2	36	2,098	13	911
113	玖珠町	寺村	自然流下	1	20	1,938	250	0
114	玖珠町	中通	自然流下	1	20	2,056	300	0
115	玖珠町	錨田	自然流下	1	18	1,891	250	0
116	玖珠町	綾垣	配水池なし	0	0	6,641	0	1,353
	玖珠町	計 9 事業		9	227	26,569	6,739	2,264
	県合計	116 事業	—	321	25,722	1,147,579	91,709	148,316

配水管 (m)	料金体系	基本水量 (m ³)	基本料金 (円)	超過料金 (円)	メーター使用量 (円)	10m ³ 当たり使用量 (円)	事業 番号
907,554	—	—	(平均) 913	(平均) 117	(平均) 4	(平均) 1,196	合計
69,877	用途	10	1,320	170	0	1,320	80
35,342	用途	10	1,320	170	0	1,320	81
14,059	用途	10	1,320	170	0	1,320	82
4,615	単一	10	1,500	10	0	1,500	83
8,149	用途	10	1,320	170	0	1,320	84
4,500	単一	6	700	100	0	1,100	85
0	単一	8	600	50	0	700	86
6,307	単一	5	700	100	0	1,200	87
11,499	用途	10	930	100	0	930	88
3,367	定額	0	930	0	0	930	89
3,715	用途	10	930	100	0	930	90
9,360	用途	10	930	100	0	930	91
170,790			(平均) 1,042	(平均) 103	(平均) 0	(平均) 1,125	
890	定額	0	833	0	0	833	92
7,327	単一	200	3,000	5	0	150	93
5,493	単一	15	1,000	50	0	1,000	94
1,175	単一	0	1,500	40	0	1,900	95
3,408	単一	0	500	60	0	1,100	96
6,080	単一	0	400	70	0	1,100	97
24,373			(平均) 1,206	(平均) 38	(平均) 0	(平均) 1,014	
17,440	用途	6	990	220	55	1,930	98
17,440			(平均) 990	(平均) 220	(平均) 55	(平均) 1,930	
71,387	口径	10	1,380	240	100	1,480	99
1,676	定額	0	600	0	0	600	100
1,300	定額	0	1,145	0	0	1,145	101
1,300	定額	0	1,000	0	0	1,000	102
2,185	定額	0	166	0	0	166	103
975	単一	10	1,000	10	0	1,000	104
2,137	定額	0	225	0	0	225	105
1,427	定額	0	417	0	0	417	106
2,387	用途	10	2,000	40	0	2,000	107
84,774			(平均) 881	(平均) 32	(平均) 11	(平均) 893	
2,291	単一	10	150	15	0	150	108
1,560	単一	10	150	15	0	150	109
1,249	単一	10	710	80	0	710	110
919	単一	10	630	50	0	630	111
1,174	単一	10	710	80	0	710	112
1,688	定額	0	600	0	0	600	113
1,756	定額	0	550	0	0	550	114
1,641	定額	0	1,000	0	0	1,000	115
5,288	用途	8	1,430	220	0	1,870	116
17,566			(平均) 659	(平均) 51	(平均) 0	(平均) 708	
907,554	—	—	(平均) 913	(平均) 117	(平均) 4	(平均) 1,196	

(3)簡易水道

⑥-1 取水量・浄水量・給水量及び水質検査実施状況

事業 番号	簡易水道名称		計画1日 最大取水量 (m ³)	年間 取水量 (m ³)	浄水能力 (公称能力) (m ³)	年間 浄水量 (m ³)	計画1日 最大給水量 (m ³)
			27,636	5,605,421	23,832	5,047,725	26,180
1	大分市	森ノ木	35	10,674	30	10,674	30
2	大分市	上竹中	55	15,065	60	15,065	55
	大分市	計 2 事業	90	25,739	90	25,739	85
3	中津市	下田口	64	18,163	36	18,163	64
	中津市	計 1 事業	64	18,163	36	18,163	64
4	日田市	石松地区	177	45,679	177	45,679	177
5	日田市	関地区	106	15,667	106	15,667	106
6	日田市	尾当地区	44	6,041	44	6,041	44
7	日田市	北友田地区	145	46,682	145	46,682	145
8	日田市	杷木山地区	25	7,850	25	7,850	25
9	日田市	川崎地区	30	6,096	30	6,096	30
10	日田市	祝原地区	51	4,663	51	4,663	51
11	日田市	元宮地区	38	9,147	38	9,147	38
12	日田市	串川二丁目地区	24	4,682	24	4,682	24
13	日田市	日の本地区	61	7,822	61	7,822	61
14	日田市	荒平地区	37	5,549	61	5,549	37
15	日田市	北部地区	536	70,920	536	70,920	536
16	日田市	八幡地区	51	6,223	51	6,223	51
17	日田市	山田地区	97	10,373	97	10,373	97
18	日田市	緑町地区	90	8,320	90	8,320	90
19	日田市	殿町地区	36	3,982	36	3,982	36
20	日田市	大野本村地区	111	19,665	111	19,665	111
21	日田市	出野星弘地区	50	8,568	50	8,568	50
22	日田市	赤石地区	282	23,240	282	23,240	282
23	日田市	浦方地区	61	7,821	61	7,821	61
24	日田市	下方地区	52	6,686	52	6,686	52
25	日田市	鯛生地区	40	3,553	40	3,553	40
26	日田市	市ノ瀬地区	32	3,437	32	3,437	32
27	日田市	栃野地区	256	53,916	256	53,916	256
28	日田市	野田地区	40	4,365	40	4,365	40
29	日田市	都留・川原地区	170	48,492	170	48,492	170
30	日田市	葉迫・畑中地区	38	7,015	38	7,015	38
31	日田市	小平・小川原地区	109	33,171	109	33,171	109
32	日田市	雉谷地区	85	26,101	85	26,101	85
33	日田市	浦地区	28	4,049	28	4,049	28
34	日田市	笹野地区	75	3,338	75	3,338	75
35	日田市	若林・片仁田地区	30	7,433	30	7,433	30
36	日田市	白草地区	62	5,340	62	5,340	62
37	日田市	中央	761	202,729	761	202,729	761
38	日田市	鎌手・小五馬	143	23,402	143	23,402	143
39	日田市	天ヶ瀬	1,300	216,602	1,300	216,602	1,300
40	日田市	高塚	150	36,245	150	36,245	150

年間 給水量 (m ³)	実績1日 最大給水量 (m ³)	実績1日 平均給水量 (m ³)	水質検査実施機関			事業 番号
			毎日項目	毎月項目	全項目	
4,559,670	19,698	12,492	—	—	—	合計
10,674	30	29	自己検査	指定検査機関	指定検査機関	1
15,065	55	41	自己検査	指定検査機関	指定検査機関	2
25,739	85	71				
18,163	53	50	自己検査	指定検査機関	指定検査機関	3
18,163	53	50				
45,679	178	125	自己検査	指定検査機関	指定検査機関	4
15,667	57	43	自己検査	指定検査機関	指定検査機関	5
6,041	25	17	自己検査	指定検査機関	指定検査機関	6
46,682	145	128	自己検査	指定検査機関	指定検査機関	7
7,850	25	22	自己検査	指定検査機関	指定検査機関	8
6,096	24	17	自己検査	指定検査機関	指定検査機関	9
4,663	18	13	自己検査	指定検査機関	指定検査機関	10
9,147	35	25	自己検査	指定検査機関	指定検査機関	11
4,682	24	13	自己検査	指定検査機関	指定検査機関	12
7,822	38	21	自己検査	指定検査機関	指定検査機関	13
5,549	24	15	自己検査	指定検査機関	指定検査機関	14
70,920	225	194	自己検査	指定検査機関	指定検査機関	15
6,223	29	17	自己検査	指定検査機関	指定検査機関	16
10,373	48	28	自己検査	指定検査機関	指定検査機関	17
8,320	44	23	自己検査	指定検査機関	指定検査機関	18
3,982	25	11	自己検査	指定検査機関	指定検査機関	19
19,665	101	54	自己検査	指定検査機関	指定検査機関	20
8,568	48	23	自己検査	指定検査機関	指定検査機関	21
23,240	236	64	自己検査	指定検査機関	指定検査機関	22
7,821	32	21	自己検査	指定検査機関	指定検査機関	23
6,686	34	18	自己検査	指定検査機関	指定検査機関	24
3,553	26	10	自己検査	指定検査機関	指定検査機関	25
3,437	42	9	自己検査	指定検査機関	指定検査機関	26
44,660	202	122	自己検査	指定検査機関	指定検査機関	27
4,365	16	12	自己検査	指定検査機関	指定検査機関	28
48,492	244	133	自己検査	指定検査機関	指定検査機関	29
7,015	96	19	自己検査	指定検査機関	指定検査機関	30
33,171	100	91	自己検査	指定検査機関	指定検査機関	31
15,036	42	41	自己検査	指定検査機関	指定検査機関	32
4,049	12	11	自己検査	指定検査機関	指定検査機関	33
3,338	98	9	自己検査	指定検査機関	指定検査機関	34
7,433	98	20	自己検査	指定検査機関	指定検査機関	35
5,340	15	15	自己検査	指定検査機関	指定検査機関	36
202,729	761	555	自己検査	指定検査機関	指定検査機関	37
23,402	95	64	自己検査	指定検査機関	指定検査機関	38
216,602	688	593	自己検査	指定検査機関	指定検査機関	39
36,245	131	99	自己検査	指定検査機関	指定検査機関	40

(3)簡易水道

⑥-2 取水量・浄水量・給水量及び水質検査実施状況

事業番号	簡易水道名称		計画1日最大取水量 (m ³)	年間取水量 (m ³)	浄水能力 (公称能力) (m ³)	年間浄水量 (m ³)	計画1日最大給水量 (m ³)
合計			27,636	5,605,421	23,832	5,047,725	26,180
41	日田市	女子畑	339	80,509	339	80,509	339
42	日田市	中川	212	32,509	212	32,509	212
43	日田市	本城1	50	7,442	50	7,442	50
44	日田市	五馬本村	106	12,693	106	12,693	106
45	日田市	近原・見折谷	55	14,613	61	14,613	55
46	日田市	合田	78	16,252	78	16,252	78
47	日田市	尾戸・宮園	35	7,995	0	7,995	35
48	日田市	出口3番組	32	8,120	32	8,120	32
	日田市	計 45 事業	6,330	1,184,997	6,325	1,184,997	6,330
49	臼杵市	高山	429	10,658	0	10,658	390
50	臼杵市	武山	104	13,246	104	13,246	104
51	臼杵市	東神野	68	8,540	104	8,540	68
52	臼杵市	中臼杵	265	56,686	120	56,686	265
53	臼杵市	乙見	63	11,352	63	11,352	63
54	臼杵市	南野津	300	65,043	300	65,043	300
	臼杵市	計 6 事業	1,229	165,525	691	165,525	1,190
55	津久見市	保戸島・四浦東地区	616	65,438	560	63,881	560
56	津久見市	平岩	18	6,550	18	6,400	18
	津久見市	計 2 事業	634	71,988	578	70,281	578
57	竹田市	泉水	106	14,811	106	14,811	106
58	竹田市	妙見瀬ノ口	160	15,272	159	15,272	160
59	竹田市	下片ヶ瀬	99	9,270	99	9,270	99
60	竹田市	戸上	141	13,146	141	13,146	141
61	竹田市	松本	235	45,231	235	45,231	235
62	竹田市	倉木	26	8,232	26	8,232	26
63	竹田市	菅生	117	40,872	117	40,872	117
64	竹田市	城原	75	15,260	75	15,260	75
65	竹田市	荻	2,300	297,122	2,428	297,122	2,300
66	竹田市	久住	998	93,617	677	93,617	550
67	竹田市	都野	825	83,341	0	83,341	550
68	竹田市	白丹	121	21,302	110	21,302	110
69	竹田市	直入中央	685	118,112	685	118,112	685
70	竹田市	神堤水道組合	32	6,511	32	6,511	32
	竹田市	計 14 事業	5,920	782,099	4,890	782,099	5,186
71	杵築市	俣水	125	13,125	108	13,125	125
72	杵築市	豊洋	387	91,380	374	91,380	374
73	杵築市	守江	497	78,213	50	78,213	246
74	杵築市	山浦	655	79,658	655	79,658	655
75	杵築市	久木野尾	456	48,746	655	48,746	456
76	杵築市	向野	145	36,125	145	36,125	145
	杵築市	計 6 事業	2,265	347,247	1,987	347,247	2,001
77	豊後大野市	川辺	138	24,000	138	24,000	138
78	豊後大野市	上自在	85	13,200	85	13,200	85
79	豊後大野市	朝地	76	24,705	100	24,705	76
	豊後大野市	計 3 事業	299	61,905	323	61,905	299

年間 給水量 (m ³)	実績1日 最大給水量 (m ³)	実績1日 平均給水量 (m ³)	水質検査実施機関			事業 番号
			毎日項目	毎月項目	全項目	
4,559,670	19,698	12,492	—	—	—	合計
80,509	255	221	自己検査	指定検査機関	指定検査機関	41
32,509	95	89	自己検査	指定検査機関	指定検査機関	42
7,442	24	20	自己検査	指定検査機関	指定検査機関	43
12,693	43	35	自己検査	指定検査機関	指定検査機関	44
14,613	46	40	自己検査	指定検査機関	指定検査機関	45
16,252	51	45	自己検査	指定検査機関	指定検査機関	46
7,995	28	22	自己検査	指定検査機関	指定検査機関	47
8,120	32	22	自己検査	指定検査機関	指定検査機関	48
1,164,676	4,655	3,191				
10,658	74	29	自己検査	指定検査機関	指定検査機関	49
13,246	38	36	自己検査	指定検査機関	指定検査機関	50
6,627	54	18	自己検査	指定検査機関	指定検査機関	51
51,084	221	140	自己検査	指定検査機関	指定検査機関	52
11,352	34	31	自己検査	指定検査機関	指定検査機関	53
55,178	215	151	自己検査	指定検査機関	指定検査機関	54
148,145	636	406				
61,881	229	170	自己検査	指定検査機関	指定検査機関	55
6,250	18	17	自己検査	指定検査機関	指定検査機関	56
68,131	247	187				
14,811	106	41	自己検査	指定検査機関	指定検査機関	57
15,272	74	42	自己検査	指定検査機関	指定検査機関	58
9,270	47	25	自己検査	指定検査機関	指定検査機関	59
13,146	55	36	自己検査	指定検査機関	指定検査機関	60
45,231	132	124	自己検査	指定検査機関	指定検査機関	61
8,232	24	23	自己検査	指定検査機関	指定検査機関	62
40,872	117	112	自己検査	指定検査機関	指定検査機関	63
15,260	42	42	自己検査	指定検査機関	指定検査機関	64
297,122	1,556	814	自己検査	指定検査機関	指定検査機関	65
93,617	490	256	自己検査	指定検査機関	指定検査機関	66
83,341	550	228	自己検査	指定検査機関	指定検査機関	67
21,302	121	58	自己検査	指定検査機関	指定検査機関	68
118,112	520	324	自己検査	指定検査機関	指定検査機関	69
6,511	30	18	自己検査	指定検査機関	指定検査機関	70
782,099	3,864	2,143				
13,125	55	36	自己検査	指定検査機関	指定検査機関	71
91,380	265	250	自己検査	指定検査機関	指定検査機関	72
78,213	272	214	自己検査	指定検査機関	指定検査機関	73
79,658	370	218	自己検査	指定検査機関	指定検査機関	74
48,746	480	134	自己検査	指定検査機関	指定検査機関	75
36,125	141	99	自己検査	指定検査機関	指定検査機関	76
347,247	1,583	951				
24,000	91	66	自己検査	指定検査機関	指定検査機関	77
13,200	40	36	自己検査	指定検査機関	指定検査機関	78
24,705	76	68	自己検査	指定検査機関	指定検査機関	79
61,905	207	170				

(3)簡易水道

⑥-3 取水・浄水・給水及び水質検査実施状況

事業 番号	簡易水道名称		計画1日 最大取水量 (m ³)	年間 取水量 (m ³)	浄水能力 (公称能力) (m ³)	年間 浄水量 (m ³)	計画1日 最大給水量 (m ³)
			27,636	5,605,421	23,832	5,047,725	26,180
80	由布市	庄内	2,899	853,000	1,500	612,002	2,899
81	由布市	東部	1,167	350,000	1,500	226,980	1,100
82	由布市	阿蘇野	209	50,000	190	16,495	190
83	由布市	櫛木	44	16,050	44	15,300	44
84	由布市	直野内山	43	7,625	43	6,698	43
85	由布市	時松	109	7,920	44	7,920	109
86	由布市	朴木	81	15,500	81	15,500	81
87	由布市	田代	33	8,430	200	8,430	33
88	由布市	湯平	850	153,476	590	153,476	850
89	由布市	若杉	36	11,611	36	11,611	36
90	由布市	下津々良	50	8,984	36	8,984	50
91	由布市	塚原	450	43,418	200	43,418	450
	由布市	計 12 事業	5,971	1,526,014	4,464	1,126,814	5,885
92	国東市	櫛海	120	4,993	49	4,993	49
93	国東市	千灯	23	4,314	23	4,314	23
94	国東市	櫛来	100	20,757	90	20,757	90
95	国東市	向田浜	36	3,016	36	3,016	36
96	国東市	来浦浜	76	15,105	76	15,105	76
97	国東市	来浦中央	92	25,280	92	14,775	92
	国東市	計 6 事業	447	73,465	366	62,960	366
98	姫島村	姫島村	1,760	381,074	1,600	252,704	1,600
	姫島村	計 1 事業	1,760	381,074	1,600	252,704	1,600
99	九重町	統合	1,930	781,480	1,930	775,802	1,930
100	九重町	串野	65	23,725	35	23,725	65
101	九重町	粟野	59	17,452	35	17,452	59
102	九重町	湯坪	33	12,045	33	12,045	33
103	九重町	日向	16	5,840	16	5,840	16
104	九重町	宝泉寺	45	16,425	45	16,425	45
105	九重町	滝上	36	13,140	36	13,140	36
106	九重町	須久保	23	8,395	23	8,395	23
107	九重町	筋湯	48	17,520	48	17,520	48
	九重町	計 9 事業	2,255	896,022	2,201	890,344	2,255
108	玖珠町	小野原	40	4,702	39	4,272	39
109	玖珠町	日出生本村	41	8,930	41	8,930	41
110	玖珠町	内河野	69	9,326	44	9,326	44
111	玖珠町	木牟田	28	7,507	26	7,507	26
112	玖珠町	代太郎	38	8,237	35	8,237	35
113	玖珠町	寺村	47	12,274	47	10,225	47
114	玖珠町	中通	29	6,345	29	5,712	29
115	玖珠町	錨田	20	6,073	20	4,738	20
116	玖珠町	綾垣	60	7,789	0	0	60
	玖珠町	計 9 事業	372	71,183	281	58,947	341
	県合計	116 事業	27,636	5,605,421	23,832	5,047,725	26,180

年間 給水量 (m ³)	実績1日 最大給水量 (m ³)	実績1日 平均給水量 (m ³)	水質検査実施機関			事業 番号
			毎日項目	毎月項目	全項目	
4,559,670	19,698	12,492	—	—	—	合計
610,907	2,534	1,674	自己検査	指定検査機関	指定検査機関	80
226,979	883	622	自己検査	指定検査機関	指定検査機関	81
16,494	87	45	自己検査	指定検査機関	指定検査機関	82
15,300	44	42	自己検査	指定検査機関	指定検査機関	83
5,840	29	16	自己検査	指定検査機関	指定検査機関	84
7,920	30	22	自己検査	指定検査機関	指定検査機関	85
15,500	46	42	自己検査	指定検査機関	指定検査機関	86
8,430	25	23	自己検査	指定検査機関	指定検査機関	87
148,397	713	407	自己検査	指定検査機関	指定検査機関	88
11,611	110	32	自己検査	指定検査機関	指定検査機関	89
8,984	38	25	自己検査	指定検査機関	指定検査機関	90
43,418	240	119	自己検査	指定検査機関	指定検査機関	91
1,119,780	4,779	3,068				
4,993	15	14	自己検査	指定検査機関	指定検査機関	92
4,314	12	12	自己検査	指定検査機関	指定検査機関	93
20,757	57	57	自己検査	指定検査機関	指定検査機関	94
3,000	15	8	自己検査	指定検査機関	指定検査機関	95
15,105	70	41	自己検査	指定検査機関	指定検査機関	96
14,775	41	40	自己検査	指定検査機関	指定検査機関	97
62,944	210	172				
222,265	873	609	自己検査	指定検査機関	指定検査機関	98
222,265	873	609				
373,524	1,930	1,023	自己検査	指定検査機関	指定検査機関	99
18,834	52	52	自己検査	指定検査機関	指定検査機関	100
17,452	48	48	自己検査	指定検査機関	指定検査機関	101
7,157	20	20	自己検査	指定検査機関	指定検査機関	102
5,840	16	16	自己検査	指定検査機関	指定検査機関	103
14,691	41	40	自己検査	指定検査機関	指定検査機関	104
13,140	36	36	自己検査	指定検査機関	指定検査機関	105
8,395	23	23	自己検査	指定検査機関	指定検査機関	106
12,807	36	35	自己検査	指定検査機関	指定検査機関	107
471,840	2,202	1,293				
4,272	39	12	自己検査	指定検査機関	指定検査機関	108
8,930	41	24	自己検査	指定検査機関	指定検査機関	109
9,326	44	26	自己検査	指定検査機関	指定検査機関	110
7,507	26	21	自己検査	指定検査機関	指定検査機関	111
8,237	35	23	自己検査	指定検査機関	指定検査機関	112
10,225	44	28	自己検査	指定検査機関	指定検査機関	113
5,712	25	16	自己検査	指定検査機関	指定検査機関	114
4,738	20	13	自己検査	指定検査機関	指定検査機関	115
7,789	30	21	自己検査	指定検査機関	指定検査機関	116
66,736	304	183				
4,559,670	19,698	12,492	—	—	—	

(4) 専用水道

(4)-1

番号	市町村名	施設設置者名	確年	認月	日	竣年	功月	給水区域の 上簡水の名称
1	大分市	清静園	S61.4.24			S61.4.1		大分市上水道
2	大分市	イオン高城ショッピングセンター	H15.3.14			H15.5.1		大分市上水道
3	大分市	豊の国健康ランド	H15.3.14			H2.6.1		大分市上水道
4	大分市	柞原の里	H15.3.14			H9.3.1		大分市上水道
5	大分市	社会福祉法人温寿会	H15.3.14					大分市上水道
6	大分市	介護老人保健施設陽光苑	H15.3.14			H2.7.1		大分市上水道
7	大分市	医療法人社団親和会	H15.3.14			H11.1.1		大分市上水道
8	大分市	佐藤病院	H15.3.14					大分市上水道
9	大分市	天心堂へつぎ病院	H15.3.14					大分市上水道
10	大分市	医療法人健裕会永富脳神経外科病院	H15.3.14					大分市上水道
11	大分市	ENEOS(株)大分製油所	H15.3.14			H8.4.1		大分市上水道
12	大分市	住化大分工場	H17.12.9					大分市上水道
13	大分市	大分石油化学コンビナート内	H18.10.20			S42.10.1		大分市上水道
14	大分市	日本製鉄大分製鉄所	H15.3.14					大分市上水道
15	大分市	大分センチュリーホテル	H14.12.17			H14.12.1		大分市上水道
16	大分市	大分県立病院	H15.4.15			H15.5.1		大分市上水道
17	大分市	パークプレイス大分	H15.7.30			H15.9.1		大分市上水道
18	大分市	トキハわさだタウン	H15.11.19			H15.12.1		大分市上水道
19	大分市	医療法人ライフサポート明和記念病院	H16.7.8			H16.8.1		大分市上水道
20	大分市	ビジネスホテル楽苑	H16.11.19			H16.12.1		大分市上水道
21	大分市	医療法人博光会塚川第一病院	H16.11.15			H16.12.1		大分市上水道
22	大分市	九州乳業	H14.10.25					大分市上水道
23	大分市	トキハ大分店	H17.3.28			H17.4.1		大分市上水道
24	大分市	医療法人青樹会リバーサイド病院	H17.7.12			H17.9.1		大分市上水道
25	大分市	大分三愛メディカルセンター	H17.6.28			H18.3.1		大分市上水道
26	大分市	明野アクロスタウン	H18.3.8			H18.4.1		大分市上水道
27	大分市	ジャパンセミコンダクター大分事業所	H18.3.13			H18.7.1		大分市上水道
28	大分市	明治清流苑	H18.4.26			H18.6.1		大分市上水道
29	大分市	井野辺病院	H18.8.18			H18.9.1		大分市上水道
30	大分市	フレスポ春日浦	H19.2.21			H19.3.1		大分市上水道
31	大分市	大分大学旦野原キャンパス	H19.3.23			H19.4.1		大分市上水道
32	大分市	大分赤十字病院	H19.5.11			H19.5.1		大分市上水道
33	大分市	岩田学園	H19.9.3			H19.9.1		大分市上水道
34	大分市	アルメイダ病院	H19.8.20			H19.10.1		大分市上水道
35	大分市	JR九州大分車両センター	H20.1.29			H20.1.1		大分市上水道
36	大分市	ホテルフォルツァ大分	H20.8.7			H20.8.1		大分市上水道
37	大分市	大分下郡病院	H20.9.25			H20.10.1		大分市上水道
38	大分市	社会医療法人 三愛会	H21.9.24			H21.10.1		大分市上水道
39	大分市	緑ヶ丘保養園	H22.5.7			H22.6.1		大分市上水道
40	大分市	医療法人光心会	H22.8.12			H22.10.1		大分市上水道
41	大分市	医療法人社団恵愛会大分中村病院	H22.10.29			H23.2.1		大分市上水道
42	大分市	OASISひろば21	H23.5.18			H23.6.15		大分市上水道
43	大分市	博愛病院	H24.5.16			H24.6.1		大分市上水道

確認時 給水人口 (人)	現在 給水人口 (人)	施設 能力 (m3/日)	職員数 (人)	原水の 種別	浄水施設の種別	施設の 専用兼 用の別	給水 状況	技術管理 者の設置	水質検査 機関名称
150	238	81	1	深井戸	消毒のみ	専用	良好	有	登録検査機関
0	0	111	6	深井戸・浄水受水	除鉄、除マン、膜ろ過	専用	良好	有	登録検査機関
0	0	1,000	1	深井戸・浄水受水	除鉄、除マン	専用	良好	有	登録検査機関
70	70	200	2	深井戸	急速ろ過	専用	良好	有	登録検査機関
120	0	60	1	深井戸・浄水受水	除鉄、除マン	専用	良好	有	登録検査機関
90	90	50	5	浅井戸・浄水受水	消毒のみ	専用	良好	有	登録検査機関
0	0	300	2	深井戸	除鉄、除マン、膜ろ過	専用	良好	有	登録検査機関
0	0	150	2	深井戸・浄水受水	除鉄、除マン	専用	良好	有	登録検査機関
0	0	105	5	浅井戸	除鉄、除マン	専用	良好	有	登録検査機関
0	0	130	2	深井戸	急速ろ過	専用	良好	有	登録検査機関
0	0	720	4	表流水	除鉄、除マン、膜ろ過	併用	良好	有	登録検査機関
0	0	2,100	31	表流水	膜ろ過	併用	良好	有	登録検査機関
0	0	1,440	50	表流水	急速ろ過、膜ろ過	併用	良好	有	登録検査機関
0	0	4,800	6	表流水	急速ろ過	併用	良好	有	登録検査機関
0	0	94	1	深井戸・浄水受水	除鉄、除マン、膜ろ過	専用	良好	有	登録検査機関
0	0	556	1	深井戸・浄水受水	除鉄、除マン、膜ろ過	専用	良好	有	登録検査機関
0	0	220	6	深井戸・浄水受水	除鉄、除マン、膜ろ過	専用	良好	有	登録検査機関
0	0	900	1	深井戸・浄水受水	除鉄、除マン、膜ろ過	専用	良好	有	登録検査機関
0	0	65	1	深井戸・浄水受水	急速ろ過	専用	良好	有	登録検査機関
0	0	115	1	浅井戸・浄水受水	除鉄、除マン、膜ろ過	専用	良好	有	登録検査機関
0	0	70	1	深井戸・浄水受水	除鉄、除マン、膜ろ過	専用	良好	有	登録検査機関
0	0	2,640	4	浅井戸・深井戸	消毒のみ	併用	良好	有	登録検査機関
0	0	600	1	深井戸・浄水受水	除鉄、除マン、膜ろ過	専用	良好	有	登録検査機関
0	0	198	3	深井戸・浄水受水	急速ろ過、除鉄、除マン	専用	良好	有	登録検査機関
0	0	220	6	深井戸・浄水受水	除鉄、除マン、膜ろ過	専用	良好	有	登録検査機関
0	0	365	1	深井戸・浄水受水	膜ろ過	専用	良好	有	登録検査機関
0	0	257	6	表流水・浄水受水	急速ろ過、膜ろ過	専用	良好	有	登録検査機関
150	84	36	3	深井戸・浄水受水	除鉄、除マン	専用	良好	有	登録検査機関
0	0	62	1	深井戸・浄水受水	急速ろ過、除鉄、除マン	専用	良好	有	登録検査機関
0	0	133	1	深井戸・浄水受水	除鉄、除マン、膜ろ過	専用	良好	有	登録検査機関
0	0	300	1	深井戸・浄水受水	除鉄、除マン、膜ろ過	専用	良好	有	登録検査機関
0	0	220	6	深井戸・浄水受水	除鉄、除マン、膜ろ過	専用	良好	有	登録検査機関
0	0	48	1	深井戸・浄水受水	除鉄、除マン、膜ろ過	専用	良好	有	登録検査機関
0	0	320	6	深井戸・浄水受水	除鉄、除マン、膜ろ過	専用	良好	有	登録検査機関
0	0	120	1	深井戸・浄水受水	除鉄、除マン、膜ろ過	併用	良好	有	登録検査機関
0	0	73	1	深井戸・浄水受水	除鉄、除マン、膜ろ過	専用	良好	有	登録検査機関
0	0	111	2	深井戸・浄水受水	除鉄、除マン、膜ろ過	専用	良好	有	登録検査機関
100	88	60	1	深井戸・浄水受水	除鉄、除マン	専用	良好	有	登録検査機関
370	0	69	3	深井戸・浄水受水	除鉄、除マン、膜ろ過	専用	良好	有	登録検査機関
37	37	60	1	深井戸・浄水受水	除鉄、除マン、膜ろ過	専用	良好	有	登録検査機関
0	0	137	1	深井戸・浄水受水	除鉄、除マン、膜ろ過	専用	良好	有	登録検査機関
0	0	258	1	深井戸・浄水受水	膜ろ過	専用	良好	有	登録検査機関
0	0	49	15	深井戸・浄水受水	急速ろ過、除鉄、除マン	専用	良好	有	登録検査機関

(4) 専用水道

(4)-2

番号	市町村名	設置者名	確年	認日	竣年	功月	給水区域の 上簡水の名称
44	大分市	レンブラントホテル大分	H24.6.8		H24.7.1		大分市上水道
45	大分市	三井E&Sホールディングス	H24.12.7		H25.2.1		大分市上水道
46	大分市	文理学園	H25.3.27		H25.4.19		大分市上水道
47	大分市	県民の森平成森林公園	H26.1.10		H26.3.24		大分市上水道
48	大分市	陽だまりの丘	H26.5.29		H26.10.22		大分市上水道
49	大分市	大分県医療生活協同組合大分健生病院	H26.10.28		H27.5.31		大分市上水道
50	大分市	JRおおいたシティ	H26.11.21		H26.12.15		大分市上水道
51	大分市	帆秋病院	H28.1.7		H28.3.7		大分市上水道
52	大分市	明野中央病院	H28.7.1		H28.12.20		大分市上水道
53	大分市	大分刑務所	H25.8.29		H26.5.1		大分市水道事業
	大分市 計	53 施設					
54	別府市	古賀原	H19.5.31		S58.3.1		
55	別府市	独立行政法人 国立病院機構別府医療センター	H24.10.22		H24.12.3		別府市上水道
56	別府市	陸上自衛隊別府駐屯地業務隊長、陸上自衛隊別府駐屯地	H20.3.14		H21.3.10		別府市上水道
57	別府市	㈱セントレジャー・オペレーションズ	H20.3.19				
58	別府市	平畑給水給湯センター(一橙園)	H14.10.3		S52.11.1		別府市上水道
59	別府市	ホテル清風 第一南館	H14.10.4		S48.7.1		別府市上水道
60	別府市	市立少年自然の家	H14.11.11		S54.4.1		
61	別府市	新別府病院	H14.10.7		H6.6.1		別府市上水道
62	別府市	ホテル 山水館	H16.5.12		H16.8.1		別府市上水道
63	別府市	農協共済別府リハビリテーションセンター	H21.7.21		H21.7.31		別府市上水道
64	別府市	潮騒の宿 晴海	H23.7.11		H23.8.4		別府市上水道
65	別府市	㈱亀の井ホテル・大分別府店	H23.10.26		H10.8.31		別府市上水道
66	別府市	㈱杉乃井ホテル	H24.9.24		H24.9.24		別府市上水道
67	別府市	ホテル白菊	H24.11.20		H24.11.20		別府市上水道
68	別府市	冷川水系(広域圏)	H25.3.28				
69	別府市	扇山グリーンハイツ	H25.3.1				別府市上水道
70	別府市	ホテル別府パストラル	H25.5.1		H25.9.24		別府市上水道
71	別府市	大分県厚生農業協同組合連合会	H28.5.18				別府市上水道
72	別府市	杜の湯リゾート	H30.8.31		H30.9.13		別府市上水道
	別府市 計	19 施設					
73	中津市	鎌城専用水道	H3.7.10		S56.2.1		
74	中津市	大貞病院	H16.9.15		S46.10.1		中津市上水道
75	中津市	TOTOサニテクノ(株)	S49.7.1		S49.11.1		中津市上水道
76	中津市	中津第一病院	H14.9.30		S63.10.1		中津市上水道
77	中津市	中津胃腸病院	H14.9.30		H1.6.1		中津市上水道
78	中津市	川島整形外科病院	H14.9.30		H5.9.1		中津市上水道
79	中津市	中津カントリークラブ	H14.9.30		S45.10.1		
80	中津市	(株)ヨロズ大分	H14.9.30		S51.7.1		中津市上水道
81	中津市	ルネサンスエレクトロニクス(株)大分工場	H14.11.29		H1.10.1		中津市上水道
82	中津市	ゆめタウン中津店	H14.12.5		H12.1.1		中津市上水道
83	中津市	ダイハツ九州(株)	H15.10.2		H16.3.1		中津市上水道
84	中津市	特別養護老人ホーム望菰荘	H25.2.27		H10.4.1		

確認時 給水人口 (人)	現在 給水人口 (人)	施設 能力 (m3/日)	職員数 (人)	原水の 種別	浄水施設の種別	施設の 専用兼 用の別	給水 状況	技術管理 者の設置	水質検査 機関名称
0	0	262	1	深井戸・浄水受水	除鉄、除マン、膜ろ過	専用	良好	有	登録検査機関
0	0	61	6	表流水・浄水受水	除鉄、除マン、膜ろ過	併用	良好	有	登録検査機関
0	0	75	6	深井戸・浄水受水	膜ろ過	専用	良好	有	登録検査機関
48	23	432	9	深井戸	消毒、その他	専用	良好	有	登録検査機関
153	132	576	1	深井戸・浄水受水	消毒のみ	専用	良好	有	登録検査機関
0	0	332	1	深井戸・浄水受水	除鉄、除マン、膜ろ過	専用	良好	有	登録検査機関
0	0	945	2	深井戸・浄水受水	除鉄、除マン、膜ろ過	専用	良好	有	登録検査機関
166	0	75	6	深井戸・浄水受水	除鉄、除マン、膜ろ過	専用	良好	有	登録検査機関
0	0	30	1	深井戸・浄水受水	急速ろ過、除鉄、除マン	専用	良好	有	登録検査機関
1,650	1,450	356	262	深井戸・浄水受水	急速ろ過、除鉄、除マン、膜ろ過	専用	良好	有	登録検査機関
3,104	2,212	22,747	491						
97	69	67	0	深井戸	消毒のみ	専用	良好	有	登録検査機関
284	207	1,200	0	深井戸・浄水受水	急速ろ過	専用	断減水	有	登録検査機関
0	0	0	2	浄水受水		併用	良好	有	登録検査機関
59	0	1,386	0	深井戸・湧水	消毒のみ	専用	良好	有	登録検査機関
405	230	165	0	深井戸	消毒のみ	専用	良好	有	登録検査機関
600	0	288	0	浄水受水		専用	良好	有	登録検査機関
232	0	62	0	深井戸	消毒のみ	専用	良好	有	登録検査機関
1,089	0	194	0	深井戸・浄水受水	除鉄、除マン	専用	良好	有	登録検査機関
463	0	90	0	深井戸・浄水受水	除鉄、除マン、膜ろ過	専用	良好	有	登録検査機関
180	196	150	0	浅井戸	急速ろ過、除マン	専用	良好	有	登録検査機関
400	0	230	0	深井戸・浄水受水	除鉄、除マン、膜ろ過	専用	良好	有	登録検査機関
2,251	0	472	0	深井戸・浄水受水	除鉄、除マン、膜ろ過	専用	良好	有	登録検査機関
3,000	0	3,814	0	表流水・浄水受水	急速ろ過	専用	良好	有	登録検査機関
0	0	313	0	深井戸・浄水受水	除鉄	専用	良好	有	登録検査機関
94	0	79	0	深井戸	消毒のみ	専用	良好	有	登録検査機関
348	419	97	0	深井戸	消毒のみ	専用	良好	有	登録検査機関
0	0	192	0	深井戸・浄水受水	除鉄、除マン、膜ろ過	専用	良好	有	登録検査機関
0	0	197	0	深井戸・浄水受水	急速ろ過	専用	良好	有	登録検査機関
0	0	43	0	深井戸	消毒のみ	専用	良好	有	登録検査機関
9,502	1,121	9,039	2						
155	104	187	1	深井戸	除鉄	併用	良好	有	登録検査機関
202	0	84	2	深井戸	消毒のみ	専用	良好	有	登録検査機関
1,000	0	1,980	2	深井戸	消毒のみ	専用	良好	有	登録検査機関
0	0	80	1	深井戸	除鉄	専用	良好	有	登録検査機関
0	0	150	1	深井戸	消毒のみ	専用	良好	有	登録検査機関
0	0	100	2	深井戸	消毒のみ	専用	良好	有	登録検査機関
0	0	150	1	深井戸	除鉄	専用	良好	有	登録検査機関
0	0	70	2	深井戸	消毒のみ	専用	良好	有	登録検査機関
0	0	77	8	深井戸	消毒のみ	専用	良好	有	登録検査機関
0	0	200	4	深井戸	急速ろ過	専用	良好	有	登録検査機関
204	0	580	15	深井戸	除マンガン	併用	良好	有	登録検査機関
70	80	71	2	深井戸	消毒のみ	専用	良好	有	登録検査機関

(4) 専用水道

(4)-3

番号	市町村名	設置者名	確年	認月	竣日	年	功月	給水区域の 上簡水の名称
85	中津市	イオンモール三光	H14.9.30				H8.12.1	
86	中津市	金色温泉	H14.11.28				H12.7.1	
87	中津市	三光中学校	H14.12.5				S54.4.1	
88	中津市	三光総合運動公園	H14.10.24				H10.4.1	
89	中津市	特別養護老人ホームやすらぎ荘	H14.9.30				S47.4.1	
90	中津市	グランプラザ中津ホテル	H28.2.5				H27.12.25	中津市上水道
91	中津市	社会福祉法人 直心会	H28.8.26				H20.4.8	
	中津市 計	19 施設						
92	日田市	松野専用水道	S34.3.31				S25.3.31	
93	日田市	上野公園病院専用水道	H14.9.25				H2.10.1	
94	日田市	大分友愛病院専用水道	H14.9.27				H11.5.1	日田市上水道
95	日田市	大河原病院専用水道	H14.9.30				H1.6.1	日田市上水道
96	日田市	社会福祉法人すぎのこ村ひばりヒルズ	H14.10.16					
97	日田市	サッポロビール(株)九州日田工場	H14.11.28				H12.1.1	
98	日田市	特別養護老人ホーム花月園	H16.3.18				H16.4.1	日田市上水道
99	日田市	特別養護老人ホーム中ノ島園	H16.8.12				H16.9.1	日田市上水道
100	日田市	みるきースパサンピレッジ	S33.10.31				S60.10.1	天瀬簡易水道
101	日田市	ひぜんや浄水場	H14.9.30				H4.12.1	
102	日田市	創価学会九州池田記念墓地公園	H15.9.30				H17.6.1	
103	日田市	介護老人ホームひた翠明館	H19.1.15				H19.3.1	
104	日田市	鯛生金山観光管理事務所	H18.11.13				S58.4.1	
105	日田市	松原地区	H15.3.6					
106	日田市	上野地区	H15.5.19					
107	日田市	オートボリス	H21.2.23				H21.3.4	
108	日田市	日田リハビリテーション病院	H21.5.11				H21.5.18	日田市上水道
109	日田市	日田中央病院	H23.9.9				H23.10.24	日田市上水道
110	日田市	済生会日田病院	H24.8.6				H24.9.14	日田市上水道
111	日田市	高度総合木材加工団地	H25.11.1					
112	日田市	大分県日田はぎの園	H28.4.28				H28.2.20	
113	日田市	奥日田温泉うめひびき	H29.11.22				H17.10.31	
	日田市 計	22 施設						
114	佐伯市	宇藤木	H14.9.30				S33.12.1	
115	佐伯市	川中	H24.11.28				S47.1.1	
116	佐伯市	医療法人慈恵会 西田病院	H27.6.8				H27.9.1	佐伯市水道事業
	佐伯市 計	3 施設						
117	臼杵市	臼杵市カントリークラブ	H14.12.27				S55.4.1	
118	臼杵市	医療法人末広白川病院	H14.12.27				H29.1.10	
	臼杵市 計	2 施設						
119	竹田市	小高野	S28.4.1				S28.4.1	
120	竹田市	養護老人ホーム悠々居	S14.9.30				S48.4.1	
121	竹田市	竹田市医師会病院	H16.9.3				H13.3.1	上水道
122	竹田市	レゾナイトクラブくじゅう	H14.10.11				H5.12.1	
123	竹田市	大久保病院	H2.10.12				H9.10.1	都野簡易水道
124	竹田市	久住高原ゴルフ倶楽部	H14.10.15				H9.7.1	

確認時 給水人口 (人)	現在 給水人口 (人)	施設 能力 (m3/日)	職員数 (人)	原水 の 別	浄水施設の種別	施設の 専用兼 用の別	給水 状況	技術管理 者の設置	水質検査 機関名称
0	0	464	1	深井戸	急速ろ過	専用	良好	有	登録検査機関
0	0	300	2	深井戸	除鉄	専用	良好	有	登録検査機関
0	0	47	4	深井戸	消毒のみ	専用	良好	有	登録検査機関
0	0	736	16	深井戸	消毒のみ	専用	良好	有	登録検査機関
160	120	57	5	深井戸	消毒のみ	専用	良好	有	登録検査機関
150	0	60	3	深井戸	消毒のみ	専用	良好	有	登録検査機関
300	0	61	1	深井戸	消毒のみ	専用	良好	有	登録検査機関
2,241	304	5,454	73						
250	120	38	1	深井戸	消毒のみ	専用	良好	有	登録検査機関
0	0	50	1	深井戸	消毒のみ	専用	良好	有	その他
0	0	86	1	深井戸	消毒のみ	専用	良好	有	登録検査機関
0	0	330	1	深井戸	消毒のみ	専用	良好	無	登録検査機関
0	0	16	1	深井戸	消毒のみ	専用	良好	有	その他
0	0	200	1	深井戸	膜ろ過	専用	良好	有	登録検査機関
85	120	39	1	深井戸	消毒のみ	専用	良好	有	その他
50	105	43	1	深井戸	消毒のみ	専用	良好	有	登録検査機関
0	0	23	1	湧水	消毒のみ	専用	良好	有	登録検査機関
0	0	300	1	深井戸	急速ろ過	専用	良好	有	その他
0	0	108	1	深井戸	消毒のみ	専用	良好	有	登録検査機関
87	90	30	1	深井戸	消毒のみ	専用	良好	無	登録検査機関
0	0	50	1	伏流水	消毒のみ	専用	良好	有	登録検査機関
97	70	39	1	深井戸	消毒のみ	専用	良好	有	登録検査機関
99	48	30	1	深井戸	消毒のみ	専用	良好	有	登録検査機関
0	0	1,460	1	深井戸	消毒のみ	専用	良好	有	登録検査機関
0	0	20	1	深井戸	消毒のみ	専用	良好	有	登録検査機関
0	0	32	1	深井戸	膜ろ過	併用	良好	有	登録検査機関
0	0	64	1	深井戸	膜ろ過	併用	良好	有	登録検査機関
0	0	32	1	深井戸	消毒のみ	併用	良好	有	登録検査機関
130	100	31	1	深井戸	消毒のみ	併用	良好	有	登録検査機関
234	0	100	1	深井戸	除マンガン	併用	良好	有	登録検査機関
1,032	653	3,122	22						
260	65	47	0	浅井戸	緩速ろ過	専用	良好	無	登録検査機関
93	71	28	0	湧水	簡易ろ過	専用	良好	無	登録検査機関
830	0	104	1	深井戸	急速ろ過	併用	良好	有	登録検査機関
1,183	136	179	1						
0	0	131	1	浅井戸	急速ろ過	専用	良好	有	登録検査機関
0	0	80	1	深井戸	除鉄	専用	良好	有	登録検査機関
0	0	211	2						
258	73	35	0	湧水	消毒のみ	専用	良好	有	登録検査機関
200	200	37	1	湧水	消毒のみ	専用	良好	有	登録検査機関
0	0	78	1	深井戸	消毒のみ	専用	良好	有	登録検査機関
0	0	62	1	深井戸	除鉄	専用	良好	有	登録検査機関
126	46	173	1	深井戸	消毒のみ	専用	良好	有	登録検査機関
0	0	144	1	深井戸	急速ろ過	専用	良好	有	登録検査機関

(4) 専用水道

(4)-4

番号	市町村名	設置者名	確年	認月	竣日	年	功月	給水区域の 上簡水の名称
125	竹田市	荻の里温泉	H14.11.5					荻簡易水道
126	竹田市	久住高原コテージオートビレッジ	H14.9.30					
	竹田市 計	8 施設						
127	豊後高田市	大分県立香々地青少年自然の家	H15.5.14		H12.3.1			
128	豊後高田市	真寿苑	H14.9.30		S53.4.1			
	豊後高田市 計	2 施設						
129	杵築市	西北新町水道組合	S27.1.1		S27.1.1			上水道
130	杵築市	清和病院	H4.11.11		H5.3.31			
131	杵築市	大分キャノンマテリアル	H27.8.20		H11.3.1			上水道
132	杵築市	特別養護老人ホーム心助園	H15.3.28		H15.4.3			上水道
133	杵築市	ロイヤルシティ別府湾杵築リゾート	H7.9.6		H7.10.15			上水道
134	杵築市	サニータウン杵築	H18.12.21		H19.1.16			
135	杵築市	特別養護老人ホーム菩提樹	H20.1.1		H20.1.1			上水道
136	杵築市	住吉浜リゾートパーク	H19.12.1		H19.12.1			
	杵築市 計	8 施設						
137	宇佐市	大分県糸口学園	H6.4.7		H6.9.1			宇佐市上水道
138	宇佐市	ケアハウス光	H14.10.1		H12.4.1			宇佐市上水道
139	宇佐市	宇佐胃腸病院	H14.10.15		H2.10.1			
140	宇佐市	Mr.Max宇佐店	H14.10.25		H12.12.1			宇佐市上水道
141	宇佐市	県立歴史博物館	H14.10.15					宇佐市上水道
142	宇佐市	九州アフリカライオン・サファリ 株式会社	H17.3.31		S51.5.1			
143	宇佐市	吉用学園(男子寮・本部)	H15.1.20		H4.3.3			宇佐市上水道
144	宇佐市	吉用学園(看護棟・幼稚園)	H15.1.20		H4.3.3			宇佐市上水道
145	宇佐市	大分県糸口厚生園	H26.3.26		H6.9.1			宇佐市上水道
146	宇佐市	大分県糸口第二厚生園	H27.6.18		H6.9.1			宇佐市上水道
	宇佐市 計	10 施設						
147	豊後大野市	菅生専用水道	S32.6.20		S32.9.1			豊後大野市上水道
148	豊後大野市	木野専用水道	S28.4.1		S29.12.1			
149	豊後大野市	長峰	S22.4.1		S22.7.1			
150	豊後大野市	大分県光明寮	H14.10.11		H14.10.11			豊後大野市上水道
151	豊後大野市	大分県立三重総合高等学校	H14.10.21		H14.10.21			豊後大野市上水道
152	豊後大野市	社会福祉法人偕生会	H14.9.30		H14.9.30			豊後大野市上水道
153	豊後大野市	KBツヅキ(株)大分工場	H2.9.30		H2.9.30			豊後大野市上水道
154	豊後大野市	紫雲荘	H18.2.20		H18.3.15			豊後大野市上水道
	豊後大野市 計	8 施設						
155	由布市	龍原専用水道	S32.3.31		S32.4.1			
156	由布市	湯布院厚生年金病院専用水道	S54.12.1		S55.1.1			湯布院町上水道
157	由布市	石松湯山専用水道	S27.4.1		S29.5.1			湯布院町上水道
158	由布市	陸上自衛隊湯布院駐屯地業務隊長、陸上自衛隊湯布院駐屯地	H18.5.31		H19.2.9			由布市上水道
159	由布市	別府の森ゴルフ倶楽部	H14.9.30		S49.11.1			
160	由布市	プライム・ヴィラ	H14.9.30		H14.4.1			
161	由布市	白心荘	H14.9.30		H11.4.1			湯布院町上水道
162	由布市	東急湯布高原別荘地	H14.9.30		S48.11.1			
163	由布市	柚富の郷彩岳庵	H14.9.30		H11.9.1			湯布院町上水道

確認時 給水人口 (人)	現在 給水人口 (人)	施設 能力 (m3/日)	職員数 (人)	原水 の 別	浄水施設の種別	施設の 専用兼 用の別	給水 状況	技術管理 者の設置	水質検査 機関名称
0	0	55	1	深井戸	消毒のみ	専用	良好	有	登録検査機関
0	0	148	1	深井戸	除マンガン	専用	良好	有	登録検査機関
584	319	733	7						
0	0	375	0	深井戸	消毒のみ	専用	良好	無	登録検査機関
165	79	41	0	深井戸	消毒のみ	専用	良好	有	登録検査機関
165	79	416	0						
650	150	150	3	伏流水	消毒のみ	専用	良好	有	登録検査機関
130	24	59	1	深井戸	消毒のみ	専用	良好	無	登録検査機関
1,600	413	160	3	深井戸	急速ろ過、除鉄、除マン、消毒	専用	良好	有	登録検査機関
80	80	40	1	深井戸	消毒のみ	専用	良好	有	登録検査機関
5,000	384	554	2	深井戸	除鉄、除マン、消毒、その他	専用	良好	有	登録検査機関
120	21	30	1	深井戸	消毒のみ	専用	良好	無	登録検査機関
91	91	36	1	深井戸	急速ろ過、除マン	専用	良好	有	登録検査機関
0	24	130	1	深井戸	急速ろ過、消毒	専用	良好	有	登録検査機関
7,671	1,187	1,159	13						
110	90	37	10	深井戸・浄水受水	除鉄	専用	良好	有	登録検査機関
50	62	34	14	深井戸	消毒のみ	専用	良好	無	登録検査機関
330	60	42	1	深井戸	消毒のみ	専用	良好	有	登録検査機関
0	90	132	1	深井戸	除鉄	専用	良好	無	その他
171	22	36	2	深井戸	消毒のみ	専用	良好	無	登録検査機関
1,300	104	500	6	表流水・湧水	緩速ろ過	併用	良好	無	登録検査機関
851	51	100	1	深井戸	消毒のみ	専用	良好	無	登録検査機関
390	379	39	1	深井戸	消毒のみ	専用	良好	無	登録検査機関
69	70	19	1	深井戸	除鉄	専用	良好	有	登録検査機関
70	70	50	5	深井戸・浄水受水	除マンガン	専用	良好	有	登録検査機関
3,341	998	989	42						
104	68	20	0	湧水	消毒のみ	専用	良好	無	登録検査機関
245	75	48	0	湧水	消毒のみ	専用	良好	無	登録検査機関
210	87	29	0	深井戸	消毒のみ	専用	良好	無	登録検査機関
87	94	15	0	深井戸	消毒のみ	専用	良好	有	登録検査機関
400	468	36	0	深井戸	消毒のみ	専用	良好	有	登録検査機関
110	213	33	0	深井戸	消毒のみ	専用	良好	有	登録検査機関
150	39	600	0	深井戸	除鉄	併用	良好	有	登録検査機関
160	301	80	0	浅井戸	消毒のみ	専用	良好	有	登録検査機関
1,466	1,345	861	0						
303	119	45	1	表流水	消毒のみ	専用	良好	無	登録検査機関
362	30	247	1	深井戸	消毒のみ	専用	良好	無	登録検査機関
860	1,128	65	1	湧水	消毒のみ	専用	良好	無	登録検査機関
0	0	0	2	湧水	膜ろ過	併用	良好	有	登録検査機関
0	0	720	1	深井戸	消毒のみ	専用	良好	有	登録検査機関
225	20	432	1	深井戸	消毒のみ	専用	良好	有	登録検査機関
135	61	41	1	浅井戸	消毒のみ	専用	良好	有	登録検査機関
0	43	2,200	1	湧水	消毒のみ	専用	良好	有	登録検査機関
0	0	60	1	深井戸	消毒のみ	専用	良好	有	登録検査機関

(4) 専用水道

(4)-5

番号	市町村名	設置者名	確年	認月	認日	竣年	功月	給水区域の上簡水の名称
164	由布市	リックスプリングヴァレー	H14.10.8			H5.1.1		
165	由布市	ゆふトピア	H15.2.10			H11.2.1		
166	由布市	湯布院ハーブガーデン	H14.12.16			H5.10.1		
167	由布市	ゆふいん七色の風	H15.3.12			S43.4.1		
168	由布市	湯布院分譲別荘地	S53.3.30			S53.3.1		
169	由布市	大分大学医学部	H21.6.5			H21.6.18		由布市挾間町上水道
	由布市 計		15 施設					
170	国東市	特別養護老人ホーム姫見苑	H25.4.1			S47.4.1		
171	国東市	国見病院	H14.10.5			H11.7.31		
172	国東市	櫛来海岸専用水道	H18.1.13			H18.3.15		
173	国東市	くにさきの郷	H17.3.24			H17.4.1		
174	国東市	国東市民病院	H15.7.15			S51.4.1		国東市上水道
	国東市 計		5 施設					
175	日出町	ハーモニーランド	H15.10.6					日出町上水道
176	日出町	ホテルソラージュ	H22.7.30			H22.8.10		日出町上水道
	日出町 計		2 施設					
177	九重町	木納水	S28.4.1					
178	九重町	田野中部	S33.9.4			S34.3.31		九重町統合
179	九重町	千町無田	S33.10.31			S33.12.1		
180	九重町	星生ホテル	H14.9.30			S54.4.29		
181	九重町	九重グリーンパーク	H17.10.14			S54.4.1		
182	九重町	奥郷	S34.6.15			S34.5.1		
183	九重町	橋の爪	S33.3.1			S33.3.1		
184	九重町	水分パーキング	H14.10.24			H14.10.24		
185	九重町	HOT LAGOON OITA	H28.3.18					
	九重町 計		9 施設					
186	玖珠町	大隈元組専用水道	S35.3.8			S35.2.1		
187	玖珠町	大野原専用水道	S35.3.18			S35.4.1		
188	玖珠町	花香専用水道	S29.7.12			S35.2.1		
189	玖珠町	陸上自衛隊湯布院駐屯地業務隊長、日出生台演習場	H16.10.27			H16.12.22		
190	玖珠町	陸上自衛隊玖珠駐屯地業務隊長、陸上自衛隊玖珠駐屯地	H19.6.15			H20.3.1		玖珠町上水道
	玖珠町 計		5 施設					
	合計		190 施設					

確認時 給水人口 (人)	現在 給水人口 (人)	施設 能力 (m3/日)	職員数 (人)	原水 の 別	浄水施設の種別	施設の 専用兼 用の別	給水 状況	技術管理 者の設置	水質検査 機関名称
700	0	216	1	深井戸	消毒のみ	専用	良好	有	登録検査機関
0	0	25	1	浅井戸	消毒のみ	専用	良好	有	登録検査機関
0	0	80	1	深井戸	消毒のみ	専用	良好	有	登録検査機関
0	0	270	1	深井戸	急速ろ過	専用	良好	有	登録検査機関
0	0	80	1	深井戸	消毒のみ	専用	良好	有	登録検査機関
92	42	700	1	深井戸・浄水受水	膜ろ過	専用	良好	有	登録検査機関
2,677	1,443	5,180	16						
205	50	81	0	深井戸	消毒のみ	専用	良好	有	登録検査機関
120	0	60	0	深井戸	消毒のみ	専用	良好	無	登録検査機関
0	0	55	0	深井戸	消毒のみ	専用	良好	無	登録検査機関
120	120	29	0	深井戸	除鉄、除マン、消毒	専用	良好	有	登録検査機関
770	0	157	0	深井戸	消毒のみ	併用	良好	有	登録検査機関
1,215	170	382	0						
0	0	1,000	1	浄水受水		専用	良好	有	登録検査機関
0	0	187	1	深井戸・浄水受水	消毒のみ	併用	良好	有	登録検査機関
0	0	1,187	2						
155	62	40	0	湧水	消毒のみ	専用	良好	無	登録検査機関
400	131	60	0	湧水	消毒のみ	専用	良好	無	登録検査機関
396	199	58	0	湧水	消毒のみ	専用	良好	無	登録検査機関
1	1	300	0	湧水	消毒のみ	専用	良好	無	登録検査機関
11	11	115	0	湧水	消毒のみ	併用	良好	無	登録検査機関
105	67	17	0	湧水	消毒のみ	専用	良好	無	登録検査機関
110	39	17	0	湧水	消毒のみ	専用	良好	無	登録検査機関
1	1	26	0	深井戸	消毒のみ	専用	良好	無	登録検査機関
0	0	186	0	深井戸	除鉄、除マン	併用	水質悪化	有	登録検査機関
1,179	511	819	0						
252	113	42	1	湧水	消毒のみ	専用	良好	無	登録検査機関
211	93	34	1	湧水	消毒のみ	専用	良好	無	登録検査機関
137	66	11	1	湧水	消毒のみ	専用	良好	無	登録検査機関
0	0	0	1	深井戸	消毒のみ	併用	良好	有	登録検査機関
0	0	0	1	浄水受水		併用	良好	有	登録検査機関
600	272	87	5						
35,960	10,750	52,565	676						

(5)給水施設

(5)-1

番号	市町村名	施設名	営 主 種 別	施 工 年 月	確認時 給水 人口 (人)	原水の 種別	浄水施設の 種別	計 画 給水量 (m ³ /日)	給水状況
1	大分市	門前	その他	S35.3	183	湧水	消毒のみ	30.0	良好
2	大分市	大塔	その他	S29.12	126	深井戸	消毒のみ	36.0	良好
	大分市計	2施設			309			66	
3	別府市	合棚	その他	S56.2	65	湧水	消毒のみ	9.7	良
4	別府市	白雲山荘	その他	S38.8	200	表流水	急速ろ過	536.0	未給水
5	別府市	大所	公営	H19.11	92	深井戸	急速	27.0	良
6	別府市	隠山	その他	S41.10	45	湧水	消毒のみ	60.0	良
7	別府市	鳥越	その他	S58.1	97	深井戸	消毒のみ	9.7	良
	別府市計	5施設			499			642	
8	中津市	山ノ下給水組合	その他	S34.4	100	深井戸	消毒のみ	25.0	良
9	中津市	東田口	その他	S35.5	178	湧水	緩速ろ過	26.5	良
10	中津市	町地区	公営	H6.3	87	深井戸	消毒のみ	48.1	良
11	中津市	西谷中地区	公営	H4.11	84	深井戸	消毒のみ	44.4	良
12	中津市	西谷上地区	公営	H4.11	66	深井戸	消毒のみ	50.0	良
13	中津市	アーバンハイツ曾木	公営	H7.2	94	深井戸	消毒のみ	24.4	良
14	中津市	浜田地区	公営	H9.5	92	深井戸	消毒のみ	21.6	良
15	中津市	小柿山	公営	S60.3	73	深井戸	消毒のみ	42.9	良
16	中津市	宮園	公営	S62.3	86	深井戸	消毒のみ	17.2	良
17	中津市	一ツ戸	公営	H8.3	75	深井戸	消毒のみ	20.2	良
18	中津市	長尾野	公営	S58.4	90	深井戸	消毒のみ	29.5	良
	中津市計	11施設			1,025			350	
19	日田市	柳野地区	公営	S55.5	100	深井戸	消毒のみ	42.0	良
20	日田市	月出山地区	公営	S63.11	61	深井戸	消毒のみ	15.7	良
21	日田市	三ノ宮町2丁目地区	公営	H6.8	87	深井戸	消毒のみ	26.0	良
22	日田市	釘原地区	その他	S39.3	90	深井戸	消毒のみ	20.0	良
23	日田市	はぎの園	公営	S58.10	84	分水	消毒のみ	21.0	良
24	日田市	朝日団地	その他	S59.12	72	深井戸	消毒のみ	14.4	良
25	日田市	大鶴地区	その他	S28.9	225	深井戸	消毒のみ	34.0	良
26	日田市	堂尾	その他	S38.8	96	湧水	消毒のみ	15.0	良
27	日田市	宮園	公営	H2.4	54	深井戸	消毒のみ	14.0	良
28	日田市	合鶴	公営	H9.3	63	表流水	緩(上向)	35.3	良
29	日田市	程野	公営	H5.4	73	表流水	消毒のみ	25.0	良
30	日田市	松の峠	その他	S43.8	85	湧水	消毒のみ	30.0	量不足
31	日田市	加峯	その他	S45.8	98	湧水	消毒のみ	19.6	良
32	日田市	高取	その他	S50.7	60	深井戸	消毒のみ	9.0	良
33	日田市	吾々路	その他	H6.3	95	深井戸	消毒のみ	23.8	良
34	日田市	中津尾	その他	H6.3	97	深井戸	消毒のみ	55.1	良
35	日田市	汗入場	その他	H6.3	50	深井戸	消毒のみ	41.2	良
36	日田市	久栄谷	その他	H6.3	87	深井戸	消毒のみ	43.7	良
37	日田市	湯山	その他	S39.8	60	湧水	消毒のみ	9.0	良
38	日田市	袋上村区	その他	S32.2	52	湧水	消毒のみ	7.9	良
39	日田市	竹の首	その他	S44.10	67	湧水	消毒のみ	10.3	良
40	日田市	見取	その他	S45.8	96	深井戸	消毒のみ	14.4	良
41	日田市	池の原	その他	S49.6	68	湧水	消毒のみ	13.6	良
42	日田市	栗宮八久保	その他	S56.4	83	湧水	消毒のみ	84.0	良
43	日田市	尾戸	その他	S31.10	92	湧水	消毒のみ	20.0	良
44	日田市	片峰地区	公営	S54.3	99	深井戸	消毒のみ	19.8	良
45	日田市	本城二地区	公営	H23.12.28	97	深井戸	消毒のみ	20.0	良
	日田市計	27施設			2,291			684	

(5)給水施設

(5)-2

番号	市町村名	施設名	営 主 種 別	施 工 年 月	確認時 給水 人口 (人)	原水の 種別	浄水施設の 種別	計 画 給水量 (m ³ /日)	給水状況
46	佐伯市	上浦大浜	公営	S33.5	80	湧水	緩速ろ過	15.0	良
47	佐伯市	本匠虫月	公営	S62.3	60	湧水	緩速ろ過	12.0	良
48	佐伯市	本匠上津川	公営	S62.2	92	表流水	緩速ろ過	23.0	良
49	佐伯市	佐伯大越	公営	H13.10	69	浅井戸	膜ろ過	32.3	良
	佐伯市計	4施設			301			82	
50	臼杵市	狭岡	その他	S34.9	78	湧水	消毒のみ	12.0	良
51	臼杵市	中ノ川	その他	H5.11	95	浅井戸	消毒のみ	23.8	良
52	臼杵市	川原内	その他	S32.3	93	湧水	消毒のみ	15.0	良
53	臼杵市	倉ノ尾	その他	S36.4	56	湧水	消毒のみ	14.0	良
54	臼杵市	坪江	その他	S41.11	90	湧水	消毒のみ	13.5	良
55	臼杵市	鳴川	その他	S46.9	90	表流水	緩速ろ過	13.5	良
56	臼杵市	下宮本	その他	S33.5	157	表流水	緩速ろ過	25.5	良
57	臼杵市	岩屋川	その他	S33.5	105	表流水	緩速ろ過	18.0	良
58	臼杵市	広原	その他	S32.5	205	浅井戸	消毒のみ	27.6	良
59	臼杵市	遠久原	その他	S11.12	70	湧水	消毒のみ	10.5	良
60	臼杵市	戸屋平	その他	S30.5	50	湧水	消毒のみ	7.5	良
61	臼杵市	本垣河内	その他	S31.11	70	湧水	消毒のみ	10.5	良
62	臼杵市	出羽	その他	S32.4	84	湧水	消毒のみ	12.6	良
63	臼杵市	立花	その他	S33.6	69	湧水	消毒のみ	16.0	良
64	臼杵市	上ノ口	その他	S34.4	70	湧水	消毒のみ	10.5	良
65	臼杵市	内平	その他	S31.2	86	湧水	消毒のみ	13.0	良
66	臼杵市	内河野	その他	S31.3	77	湧水	消毒のみ	11.5	良
67	臼杵市	菅無田	公営	H1.3	97	深井戸	消毒のみ	43.0	良
68	臼杵市	黒坂	公営	H2.5	83	湧水	消毒のみ	36.0	良
	臼杵市計	19施設			1,725			334	
69	津久見市	東畑	その他	S27.8	66	表流水	緩速ろ過	13.0	良
70	津久見市	葛畑	その他	S27.10	98	表流水	緩速ろ過	18.0	良
71	津久見市	大村	その他	S28.7	193	湧水	緩速ろ過	30.0	良
	津久見市計	3施設			357			61	
72	竹田市	長小野	その他	S29	82	湧水	消毒のみ	12.8	良
73	竹田市	岩本	その他	S30.10	99	湧水	消毒のみ	14.8	良
74	竹田市	紙漉	その他	S31	87	湧水	消毒のみ	13.2	良
75	竹田市	上今	その他	S34	84	深井戸	消毒のみ	12.9	良
76	竹田市	梅木	その他	S45.4	80	湧水	消毒のみ	16.0	良
77	竹田市	神高	その他	S45.6	98	湧水	消毒のみ	24.4	良
78	竹田市	森屋	その他	S51.1	73	深井戸	消毒のみ	15.0	良
79	竹田市	久保	その他	S53.8	66	湧水	消毒のみ	42.2	良
80	竹田市	上折立	その他	S53.10	85	湧水	消毒のみ	20.0	良
81	竹田市	志土知	その他	S55.1	96	湧水	消毒のみ	48.1	良
82	竹田市	吉初	その他	S36.6	75	湧水	消毒のみ	15.0	良
83	竹田市	穴井迫	その他	S59.3	75	湧水	消毒のみ	15.0	良
84	竹田市	楠野	その他	S34.12	105	湧水	消毒のみ	32.0	良
85	竹田市	炭竈	その他	S27.10	160	湧水	消毒のみ	24.0	良
86	竹田市	原山	その他	S29	189	深井戸	消毒のみ	30.0	良
87	竹田市	上片ヶ瀬	その他	S32.10	163	湧水	消毒のみ	43.0	良
88	竹田市	小川	その他	S31.3	280	湧水	消毒のみ	38.4	良
89	竹田市	徳の尾	その他	S34.3	57	湧水	消毒のみ	12.0	良
90	竹田市	巢原	その他	S33.7	54	湧水	消毒のみ	8.1	良
91	竹田市	皆ヶ瀬	その他	S36.3	83	湧水	消毒のみ	12.6	良

(5)給水施設

(5)-3

番号	市町村名	施設名	営 主 種 別	施 工 年 月	確認時 給水 人口 (人)	原水の 種別	浄水施設の 種別	計 画 給水量 (m ³ /日)	給水状況
92	竹田市	境川	その他	S35.3	90	湧水	消毒のみ	13.5	良
93	竹田市	小倉	その他	S44.12	90	湧水	消毒のみ	14.0	良
94	竹田市	寺原	その他	H11.11	70	湧水	消毒のみ	10.5	良
95	竹田市	丸山	その他	S51.3	83	湧水	消毒のみ	12.5	良
96	竹田市	荻の迫	その他	S40.12	88	湧水	消毒のみ	13.2	良
97	竹田市	青柳	その他	S42.5	76	湧水	消毒のみ	11.4	良
98	竹田市	神馬	その他	S41.7	95	湧水	消毒のみ	14.3	良
99	竹田市	石田	その他	S34.4	69	湧水	消毒のみ	24.0	良
100	竹田市	市・石田	その他	S46.3	96	湧水	消毒のみ	14.4	良
101	竹田市	石原	その他	H8.4	80	湧水	消毒のみ	12.0	良
102	竹田市	有氏・湯ノ上	その他	S36.4	95	湧水	消毒のみ	14.3	良
103	竹田市	桑木山崎	その他	S35.3	60	湧水	消毒のみ	10.0	良
104	竹田市	社家	その他	S35.2	77	湧水	消毒のみ	13.0	良
105	竹田市	長野	その他	S37.7	86	湧水	消毒のみ	15.0	良
106	竹田市	長湯	その他	S38.10	98	湧水	消毒のみ	15.0	良
107	竹田市	久保	その他	S40.10	59	深井戸	消毒のみ	15.0	良
108	竹田市	下迫	その他	S42.10	62	深井戸	消毒のみ	9.3	良
109	竹田市	須郷	その他	S55.1	50	深井戸	消毒のみ	10.0	良
竹田市計		38施設			3,515			691	
110	豊後高田市	佐古団地	公営	H9.3	55	深井戸	消毒のみ	16.0	良
111	豊後高田市	中平地区	その他	H20.3	77	深井戸	消毒のみ	20.5	良
豊後高田市計		2施設			132			37	
112	杵築市	新興第1水道組合	その他	S53.1	81	深井戸	消毒のみ	16.2	良
113	杵築市	藤川中尾	その他	S43.5	75	深井戸	消毒のみ	15.2	良
114	杵築市	熊野	その他	H5.4	50	深井戸	消毒のみ	7.5	良
115	杵築市	賀貫東西	その他	S62.4	91	深井戸	消毒のみ	13.5	良
116	杵築市	鹿倉	その他	S33.3	61	湧水	消毒のみ	9.2	良
117	杵築市	高平	その他	S36.12	88	湧水、深井戸	消毒のみ	13.5	良
118	杵築市	船部	その他	S48.3	80	深井戸	消毒のみ	12.0	良
119	杵築市	尾上	その他	S61.7	82	深井戸	消毒のみ	13.0	良
120	杵築市	大方平	その他	S48.3	75	深井戸	消毒のみ	11.2	良
121	杵築市	野辺	その他	S45.6	98	深井戸	消毒のみ	24.5	良
122	杵築市	美濃山	その他	S61.4	76	深井戸	消毒のみ	90.4	良
123	杵築市	豊栄	その他	S38.12	94	深井戸	緩速ろ過	15.0	良
124	杵築市	狩宿	その他	S50.6	83	深井戸	消毒のみ	13.0	良
125	杵築市	尾払	その他	S53.8	75	深井戸	緩速ろ過	20.0	良
126	杵築市	緑町ニュータウン	その他	H1.1	93	深井戸	消毒のみ	23.3	良
127	杵築市	上河内上	その他	S35.5	85	湧水	消毒のみ	11.0	良
128	杵築市	鍛冶屋坊	その他	S36.4	99	湧水	消毒のみ	15.0	良
129	杵築市	上河内下	その他	S41.7	64	湧水	消毒のみ	9.0	良
130	杵築市	松尾	その他	S41.9	99	湧水	消毒のみ	15.0	良
131	杵築市	上畑	その他	H5.2	94	深井戸	消毒のみ	23.5	良
132	杵築市	下村	その他	H5.3	97	深井戸	消毒のみ	24.3	良
133	杵築市	柚之迫・西岳	その他	H8.2	76	深井戸	除鉄・除マンガ	19.0	良
134	杵築市	津山	その他	S35.10	42	深井戸	消毒のみ	15.6	良
135	杵築市	瑞雲荘	公営	S56.4	54	深井戸	消毒のみ	15.6	良
136	杵築市	篠原	その他	H28.5.25	97	深井戸	消毒のみ	19.4	良
杵築市計		25施設			2,009			465	

(5)給水施設

(5)-4

番号	市町村名	施設名	営 業 種 別	施 工 年 月	確認時 給水 人口 (人)	原水の 種別	浄水施設の 種別	計 画 給水量 (m ³ /日)	給水状況
137	宇佐市	北宇佐	公営	S45.10	99	深井戸	消毒のみ	15.0	良
138	宇佐市	農業技術センター	その他	S41.10	220	深井戸	消毒のみ	58.3	良
139	宇佐市	台ノ原ニュータウン	その他	H11.4	96	深井戸	消毒のみ	47.1	良
140	宇佐市	十ヶ平	その他	S38.3	96	表流水	緩速ろ過	13.0	良
141	宇佐市	東椎屋	その他	S39.6	100	湧水	緩速ろ過	15.0	良
142	宇佐市	田平	その他	S33.10	75	湧水	消毒のみ	13.0	良
	宇佐市計	6施設			686			161	
143	豊後大野市	百枝第二	その他	S31.2	70	湧水	消毒のみ	10.5	良
144	豊後大野市	向野下組	その他	S31.10	85	深井戸	消毒のみ	12.7	良
145	豊後大野市	浅水	その他	S38.9	97	湧水	消毒のみ	14.5	良
146	豊後大野市	久原	公営	S53.3	75	湧水	消毒のみ	33.3	良
147	豊後大野市	中尾	その他	S52.7	84	深井戸	消毒のみ	16.0	良
148	豊後大野市	光明寮	その他	S53.6	84	深井戸	消毒のみ	18.9	良
149	豊後大野市	入北	公営	H1.9	89	表流水	緩(向上)	38.9	良
150	豊後大野市	百枝中西	その他	S31.1	54	湧水	消毒のみ	8.1	良
151	豊後大野市	上田原馬場	その他	S27.3	79	湧水	消毒のみ	17.7	良
152	豊後大野市	法泉庵	その他	S31.4	70	湧水	消毒のみ	10.5	良
153	豊後大野市	内山庵の園	その他	S37.1	67	湧水	消毒のみ	10.0	良
154	豊後大野市	芦刈	その他	S35.2	66	深井戸	消毒のみ	10.0	良
155	豊後大野市	増氏	その他	S30.8	54	湧水	消毒のみ	11.5	良
156	豊後大野市	上小坂	その他	S30.1	115	深井戸	消毒のみ	17.3	良
157	豊後大野市	下小坂地区	その他	S31.6	168	浅井戸	消毒のみ	25.2	良
158	豊後大野市	津留上	その他	S38.	51	湧水	消毒のみ	12.5	良
159	豊後大野市	宇田	その他	S33.	51	湧水	消毒のみ	15.0	良
160	豊後大野市	宇田枝下組	その他	S41.	52	湧水	消毒のみ	17.0	良
161	豊後大野市	宮迫	その他	S48.	78	深井戸	消毒のみ	20.0	良
162	豊後大野市	宮津留	その他	S27.4	113	湧水	消毒のみ	17.0	良
163	豊後大野市	中野	その他	S32.11	145	湧水	消毒のみ	21.8	良
164	豊後大野市	平	その他	S37.	50	深井戸、湧水	消毒のみ	7.5	良
165	豊後大野市	平治畑	その他	S33.9	75	湧水	消毒のみ	13.0	良
166	豊後大野市	上年野	その他	S35.9	80	湧水	消毒のみ	16.0	良
167	豊後大野市	小野	その他	S41.	92	湧水	消毒のみ	16.3	良
168	豊後大野市	榎木田	その他	S37.2	50	湧水	消毒のみ	18.0	良
169	豊後大野市	毛後屋	その他	S34.	83	湧水	消毒のみ	12.5	良
170	豊後大野市	温見	その他	S28.	167	湧水	消毒のみ	23.0	良
171	豊後大野市	白木・田尾崎	その他	H11.	180	深井戸	消毒のみ	32.4	良
172	豊後大野市	下ノ原	その他	S27.	53	深井戸	消毒のみ	12.8	良
173	豊後大野市	若宮	その他	S34.	98	深井戸	消毒のみ	13.2	良
174	豊後大野市	藤北	その他	H2.1	92	深井戸	消毒のみ	18.4	良
175	豊後大野市	辻区	その他	S37.7	139	湧水	消毒のみ	20.8	良
176	豊後大野市	北区	その他	S29.3	150	湧水	消毒のみ	22.5	良
177	豊後大野市	駒方	その他	S30.4	200	深井戸	消毒のみ	30.0	良
178	豊後大野市	中原台	その他	S37.10	132	深井戸	消毒のみ	19.8	良
	豊後大野市計	36施設			3,388			635	
179	由布市	寺小野	その他	S32	76	湧水	消毒のみ	10.0	良
180	由布市	迫	その他	S32	74	湧水	消毒のみ	10.0	良
181	由布市	栢ノ木	その他	S33.8	70	湧水	消毒のみ	10.2	良
182	由布市	山井畑	その他	S33.1	70	湧水	消毒のみ	13.3	良

(5)給水施設

(5)-5

番号	市町村名	施設名	営 業 種 別	施 工 年 月	確認時 給水 人口 (人)	原水の 種別	浄水施設の 種別	計 画 給水量 (m ³ /日)	給水状況
183	由布市	尾足	その他	S33.6	72	湧水	消毒のみ	10.0	良
184	由布市	日ヶ暮	その他	S33.9	71	湧水	消毒のみ	10.0	良
185	由布市	直山	その他	S36.1	55	湧水	消毒のみ	9.0	良
186	由布市	小ヶ倉水道組合	その他	S32.3	120	湧水	消毒のみ	16.5	良
187	由布市	長野	その他	S35.6	116	湧水	消毒のみ	17.4	良
188	由布市	上々瀨	その他	S32.3	120	湧水	消毒のみ	18.0	良
189	由布市	竹ノ中. 瀬口	その他	S33.4	286	湧水	消毒のみ	49.2	良
190	由布市	中尾. 宗寿寺	その他	S34.6	225	湧水	消毒のみ	37.5	良
191	由布市	大龍	その他	S32.9	180	湧水	消毒のみ	27.5	良
192	由布市	五ヶ瀬中部	その他	S31.9	130	湧水	消毒のみ	24.8	良
193	由布市	サンヒルズ挾間	その他	H12.4	365	深井戸	消毒のみ	91.3	良
194	由布市	小平	その他	S44.1	98	湧水	消毒のみ	14.7	良
195	由布市	塚原中	その他	S34.10	98	湧水	消毒のみ	18.7	良
196	由布市	山崎	その他	S34.5	56	湧水	消毒のみ	45.0	良
197	由布市	中依西	その他	S35.4	60	湧水	消毒のみ	9.0	良
198	由布市	平	その他	S37.3	60	湧水	消毒のみ	9.0	良
199	由布市	上津々良	その他	S39.10	83	湧水	消毒のみ	12.7	良
200	由布市	南由布駅前	その他	S47.10	70	表流水	緩速ろ過	20.0	良
201	由布市	茶屋の上団地	その他	S53.5	76	浅井戸	消毒のみ	34.2	良
202	由布市	桑屋	その他	S37.8	88	湧水	消毒のみ	22.0	良
203	由布市	共立倉庫湯布院別荘地	その他	S50.7	234	湧水	消毒のみ	35.1	良
204	由布市	合原分譲別荘地	その他	H 2.10	415	深井戸	消毒のみ	62.3	良
205	由布市	花合野	その他	S28.4	144	湧水	消毒のみ	18.0	良
206	由布市	塚原	その他	S35.3	122	湧水	消毒のみ	21.4	良
	由布市計	28施設			3,634			677	
207	国東市	古町	その他	S37.6	94	深井戸	消毒のみ	20.0	良
208	国東市	影	その他	S35.2	70	深井戸	消毒のみ	15.0	良
209	国東市	鏡石	その他	S37.9	89	深井戸	消毒のみ	12.0	良
210	国東市	新栄	その他	S30.6	91	伏流水	緩速ろ過	30.0	良
211	国東市	奈良原	その他	S49.6	92	深井戸	消毒のみ	15.3	良
212	国東市	北江陰平	その他	S50.12	90	深井戸	消毒のみ	13.8	良
213	国東市	行入	その他	S52.2	93	深井戸	消毒のみ	14.7	良
214	国東市	横山	その他	S53.12	91	深井戸	消毒のみ	18.2	良
215	国東市	下成仏	その他	S36.1	96	湧水	消毒のみ	15.9	良
216	国東市	中田陰平	その他	S36.9	98	伏流水	消毒のみ	15.7	良
217	国東市	末永地区	その他	S37.1	98	浅井戸	消毒のみ	15.0	良
218	国東市	えびす町	その他	S51.5	92	深井戸	消毒のみ	13.8	良
219	国東市	東小川	その他	S27.1	196	浅井戸	消毒のみ	30.0	良
220	国東市	西小川	その他	S28.4	112	浅井戸	消毒のみ	23.0	良
221	国東市	内迫	その他	H21.7	60	深井戸	消毒のみ	18.6	良
222	国東市	田中	その他	H27.5	50	深井戸	消毒のみ	21.0	良
	国東市計	16施設			1,512			292	
223	日出町	下川久保	その他	S32.2	95	深井戸	消毒のみ	15.0	良
224	日出町	薄尾	その他	S33.1	89	深井戸、浅井戸	消毒のみ	16.0	良
225	日出町	迎和	その他	S34.2	59	深井戸	消毒のみ	7.9	良
226	日出町	台	その他	S35.4	131	深井戸	消毒のみ	237.6	良
227	日出町	照川団地	その他	S51.3	248	深井戸	消毒のみ	0.0	未給水
	日出町計	5施設			622			277	
228	九重町	田中	その他	S29.4	135	湧水	消毒のみ	20.0	良
229	九重町	宝泉寺	その他	S28	95	湧水	消毒のみ	14.2	良
230	九重町	神田迫	その他	S30	77	湧水	消毒のみ	13.2	良

(5)給水施設

(5)-6

番号	市町村名	施設名	経営主体別	施工年月	確認時給水人口(人)	原水の種別	浄水施設の種別	計画給水量(m ³ /日)	給水状況
231	九重町	栃木	その他	S31.11	61	湧水	消毒のみ	9.2	良
232	九重町	奥郷	その他	S34.5	105	湧水	消毒のみ	16.5	良
233	九重町	檜原	その他	S34	85	湧水	消毒のみ	12.7	良
234	九重町	黒猪鹿	その他	S35	85	湧水	消毒のみ	12.7	良
235	九重町	梶屋	その他	S36	75	湧水	消毒のみ	11.2	良
236	九重町	奥双石	その他	S36	95	湧水	消毒のみ	13.5	良
237	九重町	中巢	その他	S36	95	湧水	消毒のみ	14.2	良
238	九重町	小久保	その他	S37	80	湧水	消毒のみ	12.0	良
239	九重町	山の口	その他	S39	95	湧水	消毒のみ	14.2	良
240	九重町	川東	その他	S39	55	湧水	消毒のみ	8.2	良
241	九重町	野倉	その他	S35	99	湧水	消毒のみ	19.0	良
242	九重町	岩の上	その他	S45.1	98	湧水	消毒のみ	30.0	良
243	九重町	桐木	その他	S45.8	52	湧水	消毒のみ	7.8	良
244	九重町	下桐木	その他	S48.6	90	湧水	消毒のみ	27.0	良
245	九重町	桐木三	その他	S53.12	95	浅井戸	消毒のみ	19.0	良
246	九重町	掘田	その他	S36.2	91	湧水	消毒のみ	24.5	良
247	九重町	松木本村	その他	S36.3	94	湧水	消毒のみ	18.8	良
248	九重町	桐木(野上)	その他	S36.2	99	湧水	消毒のみ	19.8	良
249	九重町	養護老人ホーム亀鶴苑	公営	S45.8	65	深井戸	消毒のみ	27.0	良
250	九重町	野矢	公営	S51.3	86	湧水	消毒のみ	12.9	良
251	九重町	橋の詰	その他	S33.3	110	湧水	消毒のみ	16.5	良
	九重町計	24施設			2,117			394	
252	玖珠町	志津里	その他	S33.7	88	湧水	消毒のみ	15.0	良
253	玖珠町	専道	その他	S29.6	70	湧水	消毒のみ	10.5	良
254	玖珠町	小野	その他	S33.12	90	湧水	消毒のみ	14.0	良
255	玖珠町	妙大寺	その他	S34.3	75	湧水	消毒のみ	11.3	良
256	玖珠町	中塚	その他	S37.9	83	湧水	消毒のみ	12.5	良
257	玖珠町	金粟院	その他	S37.12	80	湧水	消毒のみ	9.9	良
258	玖珠町	長小野	その他	S38.4	75	湧水	消毒のみ	11.3	良
259	玖珠町	相ノ迫	公営	S41.3	53	湧水	消毒のみ	8.0	良
260	玖珠町	鬼丸	公営	S41.3	86	湧水	消毒のみ	12.9	良
261	玖珠町	横町	その他	S34.11	82	湧水	消毒のみ	12.3	良
262	玖珠町	市の村	その他	S33.2	81	湧水	消毒のみ	9.8	良
263	玖珠町	鎗水	その他	S47.3	83	湧水	消毒のみ	21.9	良
264	玖珠町	西応寺	その他	S49.2	64	表流水	緩速ろ過	9.6	良
265	玖珠町	十五駄	公営	S49.6	53	深井戸	消毒のみ	8.0	良
266	玖珠町	尾内	公営	S61.3	59	湧水	消毒のみ	26.0	良
267	玖珠町	大原野	その他	S39.4	85	湧水	消毒のみ	12.7	良
268	玖珠町	堤	公営	S59.3	87	湧水	消毒のみ	33.5	良
269	玖珠町	谷	公営	S62.3	97	表流水	緩速ろ過	44.1	良
270	玖珠町	田代	公営	S62.3	82	深井戸	消毒のみ	35.5	良
271	玖珠町	鳥屋	その他	S34.11	130	湧水	消毒のみ	22.0	良
272	玖珠町	平原	その他	S35.6	57	湧水	消毒のみ	10.7	良
	玖珠町計	21施設			1,660			352	
	合計	272施設			25,782			6,200	

ふれっしゅ水道

ふ……………普及率向上で国民皆水道

れ……………レベルアップで高いサービスの水道

っ……………強くて地震・濁水に負けない水道

し……………信頼できる安全でおいしい水道

ゆ……………ゆとりある安定した水道