


# 大分県の水道

平成30年度

(平成31年3月31日現在)



大分県環境保全課



# 目 次

<b>1</b>	<b>用語の解説、各表の諸元</b> . . . . .	<b>1</b>
	(1) 水道の種類 . . . . .	1
	(2) 水道施設の概要 . . . . .	1
	(3) 各表の緒元 . . . . .	2
<b>2</b>	<b>水道普及の現況図</b> . . . . .	<b>3</b>
	(1) 市町村別水道普及図 . . . . .	3
	(2) 平成30年度末水道普及状況 . . . . .	4
	① 市町村別水道普及状況 . . . . .	4
	② 保健所別水道普及状況 . . . . .	5
	(3) 年度別水道普及率及び給水人口推移 . . . . .	6
	(4) 水道の施設別普及率 . . . . .	8
	(5) 水道の施設別・市郡別普及率 . . . . .	9
<b>3</b>	<b>水道の普及状況</b> . . . . .	<b>10</b>
	(1) 概 況 . . . . .	10
	(2) 全国の水道普及状況 . . . . .	11
	(3) 年度別水道普及状況 . . . . .	12
	(4) 保健所別普及状況 . . . . .	14
	(5) 市町村別普及状況（総括） . . . . .	14
	(6) 市町村別普及状況 . . . . .	16
	(7) 市町村別供給能力状況 . . . . .	18
<b>4</b>	<b>水道施設の現況</b> . . . . .	<b>20</b>
	(1) 総 括 表 . . . . .	20
	(2) 上 水 道 . . . . .	22
	① 計画及び現況 . . . . .	22
	② 上水道取水量 . . . . .	26
	(3) 簡易水道 . . . . .	28
	① 給水開始・認可年月日及び給水人口 . . . . .	28
	② 計画1日最大取水量 . . . . .	34
	③ 年間取水量 . . . . .	40
	④ 年間浄水量及び年間給水量 . . . . .	46
	⑤ 配水池・総管路延長及び水道料金 . . . . .	52
	⑥ 取水量・浄水量・給水量及び水質検査実施状況 . . . . .	58
	(4) 専用水道 . . . . .	64
	(5) 給水施設 . . . . .	74



# 1 用語の解説、各表の諸元

## (1) 水道の種類

- |             |  |
|-------------|--|
| ① 上水道       | 計画給水人口5,001人以上の水道  |
| ② 簡易水道      | 計画給水人口101人以上5,000人以下の水道。<br>「簡易」とあるのは施設の規模が小さいという意味で、構造的には上水道と何ら変わらない。   |
| ③ 専用水道      | 寄宿舍・社宅等における自家用の水道で、居住人口101人以上のもの。分譲住宅等に設置され、上水道や簡易水道に統合されるまでの間、この取扱を受けるものがある。<br>(なお、平成14年4月に施行された改正水道法により、水道施設の1日最大給水量〔人の飲用、炊事用、浴用その他の生活の用に供する目的のために使用することの出来る能力〕が20立方メートルを超える施設が専用水道に追加された。) |
| ④ 簡易専用水道    | 水道事業から供給を受ける水のみを水源とするもので、受水槽の有効容量が10立方メートルを超えるもの。  |
| ⑤ 水道用水供給事業  | 水道事業者によるその用水（浄水）を供給する事業  |
| ⑥ 給水施設      | 居住人口が50人以上100人以下のもの。大分県給水施設条例に規定された施設。   |
| ⑦ 小規模簡易専用水道 | 水道事業から供給を受ける水のみを水源とするもので、受水槽の有効容量が10立方メートル以下のもので、これは大分県小規模簡易専用水道維持管理指導要綱に規定された施設である。   |

## (2) 水道施設の概要

- |        |  |
|--------|--|
| ① 貯水施設 | 水道用水を年間を通じて安定して取水するため、ダムや堰により設けられた貯水池をいう。水道専用のものもあるが、洪水調節、発電、かんがい等の目的を兼ねた多目的なものが多い。大都市の水道では多量の用水を大規模なダムに依存する場合が多い。 |
| ② 取水施設 | 地表水を取水するものとして取水堰、取水門、集水管渠があり、地下水を取水するものとして浅井戸、深井戸がある。  |
| ③ 導水施設 | 取水施設から取入れた原水を浄水施設まで導く管や水路をいう。  |
| ④ 浄水施設 | 原水をその水質の程度に応じて、次に示すような種々の過程を経て人の飲用に適するように浄水処理を行う施設の総体をいう。  |
| 沈 澱 池  | 原水中の懸濁物質を沈澱除去するための池で、普通沈澱池と薬品沈澱池とがある。  |
| ろ 過 池  | 砂等のろ材を用いて原水中の微細な懸濁物質や微生物をろ過して除去する装置で、生物のろ過膜の働きを利用した緩速ろ過池と、薬品による凝集効果を利用した急速ろ過池とに分けられる。<br>また、最近では、膜ろ過も用いられるようになった。  |

消毒設備	通常の浄水操作では完全に除去できない原水中の細菌を、塩素を使って消毒する設備である。水質がきわめて清澄な地下水や湧水を原水として用いる場合、沈澱池やろ過池は不要でも、消毒設備は必ず設置しなければならない。
特殊設備	沈澱池やろ過池等の通常の浄水過程では水質基準を満たすまで浄化できない場合、目的の物質だけ除去するため特殊な処理が施される。除鉄設備、除マンガン設備のほか、近年、湖沼水やダム富栄養化の進行にともなう異臭味等を除去するための高度処理（生物処理、オゾン処理、活性炭処理）や、地下水中のトリクロロエチレン等の化学物質を除去するためのストリッピング処理（揮散処理）等を設ける施設もある。
⑤ 送水施設	浄水施設で得られた浄水を配水施設へ送る送水管及びその付帯設備をいう。
⑥ 配水施設	給水区域内に常時安定して浄水を給水する施設で、配水池、配水管並びにそれらの付帯設備をいう。配水池は、給水圧を一定に保つとともに、一定の水量を貯留することにより、使用水量の時間変動に対処する機能を有している。
⑦ 給水装置	配水管から分岐した給水管及びこれに直結した給水栓等の給水用具をいう。機構的に配水管と直結していない受水槽以下の配水設備は給水装置に含まれない。

### (3) 各表の諸元

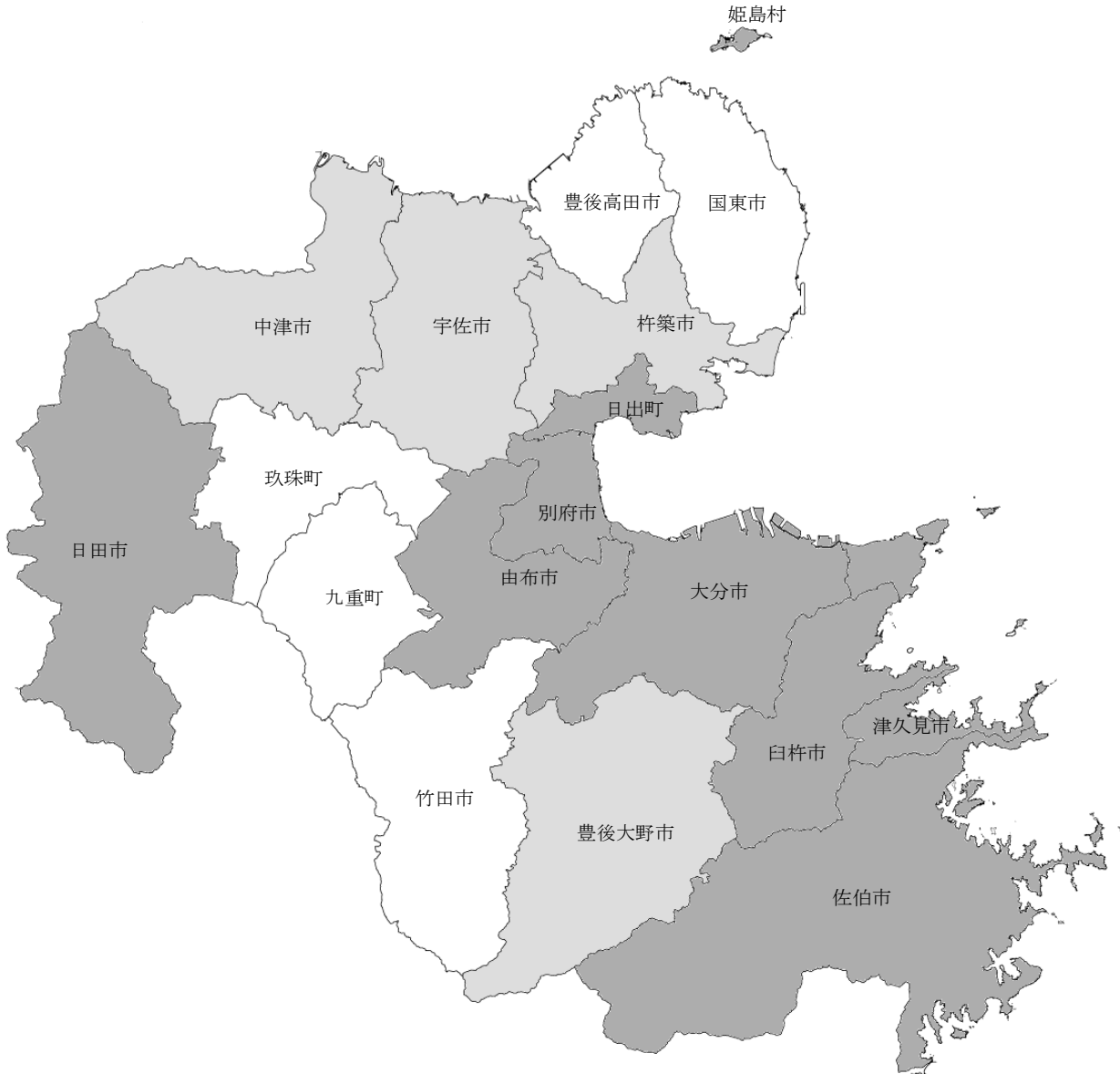
① 行政区域内 総人口	大分県企画振興部統計調査課資料（平成31年4月1日現在）による。								
② 普及率	$(\text{現在給水人口} \div \text{行政区域内総人口}) \times 100 (\%)$								
③ 原水の種別	「表」表流水、「貯」貯水池、「伏」伏流水、「浅」浅井戸、「深」深井戸、「湧」湧水、「受」他水道からの受水、「分」他用水からの分水								
④ 浄水施設の種	「緩」緩速ろ過、「急」急速ろ過、「除鉄」除鉄設備、「除マ」除マンガン設備、「緩（上向）」上向性ろ過、「膜」膜ろ過								
⑤ 配水方式	「自然」自然流下式、「加圧」ポンプ加圧式、「併用」自然、加圧の併用								
⑥ 料金体系	「用途」用途別、「口径」口径別、「単一」単一制、「定額」定額								
⑦ 給水量	<table border="0" style="margin-left: 20px;"> <tr> <td style="vertical-align: top;">有効水量……………</td> <td>使用上有効とみられる水量</td> </tr> <tr> <td style="vertical-align: top;">└─ 有収水量……………</td> <td>料金徴収の基礎となった水量で、メーターによる実使用水量</td> </tr> <tr> <td style="vertical-align: top;">└─ 無収水量……………</td> <td>メーター不感水量、局事業用水量、その他公園用用水、消防用水など、料金徴収の対象にならない水量</td> </tr> <tr> <td style="vertical-align: top;">└─ 無効水量……………</td> <td>給水量のうち、漏水・その他損失とみられる水量</td> </tr> </table>	有効水量……………	使用上有効とみられる水量	└─ 有収水量……………	料金徴収の基礎となった水量で、メーターによる実使用水量	└─ 無収水量……………	メーター不感水量、局事業用水量、その他公園用用水、消防用水など、料金徴収の対象にならない水量	└─ 無効水量……………	給水量のうち、漏水・その他損失とみられる水量
有効水量……………	使用上有効とみられる水量								
└─ 有収水量……………	料金徴収の基礎となった水量で、メーターによる実使用水量								
└─ 無収水量……………	メーター不感水量、局事業用水量、その他公園用用水、消防用水など、料金徴収の対象にならない水量								
└─ 無効水量……………	給水量のうち、漏水・その他損失とみられる水量								




## 2 水道普及の現況図（平成31年3月31日現在）

### (1) 市町村別水道普及図

全国の普及率 98.0%  
大分県の普及率 92.2%

※行政区域内総人口 1,135,762 人



凡例	
	90%～100%
	70%～90%未満
	50%～70%未満

## (2) 市町村別水道普及状況

### ① 市町村別水道普及状況

順位	普及率 (%)	市町村名	普及率 (%)																		
			10	20	30	40	50	60	70	80	90	100									
1	100.0%	姫島村	■	■	■	■	■	■	■	■	■	■	■	■	■	■	■	■	■	■	■
2	99.7%	大分市	■	■	■	■	■	■	■	■	■	■	■	■	■	■	■	■	■	■	■
3	99.5%	臼杵市	■	■	■	■	■	■	■	■	■	■	■	■	■	■	■	■	■	■	■
4	99.2%	佐伯市	■	■	■	■	■	■	■	■	■	■	■	■	■	■	■	■	■	■	■
5	99.2%	別府市	■	■	■	■	■	■	■	■	■	■	■	■	■	■	■	■	■	■	■
	98.0%	全国平均	■	■	■	■	■	■	■	■	■	■	■	■	■	■	■	■	■	■	■
6	97.8%	津久見市	■	■	■	■	■	■	■	■	■	■	■	■	■	■	■	■	■	■	■
7	94.8%	由布市	■	■	■	■	■	■	■	■	■	■	■	■	■	■	■	■	■	■	■
8	92.4%	日出町	■	■	■	■	■	■	■	■	■	■	■	■	■	■	■	■	■	■	■
	92.2%	大分県平均	■	■	■	■	■	■	■	■	■	■	■	■	■	■	■	■	■	■	■
9	92.1%	日田市	■	■	■	■	■	■	■	■	■	■	■	■	■	■	■	■	■	■	■
10	88.1%	杵築市	■	■	■	■	■	■	■	■	■	■	■	■	■	■	■	■	■	■	■
11	82.9%	中津市	■	■	■	■	■	■	■	■	■	■	■	■	■	■	■	■	■	■	■
12	75.0%	宇佐市	■	■	■	■	■	■	■	■	■	■	■	■	■	■	■	■	■	■	■
13	73.4%	豊後大野市	■	■	■	■	■	■	■	■	■	■	■	■	■	■	■	■	■	■	■
14	66.5%	竹田市	■	■	■	■	■	■	■	■	■	■	■	■	■	■	■	■	■	■	■
15	63.9%	九重町	■	■	■	■	■	■	■	■	■	■	■	■	■	■	■	■	■	■	■
16	63.1%	玖珠町	■	■	■	■	■	■	■	■	■	■	■	■	■	■	■	■	■	■	■
17	59.1%	豊後高田市	■	■	■	■	■	■	■	■	■	■	■	■	■	■	■	■	■	■	■
18	55.6%	国東市	■	■	■	■	■	■	■	■	■	■	■	■	■	■	■	■	■	■	■

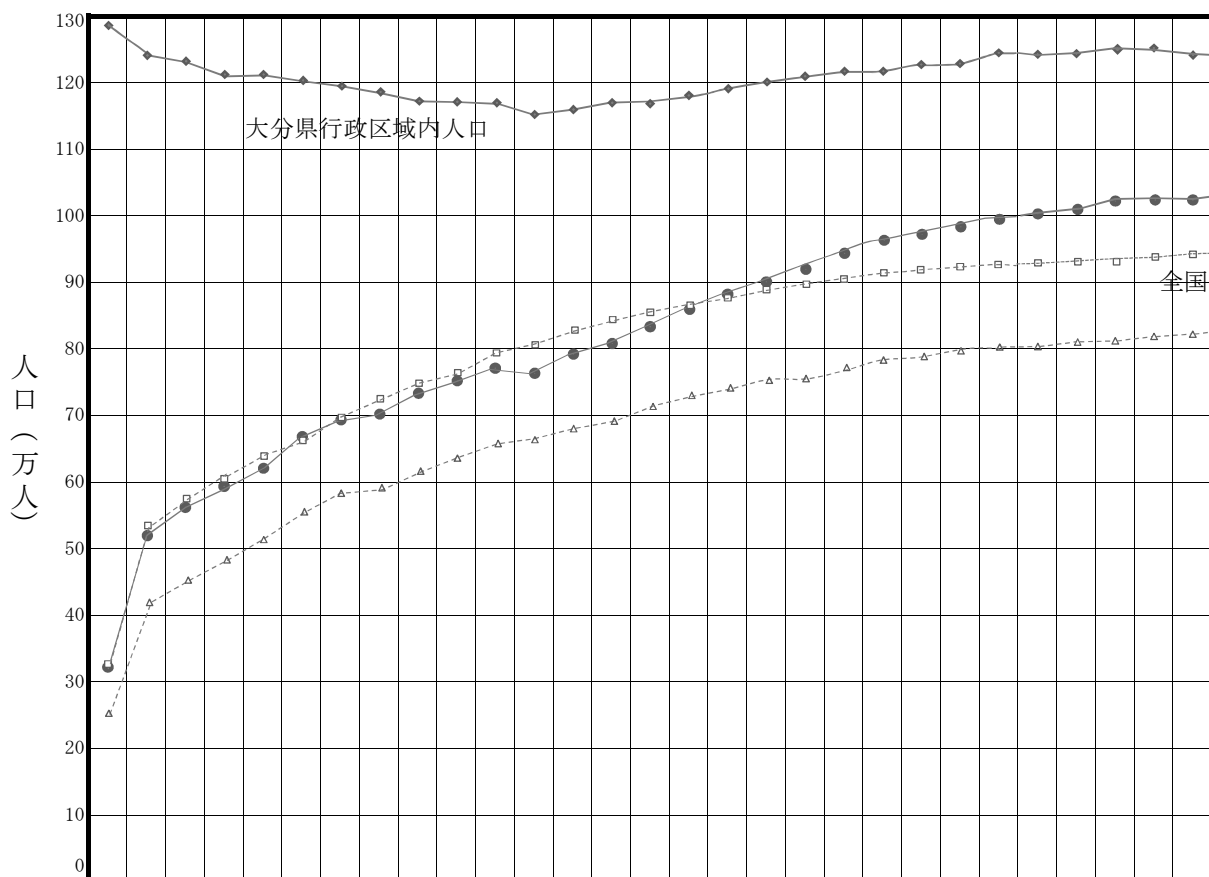


## (2) 市町村別水道普及状況

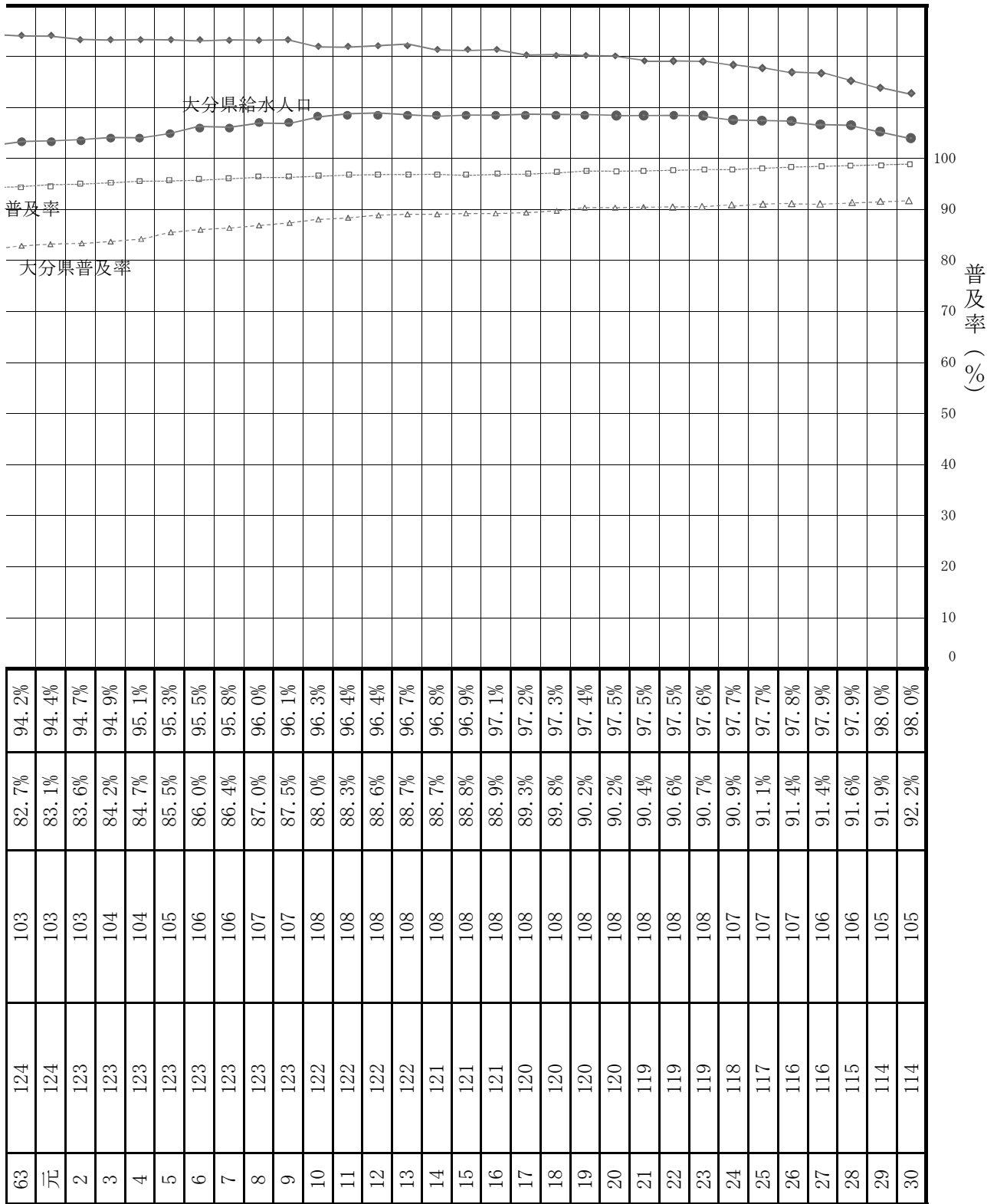
### ② 保健所別普及状況

順位	普及率 (%)	保健所名	普及率 (%)									
			10	20	30	40	50	60	70	80	90	100
1	99.7%	大分市	[Progress bar showing 99.7%]									
2	99.2%	南部	[Progress bar showing 99.2%]									
3	99.0%	中部	[Progress bar showing 99.0%]									
	98.0%	全国平均	[Progress bar showing 98.0%]									
4	96.3%	東部	[Progress bar showing 96.3%]									
5	94.8%	中部保健所 由布保健部	[Progress bar showing 94.8%]									
	92.2%	大分県平均	[Progress bar showing 92.2%]									
6	84.4%	西部	[Progress bar showing 84.4%]									
7	79.8%	北部	[Progress bar showing 79.8%]									
8	70.8%	豊肥	[Progress bar showing 70.8%]									
9	59.1%	北部保健所 豊後高田保健部	[Progress bar showing 59.1%]									
10	58.4%	東部保健所 国東保健部	[Progress bar showing 58.4%]									

(3) 年度別水道普及率及び給水人口の推移

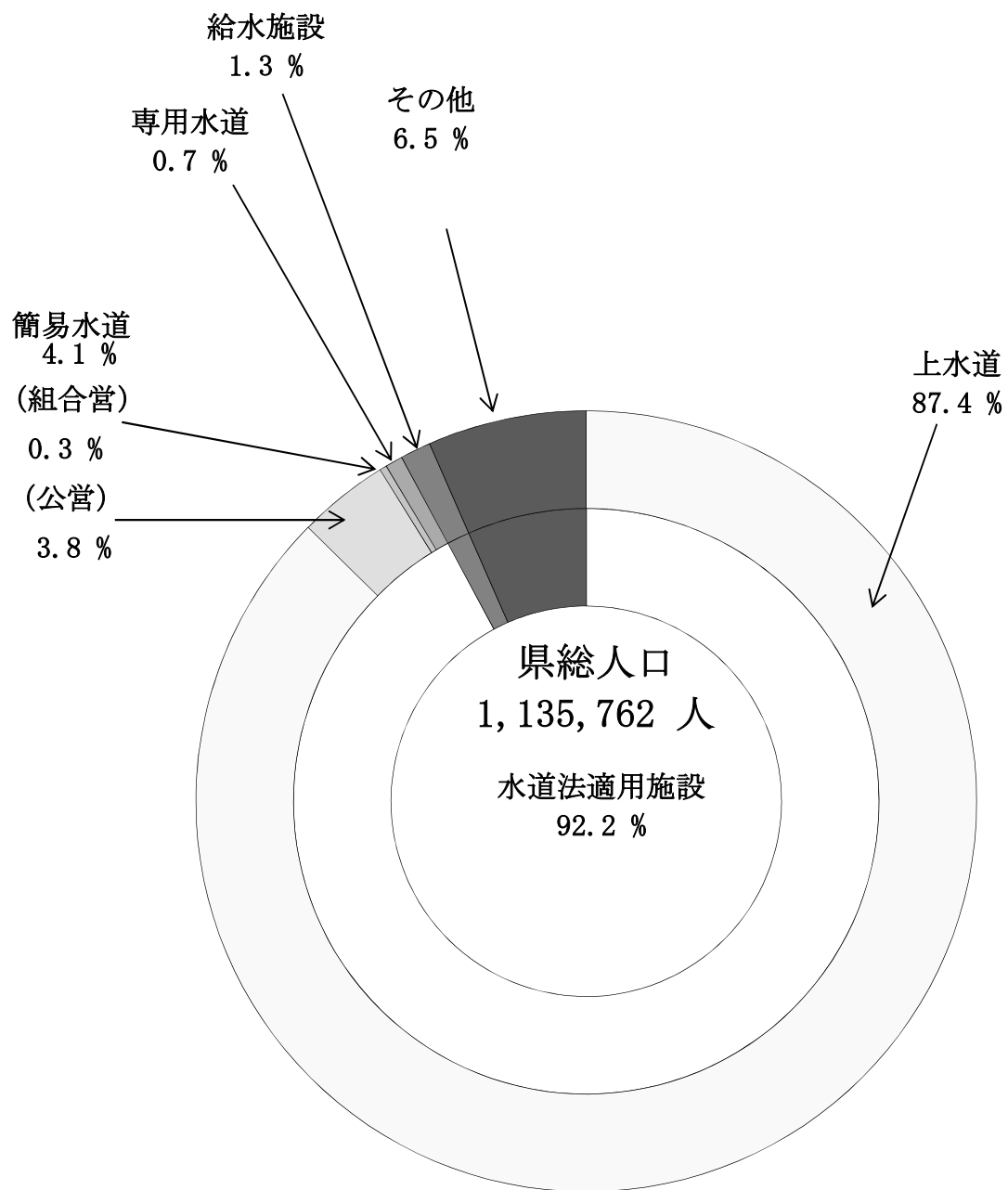


年度	大分県			全国普及率	
	行政区域内 総人口 (万人)	現在給水人口 (万人)			普及率
		人	口		
30	128	32		32.2%	
35	124	52		53.4%	
36	123	56		57.2%	
37	121	59		60.4%	
38	121	62		63.7%	
39	120	67		66.7%	
40	119	69		69.4%	
41	118	70		72.2%	
42	117	73		74.7%	
43	117	75		76.9%	
44	117	77		79.0%	
45	115	76		80.8%	
46	116	79		82.7%	
47	117	81		84.3%	
48	117	83		85.4%	
49	118	86		86.7%	
50	119	88		87.6%	
51	120	90		88.6%	
52	121	92		89.5%	
53	122	94		90.3%	
54	122	96		91.1%	
55	123	97		91.5%	
56	123	98		91.9%	
57	124	99		92.2%	
58	124	100		92.6%	
59	124	101		93.1%	
60	125	102		93.3%	
61	125	102		93.6%	
62	124	102		93.9%	



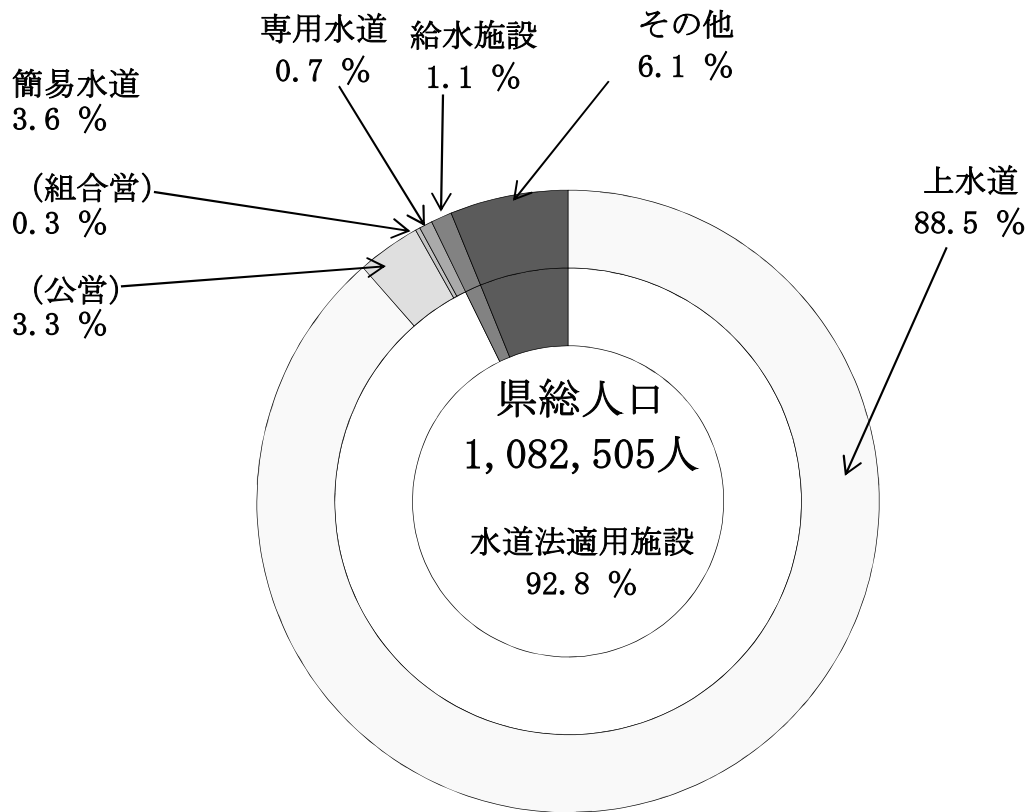
#### (4) 水道の施設別普及率

全県の水道普及率 92.2 %

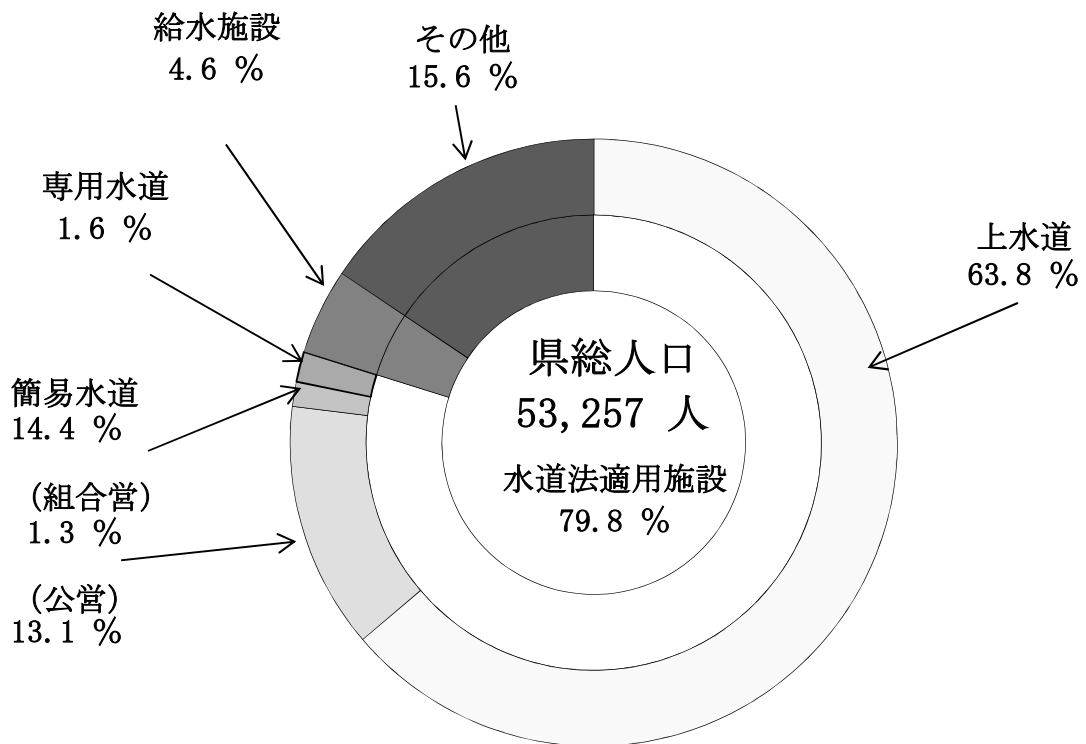


(5) 水道の施設別・市群別の普及率

①市部普及率 92.8 %



②町村部普及率 79.8 %



### 3 水道の普及状況

#### (1) 概況

##### ① 水道の普及状況

大分県の水道の普及状況は平成30年度末で92.2%である。全国の水道普及率が、すでに98.0%にまで達していることと比べると、本県の水道施設整備の水準は非常に遅れているといえる。ちなみに、全国平均が90%を超えたのは昭和53年度である。

市部町村部別にみると、市部が92.8%に対して、町村部が79.8%である。市町村合併前と比較すると、合併により市制へ移行した旧町村などがあるため、表面的には、ある程度平準化したように見えるが、依然として都市部・非都市部の地域格差は大きい。

また、地域別にみると、大分・別府両市及びその周辺地域や離島を含む県南部沿岸部で90%以上の高い普及率となっており、とりわけ公営の水道普及率が高いのが特徴である。普及率が低い地域は、国東半島地域、県北及び県西部の山間地域である。これらの地域では、水源確保が困難なうえ、地形が複雑で集落が点在しているなどの地理的条件により、建設費が割高となることや、井戸水・湧水等により生活用水が確保され、さしあたり水には困らないなどのため、施設の整備が遅れている。

なお、給水施設を除いた水道未普及地域の人口は、約7万4千人である。

##### ② 今後の課題

県内の人口は減少傾向にあり、それに伴う有収水量の減少から、料金収入の減少が懸念されているところである。収入の減少が顕著になると、施設の更新等に影響を及ぼす。現在、県内の施設は対応年数を超えた老朽施設が増加傾向にあるが、施設更新は進んでいない状況である。

また、南海トラフ大地震等の災害への対応として、水道施設の耐震化を進める必要があるが、県内の水道施設の耐震化は浄水施設で29.6%、耐震管で35.6%程度にとどまっている。

従って、各水道事業者が安定的な給水量を維持・確保するためには、施設の能力不足、耐震化や老朽化に対する計画的な整備が必要であり、更新計画の整備やアセットマネジメントの推進等を図る必要がある。

## (2) 全国の水道普及状況 (平成31年3月31日現在)

(単位：人)

都道府県名	総人口 [A]	給 水 人 口				普及率 [B/A] (%)	順 位	
		上 水 道	簡 易 水 道	専 用 水 道	合 計 [B]		全国	九州
北海道	5,277,837	4,841,241	314,758	22,343	5,178,342	98.1	24	
青 森	1,248,917	1,188,323	29,731	1,277	1,219,331	97.6	26	
岩 手	1,233,795	1,109,057	47,221	3,835	1,160,113	94.0	41	
宮 城	2,292,357	2,266,099	5,781	1,621	2,273,501	99.2	17	
秋 田	970,154	816,227	69,478	3,447	889,152	91.7	46	
山 形	1,086,877	1,052,554	22,662	295	1,075,511	99.0	19	
福 島	1,851,790	1,672,533	58,875	13,879	1,745,287	94.2	39	
茨 城	2,870,883	2,683,175	31,470	5,229	2,719,874	94.7	36	
栃 木	1,969,315	1,845,805	17,788	21,501	1,885,094	95.7	32	
群 馬	1,975,081	1,888,853	73,841	2,093	1,964,787	99.5	12	
埼 玉	7,326,981	7,299,090	5,444	5,446	7,309,980	99.8	7	
千 葉	6,267,517	5,926,217	6,293	46,264	5,978,774	95.4	34	
東 京	13,886,107	13,851,680	12,386	21,630	13,885,696	100.0	1	
神奈川	9,180,510	9,149,274	14,883	5,523	9,169,680	99.9	4	
新 潟	2,228,517	2,119,541	94,069	3,367	2,216,977	99.5	11	
富 山	1,044,495	947,688	23,246	3,206	974,140	93.3	43	
石 川	1,137,665	1,085,283	35,283	2,197	1,122,763	98.7	21	
福 井	782,494	700,984	52,670	963	754,617	96.4	31	
山 梨	828,464	665,757	145,367	3,074	814,198	98.3	23	
長 野	2,050,242	1,940,820	85,246	1,881	2,027,947	98.9	20	
岐 阜	1,991,623	1,835,320	62,498	5,164	1,902,982	95.5	33	
静 岡	3,641,988	3,526,955	61,812	18,607	3,607,374	99.0	18	
愛 知	7,535,607	7,490,134	21,947	13,518	7,525,599	99.9	5	
三 重	1,817,947	1,800,914	9,138	1,203	1,811,255	99.6	10	
滋 賀	1,418,649	1,375,377	33,098	5,361	1,413,836	99.7	9	
京 都	2,587,132	2,541,427	37,119	1,058	2,579,604	99.7	8	
大 阪	8,813,576	8,811,011	0	1,405	8,812,416	100.0	2	
兵 庫	5,466,183	5,439,344	16,473	2,345	5,458,162	99.9	6	
奈 良	1,333,957	1,309,128	15,444	156	1,324,728	99.3	15	
和歌山	948,400	886,228	39,071	16,557	941,856	99.3	14	
鳥 取	562,638	507,409	40,090	3,992	551,491	98.0	25	
島 根	675,207	639,742	17,297	700	657,739	97.4	29	
岡 山	1,892,447	1,784,197	91,046	2,239	1,877,482	99.2	16	
広 島	2,828,932	2,657,090	11,062	8,718	2,676,870	94.6	37	
山 口	1,358,607	1,255,367	12,244	5,524	1,273,135	93.7	42	
徳 島	731,069	665,397	30,065	13,973	709,435	97.0	30	
香 川	957,654	948,267	3,073	5	951,345	99.3	13	
愛 媛	1,374,950	1,223,400	38,457	19,847	1,281,704	93.2	44	
高 知	700,059	561,390	95,383	2,368	659,141	94.2	40	
福 岡	5,099,225	4,760,629	21,164	41,571	4,823,364	94.6	38	6
佐 賀	825,321	773,519	9,751	1,842	785,112	95.1	35	5
長 崎	1,327,265	1,262,476	34,323	10,417	1,307,216	98.5	22	2
熊 本	1,748,222	1,434,925	93,547	11,306	1,539,778	88.1	47	8
大 分	1,135,762	992,385	46,142	8,181	1,046,708	92.2	45	7
宮 崎	1,077,458	1,013,221	35,711	1,615	1,050,547	97.5	28	4
鹿 児 島	1,632,112	1,419,255	157,088	16,025	1,592,368	97.6	27	3
沖 縄	1,445,013	1,419,886	24,357	19	1,444,262	99.9	3	1
合 計	126,437,001	121,384,594	2,203,892	382,787	123,971,273	98.0	-	-
平成29年度末	126,720,532	121,311,861	2,458,015	394,394	124,164,270	98.0	-	-

### (3) 年度別水道普及状況

年度別	上水道			簡易水道(公営)			簡易水道(組合営)			専用水		
	箇所	計画給水人口	現在給水人口	箇所	計画給水人口	現在給水人口	箇所	計画給水人口	現在給水人口	箇所	当初給水人口	
30		10	387,800	255,688	34	48,122	29,196	3	8,170	5,795	149	30,800
35	累計	13	441,600	354,273	112	135,602	92,222	30	16,800	13,464	309	59,708
40	累計	17	823,300	465,808	161	184,330	140,750	99	28,731	24,150	305	60,642
45	累計	16	872,300	561,972	167	192,418	139,349	119	31,213	26,103	187	45,893
50	累計	17	896,100	682,962	164	197,341	138,637	99	26,967	22,142	183	59,449
55	累計	18	907,450	778,099	184	201,923	144,015	66	18,977	16,719	114	46,789
60	累計	19	930,750	839,225	189	177,036	139,604	51	16,386	13,435	86	34,970
H2	累計	19	1,056,200	859,707	197	177,063	133,578	50	16,126	12,362	86	37,387
7	累計	19	1,053,500	890,146	225	187,362	138,952	49	14,406	10,489	66	36,792
12	単年度			2,577		1,025	△ 462			△ 138	△ 5	△ 1,601
	累計	19	1,064,700	905,795	238	190,124	143,818	48	12,910	9,678	48	34,313
20	単年度	△ 1	△ 60,329	275	△ 4	△ 1,276	△ 1,651	△ 1	△ 2,030	△ 1,720	2	△ 302
	累計	16	997,000	933,177	219	174,682	124,667	36	8,338	5,222	183	37,066
21	単年度		△ 1,000	4,376	△ 9	△ 6,360	△ 4,366	△ 2	△ 630	△ 348	3	△ 831
	累計	16	996,000	937,553	210	168,322	120,301	34	7,708	4,874	186	36,235
22	単年度		△ 5,400	6,490	△ 15	△ 8,408	△ 5,471		63	△ 200	5	△ 287
	累計	16	990,600	944,043	195	159,914	114,830	34	7,771	4,674	191	35,948
23	単年度			△ 157	△ 5	△ 462	△ 1,534			27		190
	累計	16	990,600	943,886	190	159,452	113,296	34	7,771	4,701	191	36,138
24	単年度			76	△ 1	△ 3,578	△ 4,117	△ 1	△ 70	△ 351	5	763
	累計	16	990,600	943,962	189	155,874	109,179	33	7,701	4,350	196	36,901
25	単年度		△ 1,500	△ 1,464	△ 2	△ 510	△ 3,041			△ 41	△ 4	361
	累計	16	989,100	942,498	187	155,364	106,138	33	7,701	4,309	192	36,499
26	単年度		△ 2,000	△ 1,274	△ 3	△ 2,404	△ 2,204		△ 61	△ 64	△ 5	1,941
	累計	16	987,100	941,224	184	152,960	103,934	33	7,640	4,245	187	38,440
27	単年度			1,880	△ 7	△ 8,110	△ 5,324			△ 182	8	117
	累計	16	987,100	943,104	177	144,850	98,610	33	7,640	4,063	195	38,557
28	単年度	1	16,300	10,007	△ 13	△ 20,173	△ 16,228	△ 1	△ 297	△ 54	1	△ 1,056
	累計	17	1,003,400	953,111	164	124,677	82,382	32	7,343	4,009	196	37,501
29	単年度		6,455	21,176	△ 40	△ 32,462	△ 17,601	△ 2	△ 550	△ 311	△ 2	△ 12,331
	累計	17	1,009,855	974,287	124	92,215	64,781	30	6,793	3,698	194	25,170
30	単年度		27,464	18,098	△ 33	△ 29,057	△ 21,990	△ 1	△ 222	△ 347		65
	累計	17	1,037,319	992,385	91	63,158	42,791	29	6,571	3,351	194	25,235



道	計			普及率 (%) (A)/(B)	行政区域内 人口 (B)	給 水 施 設			普及率 (%) (C)/(B)	年度	
	現在給水 人口	箇所	計画給水 人口			現在給水 人口 (A)	箇所	計画給水 人口			現在給水 人口 (C)
	30,800	196	474,892	321,479	25.2	1,277,199	125	8,887	8,887	0.7	30
	59,708	464	653,710	519,667	41.9	1,239,655	466	33,886	33,886	2.7	35
	60,642	582	1,097,003	691,350	58.2	1,187,480	549	41,386	41,386	3.5	40
	37,083	489	1,141,824	764,507	66.2	1,154,869	632	46,269	43,330	3.8	45
	36,168	463	1,179,857	879,909	74.0	1,189,569	626	45,959	40,149	3.4	50
	29,161	382	1,175,139	967,994	79.0	1,225,421	535	40,334	33,812	2.8	55
	24,446	345	1,159,142	1,016,710	81.6	1,246,504	402	31,773	26,178	2.1	60
	24,806	352	1,286,776	1,030,453	83.6	1,232,402	373	29,684	23,178	1.9	H2
	23,319	359	1,292,060	1,062,906	86.4	1,230,029	348	27,498	20,254	1.6	7
	△ 2,125	△ 5	△ 576	△ 148	0.3	△ 3,615	△ 4	573	△ 835		12
	19,375	353	1,302,047	1,078,666	88.6	1,217,942	382	41,934	20,447	1.7	
	△ 57	△ 4	△ 63,937	△ 3,153	0.0	△ 3,995	△ 2	△ 145	△ 400	△ 0	20
	16,165	454	1,217,086	1,079,231	90.2	1,196,181	328	30,914	16,078	1.3	
	△ 912	△ 8	△ 8,821	△ 1,250	0.1	△ 3,222	△ 1	△ 222	△ 15		21
	15,253	446	1,208,265	1,077,981	90.4	1,192,959	327	30,692	16,063	1.3	
	△ 409	△ 10	△ 14,032	410	0.2	△ 2,123	△ 3	△ 385	△ 35		22
	14,844	436	1,194,233	1,078,391	90.6	1,190,836	324	30,307	16,028	1.3	
	△ 706	△ 5	△ 272	△ 2,370	0.2	△ 5,013	△ 4	△ 194	△ 172		23
	14,138	431	1,193,961	1,076,021	90.7	1,185,823	320	30,113	15,856	1.3	
	411	3	△ 2,885	△ 3,981	0.2	△ 7,048	△ 13	△ 1,169	△ 434		24
	14,549	434	1,191,076	1,072,040	90.9	1,178,775	307	28,944	15,422	1.3	
	1,224	△ 6	△ 5,297	△ 7,714	0.2	△ 13,780	△ 11	△ 2,045	△ 772	△ 0	25
	15,362	428	1,188,664	1,068,307	91.1	1,172,043	296	28,068	14,650	1.2	
	294	△ 8	△ 2,524	△ 3,248	0.3	△ 7,157	△ 1	△ 134	△ 117	0.1	26
	15,656	420	1,186,140	1,065,059	91.4	1,164,886	295	27,934	14,533	1.3	
	△ 504	1	△ 7,993	△ 4,130		△ 4,363		△ 24	45		27
	15,152	421	1,178,147	1,060,929	91.4	1,160,523	295	27,910	14,578	1.3	
	455	△ 12	△ 5226	△ 5820	0.5	△ 8140	△ 4	△ 171	△ 87		28
	15,607	409	1,172,921	1,055,109	91.6	1,152,383	291	27,739	14,491	1.3	
	△ 7266	△ 44	△ 38888	△ 4002		△ 8407	2	193	193		29
	8,341	365	1,134,033	1,051,107	91.9	1,143,976	293	27,932	14,684	1.3	
	△ 160	△ 34	△ 1750	△ 4399		△ 8214	△ 1	△ 50	△ 250		30
	8,181	331	1,132,283	1,046,708	92.2	1,135,762	292	27,882	14,434	1.3	

(4) 保健所（保健部）別水道普及状況

番号	保健所 (保健部) 名	上水道			簡易水道 (公営)			簡易水道 (組合営)		
		箇所	計画給水 人口	現在給水 人口	箇所	計画給水 人口	現在給水 人口	箇所	計画給水 人口	現在給水 人口
1	東部保健所	3	165,750	163,291	6	5,284	3,102			
2	東部保健所 国東保健部	1	16,300	14,105	1	2,950	1,799	6	1,524	565
3	中部保健所	2	61,300	50,379	6	4,766	2,257	2	310	162
4	中部保健所 由布保健部	2	25,500	23,221	9	8,913	6,796	3	780	408
5	南部保健所	1	78,299	67,720						
6	豊肥保健所	2	26,000	21,227	15	19,467	15,027	6	1,498	917
7	西部保健所	2	54,300	57,080	54	21,778	13,810	9	1,689	804
8	北部保健所	2	121,070	108,014				1	270	209
9	北部保健所 豊後高田保健部	1	12,800	13,026						
10	大分市保健所	1(1)	476,000	474,322				2	500	286
計		17(1)	1,037,319	992,385	91	63,158	42,791	29	6,571	3,351

( ):他水道事業からの給水箇所数 以下同じ

(5) 市町村別水道普及状況 [総括]

区分	上水道			簡易水道 (公営)			簡易水道 (組合営)		
	箇所	計画給水 人口	現在給水 人口	箇所	計画給水 人口	現在給水 人口	箇所	計画給水 人口	現在給水 人口
市(14)	15(1)	1,001,619	958,425	80	53,500	35,793	21	5,034	2,650
町(3)	2	35,700	33,960	10	6,708	5,199	8	1,537	701
村(1)				1	2,950	1,799			
計(18)	17(1)	1,037,319	992,385	91	63,158	42,791	29	6,571	3,351

平成31年3月31日現在

専用水道			計			普及率 (%)	行政区域内総人口	給水施設			普及率 (%)
箇所	計画給水人口	現在給水人口	箇所	計画給水人口	現在給水人口			箇所	計画給水人口	現在給水人口	
					(A)	(A)/(B)	(B)			(C)	(C)/(B)
30	9,196	2,071	39	180,230	168,464	96.3	174,981	38	3,310	2,050	1.2
6	1,575	210	14	22,349	16,679	58.4	28,570	16	1,765	723	2.5
2			12	66,376	52,798	99.0	53,345	26	2,448	1,075	2.0
15	2,585	983	29	37,778	31,408	94.8	33,137	30	3,936	949	2.9
3	1,183	151	4	79,482	67,871	99.2	68,389	4	301	138	0.2
16	2,050	1,600	39	49,015	38,771	70.8	54,736	80	7,502	3,794	6.9
36	2,811	1,526	101	80,578	73,220	84.4	86,802	74	6,264	4,236	4.9
29	5,402	1,142	32	126,742	109,365	79.8	137,044	19	1,845	1,083	0.8
2	165	77	3	12,965	13,103	59.1	22,179	2	132	145	0.7
55	268	421	58(1)	476,768	475,029	99.7	476,579	3	379	241	0.1
194	25,235	8,181	331(1)	1,132,283	1,046,708	92.2	1,135,762	292	27,882	14,434	1.3

平成31年3月31日現在

専用水道			計			普及率 (%)	行政区域内総人口	給水施設			普及率 (%)
箇所	計画給水人口	現在給水人口	箇所	計画給水人口	現在給水人口			箇所	計画給水人口	現在給水人口	
					(A)	(A)/(B)	(B)			(C)	(C)/(B)
177	23,346	7,324	293(1)	1,083,499	1,004,192	92.8	1,082,505	242	23,483	11,991	1.1
17	1,889	857	37	45,834	40,717	79.1	51,458	50	4,399	2,443	4.7
			1	2,950	1,799	100.0	1,799				
194	25,235	8,181	331(1)	1,132,283	1,046,708	92.2	1,135,762	292	27,882	14,434	1.3

(6) 市町村別水道普及状況

番号	市町村名	上水道			簡易水道（公営）			簡易水道（組合営）		
		箇所	計画給水人口	現在給水人口	箇所	計画給水人口	現在給水人口	箇所	計画給水人口	現在給水人口
1	大分市	1(1)	476,000	474,322				2	500	286
2	別府市	1	118,100	116,560						
3	中津市	1	73,570	68,209				1	270	209
4	日田市	1	45,200	48,876	44	15,070	8,611	1	152	103
5	佐伯市	1	78,299	67,720						
6	臼杵市	1	43,400	35,231	5	2,666	1,329	1	200	98
7	津久見市	1	17,900	15,148	1	2,100	928	1	110	64
8	竹田市	1	10,700	6,306	10	9,122	6,492	4	1,095	585
9	豊後高田市	1	12,800	13,026						
10	杵築市	1	21,050	20,975	6	5,284	3,102			
11	宇佐市	1	47,500	39,805						
12	豊後大野市	1	15,300	14,921	5	10,345	8,535	2	403	332
13	由布市	2	25,500	23,221	9	8,913	6,796	3	780	408
14	国東市	1	16,300	14,105				6	1,524	565
15	姫島村				1	2,950	1,799			
16	日出町	1	26,600	25,756						
17	九重町				4	5,661	4,741	5	917	421
18	玖珠町	1	9,100	8,204	6	1,047	458	3	620	280
計	18市町村	17(1)	1,037,319	992,385	91	63,158	42,791	29	6,571	3,351

平成31年3月31日現在

専用水道			計			普及率 (%)	行政区域 内総人口	給水施設			普及率 (%)
箇所	確認時給水 人口	現在給水 人口	箇所	計画給水 人口	現在給水 人口			箇所	計画給水 人口	現在給水 人口	
					(A)	(A)/(B)	(B)			(C)	
55	268	421	58(1)	476,768	475,029	99.7	476,579	3	379	241	0.1
19	1,415	814	20	119,515	117,374	99.2	118,344	6	539	293	0.2
19	2,241	304	21	76,081	68,722	82.9	82,865	11	1,025	659	0.8
22	1,032	680	68	61,454	58,270	92.1	63,236	29	2,487	1,962	3.1
3	1,183	151	4	79,482	67,871	99.2	68,389	4	301	138	0.2
2			9	46,266	36,658	99.5	36,843	22	1,996	922	2.5
			3	20,110	16,140	97.8	16,502	4	452	153	0.9
8	584	321	23	21,501	13,704	66.5	20,608	39	3,643	2,101	10.2
2	165	77	3	12,965	13,103	59.1	22,179	2	132	145	0.7
8	7,671	1,246	15	34,005	25,323	88.1	28,745	27	2,149	1,588	5.5
10	3,161	838	11	50,661	40,643	75.0	54,179	8	820	424	0.8
8	1,466	1,279	16	27,514	25,067	73.4	34,128	41	3,859	1,693	5.0
15	2,585	983	29	37,778	31,408	94.8	33,137	30	3,936	949	2.9
6	1,575	210	13	19,399	14,880	55.6	26,771	16	1,765	723	2.7
			1	2,950	1,799	100.0	1,799				
3	110	11	4	26,710	25,767	92.4	27,892	5	622	169	0.6
9	1,179	571	18	7,757	5,733	63.9	8,966	24	2,117	1,275	14.2
5	600	275	15	11,367	9,217	63.1	14,600	21	1,660	999	6.8
194	25,235	8,181	331(1)	1,132,283	1,046,708	92.2	1,135,762	292	27,882	14,434	1.3

## (7) 市町村別供給能力状況

	市町村名	上水道			簡易水道（公営）			簡易水道（組合営）		
		箇所	計画 給水量 (m <sup>3</sup> /日)	現有施設 能力 (m <sup>3</sup> /日)	箇所	計画 給水量 (m <sup>3</sup> /日)	現有施設 能力 (m <sup>3</sup> /日)	箇所	計画 給水量 (m <sup>3</sup> /日)	現有施設 能力 (m <sup>3</sup> /日)
1	大分市	1	195,800	198,431				2	85	30
2	別府市	1	60,100	71,050						
3	中津市	1	37,248	27,985				1	64	36
4	日田市	1	24,300	25,366	44	6,296	6,296	1	32	32
5	佐伯市	1	40,714	44,541						
6	臼杵市	1	29,700	29,700	5	1,127	628	1	63	63
7	津久見市	1	9,400	9,400	1	560	560	1	18	18
8	竹田市	1	6,000	6,000	10	4,936	4,640	4	250	250
9	豊後高田市	1	6,300	7,200						
10	杵築市	1	10,772	10,772	6	2,001	1,987			
11	宇佐市	1	21,825	21,825						
12	豊後大野市	1	6,400	8,341	5	4,537	5,095	2	161	185
13	由布市	2	17,124	17,124	9	5,727	4,139	3	158	325
14	国東市	1	6,850	8,569				6	366	366
15	姫島村				1	1,600	1,600			
16	日出町	1	15,500	15,500						
17	九重町				4	2,087	2,033	5	168	168
18	玖珠町	1	6,160	6,160	6	245	185	3	96	96
計	18市町村	17	494,193	507,964	91	29,116	27,163	29	1,461	1,569

平成31年3月31日現在

専用水道			計			給水施設			合計		
箇所	計 給水量 (m <sup>3</sup> /日)	現有施設 能力 (m <sup>3</sup> /日)	箇所	計 給水量 (m <sup>3</sup> /日)	現有施設 能力 (m <sup>3</sup> /日)	箇所	計 給水量 (m <sup>3</sup> /日)	現有施設 能力 (m <sup>3</sup> /日)	箇所	計 給水量 (m <sup>3</sup> /日)	現有施設 能力 (m <sup>3</sup> /日)
55	22,887	22,887	58	218,772	221,348	3	75	75	61	218,847	221,423
19	9,039	9,039	20	69,139	80,089	6	656.9	656.9	26	69,796	80,746
19	5,454	5,454	21	42,766	33,475	11	349.8	349.8	32	43,116	33,825
22	3,122	3,122	68	33,750	34,816	29	740.1	740.1	97	34,490	35,556
3	179	179	4	40,893	44,720	4	82.3	82.3	8	40,975	44,802
2	211	211	9	31,101	30,602	22	377.2	377.2	31	31,479	30,980
			3	9,978	9,978	4	91	91	7	10,069	10,069
8	733	733	23	11,919	11,623	39	707.6	707.6	62	12,626	12,330
2	416	416	3	6,716	7,616	2	36.5	36.5	5	6,753	7,653
8	1,159	1,159	15	13,932	13,918	27	493	493	42	14,425	14,411
10	989	989	11	22,814	22,814	8	196.5	196.5	19	23,010	23,010
8	861	861	16	11,959	14,482	41	713.2	713.2	57	12,672	15,195
15	5,180	5,180	29	28,189	26,768	30	736.8	736.8	59	28,926	27,505
6	654	654	13	7,870	9,589	16	307	307	29	8,177	9,896
			1	1,600	1,600				1	1,600	1,600
3	1,204	1,204	4	16,704	16,704	5	276.5	276.5	9	16,981	16,981
9	819	819	18	3,074	3,020	24	394.1	394.1	42	3,468	3,414
5	87	87	15	6,588	6,528	21	351.5	351.5	36	6,940	6,880
194	52,993	52,993	331	577,763	589,689	292	6,585	6,585	623	584,348	596,274

## 4 水道施設の現況

### (1) 総括表

水道別		施設数	計画給水人口	現在給水人口	計画1日最大給水量	現有施設能力	原水の種別				
							(箇所)	(人)	(人)	(m <sup>3</sup> /日)	(m <sup>3</sup> /日)
水道事業	上水道	17	1,037,319	992,385	494,193	507,964	表流水	70	深井戸	210	
							湧水	31	浅井戸	56	
							伏流水	5	貯水池	6	
	簡易水道	公営	91	63,158	42,791	29,116	27,163	表流水	20	深井戸	83
								湧水	0	浅井戸	8
		組合営	29	6,571	3,351	1,461	1,569	表流水	4	深井戸	11
								湧水	0	浅井戸	1
小計	120	69,729	46,142	30,577	28,732	表流水	24	深井戸	94		
						湧水	0	浅井戸	9		
計	137	1,107,048	1,038,527	524,770	536,696	表流水	94	深井戸	304		
						湧水	31	浅井戸	65		
						伏流水	11	貯水池	13		
専用水道		194	25,235	8,181	52,993	52,993	表流水	9	深井戸	149	
							湧水	20	浅井戸	10	
							伏流水	2			
水道法適用施設		331	1,132,283	1,046,708	577,763	589,689	表流水	103	深井戸	453	
							湧水	51	浅井戸	75	
							伏流水	13	貯水池	13	
給水施設		292	27,882	14,434	6,585	6,585	表流水	16	深井戸	97	
							湧水	165	浅井戸	11	
							伏流水	2	貯水池	0	
合計		623	1,160,165	1,061,142	584,348	596,274	表流水	119	深井戸	550	
							湧水	216	浅井戸	86	
							伏流水	15	貯水池	13	



行政区域内総人口 1,135,762 人

平成31年3月31日現在

浄水施設の種別			実績給水量						普及率		
			年間	有収量	最大給水量		平均給水量			有収率	
					1人1日	1日	1人1日	1日			
(箇所)	(箇所)	(千m <sup>3</sup> )	(千m <sup>3</sup> )	(ℓ)	(m <sup>3</sup> )	(ℓ)	(m <sup>3</sup> )	(%)	(%)		
緩速	48	その他	21	120,211	103,368	388	385,393	332	329,353	86.0	87.4
急速	16										
膜ろ	17										
緩速	18	その他	0	5,737	4,460	554	23,725	367	15,716	77.7	3.8
急速	5										
膜ろ	3										
緩速	2	その他	0	357	342	334	1,120	292	978	95.8	0.3
急速	0										
膜ろ	0										
緩速	20	その他	0	6,094	4,802	538	24,845	362	16,695	78.8	4.1
急速	5										
膜ろ	3										
緩速	68	その他	0	126,305	108,170	395	410,238	333	346,048	85.6	91.4
急速	21										
膜ろ	20										
緩速	2	その他	66	-	-	-	-	-	-	-	0.7
急速	26										
膜ろ	45										
緩速	70	その他	66	-	-	-	-	-	-	-	92.2
急速	47										
膜ろ	65										
緩速	23	その他	1	-	-	-	-	-	-	-	1.3
急速	2										
膜ろ	1										
緩速	93	その他	67	-	-	-	-	-	-	-	93.4
急速	49										
膜ろ	66										

## (2) 上 水 道

### ① 計 画 及 び 現 況 (2-1)

台帳 番号	事 業 主 体 名	事 業 名	基 本 計 画							
			認 可 (届出) 年 月 日	着 工 年 月	竣 工 年 月	目 標 年 度	計 画 給 水 人 口 (人)	最大給水量		
								1人1日 (ℓ)	1日 (m <sup>3</sup> )	
44-										
1	大 分 市	4拡(2変更)	H31.3.18	H20.11	R2.3	R10	476,000	411	195,800	
2	由布市湯布院町	1拡	H21.9.30	H22.4	H24.3	H30	9,000	947	8,524	
4	別 府 市	簡水統合	H29.3.24	H29.4	R13.3	R12	118,100	509	60,100	
5	中 津 市	簡水統合	H29.3.9			R7	73,570	506	37,248	
6	日 田 市	6拡変更	H25.3.7	H25.4	H27.3	R8	45,200	538	24,300	
7	佐 伯 市	7拡(4変更)	H30.3.5			H30	78,299	520	40,714	
8	臼 杵 市	簡水統合	H28.4.1	H28.10.1	H29.1.31	R11	43,400	684	29,700	
10	津 久 見 市	6拡変更	H24.3.21	H24.4	H27.3	R7	17,900	525	9,400	
11	竹 田 市	8拡変更	H25.11.13	H25.7	H25.9	R9	10,700	561	6,000	
12	豊 後 高 田 市	10拡	H29.7.24	H29.7	R5.3	R12	12,800	492	6,300	
13	杵 築 市	1拡	H30.3.30	H30.4	R3.4	R8	21,050	512	10,772	
15	豊 後 大 野 市	6拡	H28.3.16	H27.4	R7.3	R6	15,300	418	6,400	
16	日 出 町	6拡	H29.3.30	H29.10	R5.3	R5	26,600	583	15,500	
17	玖 珠 町	簡水統合	H29.3.24	H29.3	R3.3	R4	9,100	677	6,160	
19	宇 佐 市	簡水統合	H29.3.30	H29.4	R8.3	R8	47,500	459	21,825	
20	由布市挾間町	合併創設	H17.10.1			H18	16,500 (1260)	521	8,600	
22	国 東 市	創設変更	H30.3.29	H29.10	H30.4	R5	16,300	420	6,850	
合計	17事業	-	-	-	-	-	1,037,319	498	494,193	

平成31年3月31日現在

現 況											備 考
給 水 区 域 内 現 在 人 口 (人)	現 給 人 在 水 口 (人)	原 水 の 種 別 ・ 取 水 率 (取水率:実績年間取水量ベース)						浄水 施設 の 種 類	水 道 料 金		
		種 別	か 所	取 水 率	種 別	か 所	取 水 率		年 間 収 入 (給水収益) (千円)	10m3 当 り (円)	
				(%)			(%)				
475,194	474,322	貯 表 湧	1 5	0.0 97.5 0.0	浅 深 伏	5 1	2.5 0.0 0.0	急 3 緩 1 膜 3	8,950,423	1,339	古国府、荏/隈、横尾 浄水場(活性炭投入設備有)
7,917	6,861	貯 表 湧		0.0 0.0 100.0	浅 深 伏		0.0 0.0 0.0	紫 3	151,547	920	
117,576	116,560	貯 表 湧	2 4 3	5.7 77.8 5.1	浅 深 伏	9	0.0 11.4 0.0	急 2 緩 1 膜 2	2,168,190	1,309	
73,704	68,209	貯 表 湧	1 3 5	0.0 85.7 3.1	浅 深 伏	1 20 1	0.1 3.7 7.4	急 4 緩 6 除鉄<math>\times</math>2	1,220,728	1,613	
52,172	48,876	貯 表 湧	1	36.3 0.0 0.0	浅 深 伏	7 1	0.0 42.5 21.0	急 2 紫 2	741,803	1,410	
67,812	67,720	貯 表 湧	41 4	0.0 11.5 0.7	浅 深 伏	25 47 3	18.7 68.9 0.1	緩27 急2 紫1 膜9 除鉄<math>\times</math>3	1,121,192	1,260	
36,007	35,231	貯 表 湧	1 2	0.0 16.4 0.0	浅 深 伏	12 8	66.9 16.7 0.0	急 1 緩 1 膜 1	642,157	1,303	
15,479	15,148	貯 表 湧	3	0.0 8.1 0.0	浅 深 伏	1 7	11.2 80.6 0.0	緩 2	294,810	1,240	
6,703	6,306	貯 表 湧		0.0 0.0 89.0	浅 深 伏	1	0.0 11.0 0.0		153,850	1,674	
14,161	13,026	貯 表 湧		0.0 0.0 0.0	浅 深 伏	4 12	29.8 70.2 0.0	紫 1 膜 1	211,718	1,080	
21,316	20,975	貯 表 湧	1 2	0.0 68.2 12.6	浅 深 伏	9	0.0 19.2 0.0	急 1	376,090	1,590	
17,321	14,921	貯 表 湧	2 1	0.0 65.1 0.0	浅 深 伏	1 2	0.0 34.9 0.0	緩 1	264,114	1,520	
26,783	25,756	貯 表 湧		0.0 0.0 48.8	浅 深 伏	12	0.0 51.2 0.0	除鉄 1 除<math>\times</math> 1	357,141	1,026	
10,309	8,204	貯 表 湧	2 2	0.0 87.5 0.0	浅 深 伏	5	0.0 12.5 0.0	緩 2	166,569	1,404	
52,929	39,805	貯 表 湧	6 6	0.0 79.9 3.7	浅 深 伏	6 26	2.0 14.5 0.0	緩 7 膜 1	662,953	1,560	
16,400 (891)	16,360 (891)	貯 表 湧	1	0.0 100.0 0.0	浅 深 伏		0.0 0.0 0.0	急 1	268,088	1,300	活性炭投入設備 ( )内は、大分市 給水分(内数)
17,252	14,105	貯 表 湧		0.0 0.0 0.0	浅 深 伏	1 44	0.0 100.0 0.0	除鉄<math>\times</math>7	256,891	1,500	
1,029,035	992,385	貯 表 湧	6 70 31	2.3 67.7 5.6	浅 深 伏 計	56 210 5 378	6.1 17.0 1.3 100.0	急16 緩48 膜17 その他 21	18,008,264		県総人口 1,135,762 上水道の普及率 87.4%

① 計画及び現況(2-2)

台帳 番号	事業主体名	現					
		実績年間給水量					有収率
		年間計	有効水量	有収水量	有効 無収水量	無効水量	
(千m <sup>3</sup> )	(千m <sup>3</sup> )	(千m <sup>3</sup> )	(千m <sup>3</sup> )	(千m <sup>3</sup> )	(%)		
44-							
1	大分市	50,747	46,692	45,040	1,652	4,055	88.8
2	由布市湯布院町	2,161	1,547	1,465	82	614	67.8
4	別府市	15,426	13,779	13,400	379	1,647	86.9
5	中津市	6,843	6,416	6,186	230	427	90.4
6	日田市	5,165	4,698	4,596	102	467	89.0
7	佐伯市	11,576	9,213	8,838	375	2,363	76.3
8	臼杵市	3,746	3,668	3,638	30	78	97.1
10	津久見市	2,378	1,999	1,985	14	379	83.5
11	竹田市	1,280	845	841	4	435	65.7
12	豊後高田市	1,811	1,678	1,624	54	133	89.7
13	杵築市	2,835	2,438	2,435	3	397	85.9
15	豊後大野市	2,081	1,705	1,705	0	376	81.9
16	日出町	3,607	3,060	2,981	79	547	82.6
17	玖珠町	1,269	1,102	1,050	52	167	82.7
19	宇佐市	5,280	4,259	4,259	0	1,021	80.7
20	由布市挾間町	2,058	1,740	1,684	56	318	81.8
22	国東市	1,948	1,948	1,641	307	0	84.2
合計	17事業	120,211	106,787	103,368	3,419	13,424	86.0

平成31年3月31日現在

況						備 考
施設能力 (m <sup>3</sup> /日)	実績最大給水量		実績平均給水量		職員数 (人)	
	1 日 (m <sup>3</sup> /日)	1 人 1 日 (l)	1 日 (m <sup>3</sup> /日)	1 人 1 日 (l)		
198,431	152,046	321	139,033	293	193	
8,524	7,373	1,075	5,921	863	5	
71,050	47,885	411	42,271	363	69	
27,985	21,353	313	18,748	275	21	
25,366	15,946	326	14,151	290	14	
44,541	38,032	562	31,715	468	33	
29,700	20,594	585	10,263	291	20	
9,400	8,098	535	6,515	430	10	
6,000	3,967	629	3,507	556	5	
7,200	6,099	468	4,962	381	4	
10,772	9,616	458	7,767	370	15	
8,341	6,314	423	5,701	382	4	
15,500	11,411	443	9,882	384	11	
6,160	6,160	751	3,477	424	6	
21,825	16,894	424	14,466	363	19	
8,600	6,967	426	5,638	345	7	
8,569	6,638	471	5,337	378	12	
507,964	385,393	388	329,353	332	448	

② 取水量調

台帳 番号	事業主体名	ダ ム		表 流 水		湧 水		浅 井 戸	
		取水量 (m <sup>3</sup> /日)	取水率 (%)	取水量 (m <sup>3</sup> /日)	取水率 (%)	取水量 (m <sup>3</sup> /日)	取水率 (%)	取水量 (m <sup>3</sup> /日)	取水率 (%)
44-	大 分 市	35,000	16.6	169,231	80.4			5,250	2.5
				139,318	97.5			3,564	2.5
2	由布市湯布院町					8,524	100.0		
						6,123	100.0		
4	別 府 市	6,406	9.0	50,610	70.9	5,840	8.1		
		2,447	5.7	33,685	77.8	2,263	5.1		
5	中 津 市	10,000	25.7	19,091	49.1	801	2.1	48	0.1
				16,326	85.7	589	3.1	25	0.1
6	日 田 市	8,600	33.1						
		5,159	36.3						
7	佐 伯 市			6,590	11.6	355	0.6	10,717	18.9
				3,658	11.5	227	0.7	5,915	18.7
8	臼 杵 市	2,410	6.8	2,490	7.0			24,458	68.6
				2,071	16.4			8,433	66.9
10	津 久 見 市			201	2.1			1,900	20.0
				589	8.1			816	11.2
11	竹 田 市					5,400	90.0		
						3,211	89.0		
12	豊 後 高 田 市							1,500	23.8
								1,477	29.8
13	杵 築 市			6,640	57.1	1,050	9.0		
				5,685	68.2	1,049	12.6		
15	豊 後 大 野 市			5,500	58.7	300	3.2	1,750	18.7
				4,173	65.1				
16	日 出 町					2,875	18.1		
						4,822	48.8		
17	玖 珠 町			2,160	29.2	2,638	35.7		
				3,559	87.5				
19	宇 佐 市			17,506	77.4	1,040	4.6	644	2.8
				12,422	79.9	570	3.7	307	2.0
20	由布市挾間町			9,072	100.0				
				6,436	100.0				
22	国 東 市							263	3.1
合 計		62,416		289,091		28,823		46,267	
		7,605	2.3	227,921	67.7	18,855	5.6	20,537	6.1

(上欄:計画値「日最大」、下欄:実績値「日平均」)

深井戸		伏流水		合計		水利権取得水量 (計画取水量ベース) (m <sup>3</sup> /日)
取水量 (m <sup>3</sup> /日)	取水率 (%)	取水量 (m <sup>3</sup> /日)	取水率 (%)	取水量 (m <sup>3</sup> /日)	取水率 (%)	
950	0.5			210,431	100	大分川(荏隈58,000、古国府50,000、タム35,000)
				142,882	100	大野川60,000
				8,524	100	
				6,123	100	
8,520	11.9			71,376	100	大分川47,520、乙原川4,406、鮎返タム2,004
4,932	11.4			43,326	100	境川3,093
1,428	3.7	7,500	19.3	38,868	100	山国川「三口(表)」19,000、「宮永(伏)」7,500、
701	3.7	1,411	7.4	19,052	100	「中津大堰(タム)」10,000
1,366	5.3	16,000	61.6	25,966	100	筑後川「上野(タム)」8,600、
6,036	42.5	3,000	21.0	14,195	100	筑後川「竹田(伏)」16,000
38,830	68.5	210	0.4	56,702	100	小判川60、白谷川328、曉嵐川950
21,874	68.9	41	0.1	31,715	100	酒利川50、河内川250、津江川173
6,282	17.6			35,640	100	野津川「竹下」2,490、「蕨野」2,419
2,107	16.7			12,611	100	
7,401	77.9			9,502	100	
5,874	80.6			7,279	100	
600	10.0			6,000	100	玉来川(表)5,443
397	11.0			3,608	100	
4,800	76.2			6,300	100	
3,485	70.2			4,962	100	
3,950	33.9			11,640	100	八坂川(表)8,640
1,603	19.2			8,337	100	
1,825	19.5			9,375	100	大野川(表)5,530
2,238	34.9			6,411	100	
12,970	81.9			15,845	100	
5,060	51.2			9,882	100	
2,591	35.1			7,389	100	玖珠川(表)1,470、西田川(表)2,160
507	12.5			4,066	100	(玖珠川、西田川の合計で2,160)
3,441	15.2			22,631	100	駅館川(表)16,106
2,249	14.5			15,548	100	院内川1,281、温見川60、岡川155、日岳川78
				9,072	100	大分川(表)9,072
				6,436	100	
8,306	96.9			8,569	100	
6,748	100.0			6,748	100	
94,954		23,710		545,261		
57,063	17.0	4,452	1.3	336,433	100	

### (3)簡易水道

#### ①-1 給水開始・認可年月日及び給水人口

事業 番号	簡易水道名称		経営 主体 種別	給水開始				認可				主構造物		
				年月日				年月日						
				元号	年	月	日	元号	年	月	日	元号	年	月
合計			—	—	—	—	—	—	—	—	—	—	—	—
1	大分市	森ノ木	民営	昭和	61	5	29	昭和	61	5	29	昭和	61	5
2	大分市	上竹中	民営	昭和	61	2	22	昭和	61	2	22	昭和	61	2
	<b>大分市</b>	<b>計 2 事業</b>												
3	中津市	下田口	民営	昭和	53	5	10	平成	1	10	7	昭和	53	5
	<b>中津市</b>	<b>計 1 事業</b>												
4	日田市	石松地区	市営	平成	3	5	1	平成	22	2	25	平成	3	5
5	日田市	関地区	市営	平成	10	5	20	平成	21	4	24	平成	10	5
6	日田市	尾当地区	市営	平成	13	4	20	平成	12	2	2	平成	13	4
7	日田市	北友田地区	市営	昭和	53	4	1	平成	22	2	25	昭和	53	4
8	日田市	杷木山地区	市営	昭和	57	4	1	平成	27	5	8	昭和	57	4
9	日田市	川崎地区	市営	昭和	59	3	1	平成	27	5	8	昭和	59	3
10	日田市	祝原地区	市営	昭和	59	4	1	平成	27	5	8	昭和	59	4
11	日田市	元宮地区	市営	昭和	59	2	23	平成	22	2	25	昭和	59	2
12	日田市	串川二丁目地区	市営	昭和	63	5	1	昭和	62	3	30	昭和	63	5
13	日田市	日の本地区	市営	平成	5	5	20	平成	4	4	13	平成	5	5
14	日田市	荒平地区	市営	平成	6	4	1	平成	5	4	13	平成	6	4
15	日田市	北部地区	市営	平成	8	4	20	平成	22	2	25	平成	8	4
16	日田市	八幡地区	市営	平成	10	2	15	平成	8	3	25	平成	10	2
17	日田市	山田地区	市営	平成	11	4	1	平成	10	3	31	平成	11	4
18	日田市	緑町地区	市営	平成	13	6	5	平成	12	1	31	平成	13	6
19	日田市	殿町地区	市営	平成	16	5	25	平成	15	3	31	平成	16	5
20	日田市	大野本村地区	市営	平成	4	5	1	平成	3	3	12	平成	4	5
21	日田市	出野星払地区	市営	平成	6	6	1	平成	20	3	25	平成	6	6
22	日田市	赤石	市営	平成	8	7	1	平成	5	12	17	平成	8	7
23	日田市	浦方地区	市営	平成	13	6	1	平成	12	1	20	平成	13	6
24	日田市	下方地区	市営	平成	13	5	1	平成	13	3	29	平成	13	5
25	日田市	鯛生地区	市営	平成	2	6	1	平成	28	4	26	平成	2	6
26	日田市	市ノ瀬地区	市営	平成	8	7	1	平成	7	3	30	平成	8	7
27	日田市	枿野地区	市営	平成	23	4	22	平成	22	3	31	平成	23	4
28	日田市	野田地区	市営	平成	14	7	1	平成	13	3	23	平成	14	7
29	日田市	都留・川原地区	市営	昭和	57	4	1	平成	12	1	26	昭和	57	4
30	日田市	葉迫・畑中地区	市営	昭和	55	4	1	平成	13	3	29	昭和	55	4
31	日田市	小平・小川原地区	市営	昭和	62	4	1	平成	16	3	31	昭和	62	4
32	日田市	雉谷地区	市営	平成	6	6	1	平成	15	3	31	平成	6	6
33	日田市	浦地区	市営	平成	7	5	15	平成	6	3	28	平成	7	5
34	日田市	笹野地区	市営	平成	6	6	1	平成	5	4	30	平成	6	6
35	日田市	若林・片仁田地区	市営	平成	8	5	1	平成	6	3	28	平成	8	5
36	日田市	白草地区	市営	平成	12	7	1	平成	10	12	28	平成	12	7
37	日田市	中央	市営	昭和	49	4	1	平成	25	2	22	昭和	49	4
38	日田市	鎌手・小五馬	市営	昭和	49	10	1	平成	13	3	29	昭和	49	10
39	日田市	天ヶ瀬	市営	昭和	59	4	1	平成	13	3	29	昭和	59	4
40	日田市	高塚	市営	昭和	59	4	1	昭和	58	4	29	昭和	59	4
41	日田市	女子畑	市営	昭和	59	9	1	平成	17	3	4	昭和	59	9
42	日田市	中川	市営	平成	5	3	1	平成	12	1	19	平成	5	3
43	日田市	本城1	市営	平成	6	5	1	平成	5	3	30	平成	6	5
44	日田市	五馬本村	市営	平成	10	5	1	平成	16	1	23	平成	10	5



竣工年月						給水区域面積 (km <sup>2</sup> )	計画給水人口 (人)	給水区域内人口 (人)	現在給水人口 (人)	事業 番号
主機械等			主管路							
元号	年	月	元号	年	月					
—	—	—	—	—	—	451.7	69,729	57,659	46,142	合計
昭和	61	5	昭和	61	5	0.3	190	114	110	1
昭和	61	2	昭和	61	2	0.5	310	176	176	2
						<b>0.8</b>	<b>500</b>	<b>290</b>	<b>286</b>	
昭和	53	5	昭和	53	5	1.5	270	288	209	3
						<b>1.5</b>	<b>270</b>	<b>288</b>	<b>209</b>	
平成	3	5	平成	3	5	0.2	560	560	319	4
平成	10	5	平成	10	5	0.1	328	328	193	5
平成	13	4	平成	13	4	0.1	145	145	92	6
昭和	53	4	昭和	53	4	0.2	300	300	202	7
昭和	57	4	昭和	57	4	0.0	125	125	91	8
昭和	59	3	昭和	59	3	0.1	200	200	77	9
昭和	59	4	昭和	59	4	0.1	114	114	61	10
昭和	59	2	昭和	59	2	0.1	150	150	115	11
昭和	63	5	昭和	63	5	0.2	120	120	59	12
平成	5	5	平成	5	5	1.5	207	207	102	13
平成	6	4	平成	6	4	0.2	124	124	71	14
平成	8	4	平成	8	4	1.6	1,210	1,210	972	15
平成	10	2	平成	10	2	0.2	170	170	60	16
平成	11	4	平成	11	4	0.2	324	324	189	17
平成	13	6	平成	13	6	0.5	300	300	110	18
平成	16	5	平成	16	5	0.2	103	103	57	19
平成	4	5	平成	4	5	0.4	250	250	108	20
平成	6	6	平成	6	6	0.0	170	170	92	21
平成	8	7	平成	8	7	2.0	490	490	248	22
平成	13	6	平成	13	6	0.2	180	180	100	23
平成	13	5	平成	13	5	0.2	187	187	98	24
平成	2	6	平成	2	6	0.4	150	150	33	25
平成	8	7	平成	8	7	2.0	110	110	28	26
平成	23	4	平成	23	4	11.6	620	620	456	27
平成	14	7	平成	14	7	0.3	140	140	65	28
昭和	57	4	昭和	57	4	2.3	340	340	162	29
昭和	55	4	昭和	55	4	0.8	120	120	44	30
昭和	62	4	昭和	62	4	1.3	235	235	146	31
平成	6	6	平成	6	6	0.0	260	260	120	32
平成	7	5	平成	7	5	0.2	110	110	23	33
平成	6	6	平成	6	6	0.5	150	150	11	34
平成	8	5	平成	8	5	1.0	115	115	49	35
平成	12	7	平成	12	7	0.9	122	122	51	36
昭和	49	4	昭和	49	4	10.4	2,070	2,070	1,651	37
昭和	49	10	昭和	49	10	0.8	420	420	221	38
昭和	59	4	昭和	59	4	0.4	1,500	1,500	379	39
昭和	59	4	昭和	59	4	0.2	200	200	125	40
昭和	59	9	昭和	59	9	2.8	959	959	708	41
平成	5	3	平成	5	3	0.3	585	585	244	42
平成	6	5	平成	6	5	0.3	200	200	86	43
平成	10	5	平成	10	5	0.2	365	365	183	44

### (3)簡易水道

①-2 給水開始・認可年月日及び給水人口

事業 番号	簡易水道名称		経営 主体 種別	給水開始				認可				主構造物		
				年月日				年月日						
				元号	年	月	日	元号	年	月	日	元号	年	月
合計			—	—	—	—	—	—	—	—	—	—	—	—
45	日田市	近原・見折谷	市営	平成	11	3	31	平成	13	3	29	平成	11	3
46	日田市	合田	市営	平成	15	4	3	平成	27	12	14	平成	15	4
47	日田市	尾戸・宮園	市営	平成	17	2	1	平成	16	12	13	平成	17	2
48	日田市	出口3番組	民営	昭和	60	4	1	昭和	60	3	30	昭和	60	4
	<b>日田市</b>	<b>計 45 事業</b>												
49	臼杵市	高山	市営	昭和	62	2	1	平成	17	1	4	昭和	62	2
50	臼杵市	武山	市営	平成	8	12	1	平成	17	1	4	平成	8	12
51	臼杵市	東神野	市営	平成	13	8	1	平成	17	1	4	平成	13	8
52	臼杵市	中臼杵	市営	平成	17	7	1	平成	17	1	4	平成	17	7
53	臼杵市	乙見	民営	平成	9	3	31	平成	13	12	10	平成	9	3
54	臼杵市	南野津	市営	平成	5	4	20	平成	17	1	4	平成	5	4
	<b>臼杵市</b>	<b>計 6 事業</b>												
55	津久見市	保戸島・四浦東地区	市営	昭和	35	3	1	昭和	15	3	31	昭和	35	3
56	津久見市	平岩	民営	昭和	39	6	1	昭和	60	3	30	昭和	39	6
	<b>津久見市</b>	<b>計 2 事業</b>												
57	竹田市	泉水	市営	昭和	55	7	31	昭和	54	11	10	昭和	55	7
58	竹田市	妙見瀬ノ口	市営	昭和	56	6	1	昭和	55	9	2	昭和	56	6
59	竹田市	下片ヶ瀬	市営	昭和	57	4	1	昭和	56	8	18	昭和	57	4
60	竹田市	戸上	市営	平成	6	6	1	平成	3	8	20	平成	6	6
61	竹田市	松本	市営	昭和	33	12	26	平成	10	3	31	昭和	33	12
62	竹田市	倉木	民営	昭和	1	9	7	昭和	63	3	3	昭和	1	9
63	竹田市	菅生	民営	昭和	44	10	28	昭和	55	4	12	昭和	44	10
64	竹田市	城原	民営	昭和	45	10	12	昭和	56	1	29	昭和	45	10
65	竹田市	荻	市営	昭和	28	4	1	平成	13	3	29	昭和	28	4
66	竹田市	久住	市営	昭和	62	4	17	昭和	61	5	16	昭和	62	4
67	竹田市	都野	市営	平成	3	4	1	平成	10	3	31	平成	3	4
68	竹田市	白丹	市営	平成	8	4	15	平成	5	3	15	平成	8	4
69	竹田市	直入中央	市営	平成	8	12	2	平成	7	3	30	平成	8	12
70	竹田市	神堤水道組合	民営	昭和	55	3	31	昭和	55	3	31	昭和	55	3
	<b>竹田市</b>	<b>計 14 事業</b>												
71	杵築市	俣水	市営	平成	16	7	1	平成	17	10	1	平成	16	7
72	杵築市	豊洋	市営	平成	2	9	1	平成	17	10	1	平成	2	9
73	杵築市	守江	市営	昭和	30	8	1	平成	17	10	1	昭和	30	8
74	杵築市	山浦	市営	昭和	55	4	1	平成	17	10	1	昭和	55	4
75	杵築市	久木野尾	市営	昭和	54	4	1	平成	17	10	1	昭和	54	4
76	杵築市	向野	市営	昭和	61	4	1	平成	17	10	1	昭和	61	4
	<b>杵築市</b>	<b>計 6 事業</b>												
77	豊後大野市	川辺	市営	平成	4	4	1	平成	3	6	7	平成	4	4
78	豊後大野市	清川	市営	平成	23	3	31	平成	23	3	31	平成	23	3
79	豊後大野市	緒方	市営	平成	23	3	31	平成	23	3	31	平成	23	3
80	豊後大野市	上自在	民営	昭和	2	6	14	昭和	2	6	14	昭和	2	6
81	豊後大野市	朝地	民営	昭和	59	12	27	昭和	59	12	27	昭和	59	12
82	豊後大野市	大野	市営	平成	23	3	31	平成	23	3	31	平成	23	3
83	豊後大野市	犬飼	市営	平成	23	3	31	平成	23	3	31	平成	23	3
	<b>豊後大野市</b>	<b>計 7 事業</b>												

竣工年月						給水区域面積 (km <sup>2</sup> )	計画給水人口 (人)	給水区域内人口 (人)	現在給水人口 (人)	事業 番号
主機械等			主管路							
元号	年	月	元号	年	月					
—	—	—	—	—	—	451.7	69,729	57,659	46,142	合計
平成	11	3	平成	11	3	0.2	220	220	166	45
平成	15	4	平成	15	4	0.1	190	190	163	46
平成	17	2	平成	17	2	12.6	132	132	81	47
昭和	60	4	昭和	60	4	0.2	152	152	103	48
						<b>58.1</b>	<b>15,222</b>	<b>15,222</b>	<b>8,714</b>	
昭和	62	2	昭和	62	2	2.1	280	116	96	49
平成	8	12	平成	8	12	0.3	186	85	70	50
平成	13	8	平成	13	8	1.9	150	66	54	51
平成	17	7	平成	17	7	5.2	850	633	525	52
平成	9	3	平成	9	3	0.1	200	118	98	53
平成	5	4	平成	5	4	1.2	1,200	705	584	54
						<b>10.8</b>	<b>2,866</b>	<b>1,723</b>	<b>1,427</b>	
昭和	35	3	昭和	35	3	1.3	2,100	928	928	55
昭和	39	6	昭和	39	6	0.3	110	64	64	56
						<b>1.6</b>	<b>2,210</b>	<b>992</b>	<b>992</b>	
昭和	55	7	昭和	55	7	0.5	212	153	126	57
昭和	56	6	昭和	56	6	2.0	370	206	168	58
昭和	57	4	昭和	57	4	1.0	210	165	102	59
平成	6	6	平成	6	6	0.8	124	83	83	60
昭和	33	12	昭和	33	12	1.0	546	513	440	61
昭和	1	9	昭和	1	9	0.6	175	145	99	62
昭和	44	10	昭和	44	10	1.9	510	320	320	63
昭和	45	10	昭和	45	10	0.3	250	169	105	64
昭和	28	4	昭和	28	4	25.1	3,900	2,843	2,818	65
昭和	62	4	昭和	62	4	5.7	1,360	1,355	957	66
平成	3	4	平成	3	4	6.5	900	850	763	67
平成	8	4	平成	8	4	1.2	200	349	178	68
平成	8	12	平成	8	12	10.4	1,300	1,012	857	69
昭和	55	3	昭和	55	3	0.1	160	61	61	70
						<b>57.1</b>	<b>10,217</b>	<b>8,224</b>	<b>7,077</b>	
平成	16	7	平成	16	7	1.2	360	308	156	71
平成	2	9	平成	2	9	28.0	1,244	1,411	905	72
昭和	30	8	昭和	30	8	60.0	640	636	570	73
昭和	55	4	昭和	55	4	83.0	1,450	790	661	74
昭和	54	4	昭和	54	4	8.2	940	707	505	75
昭和	61	4	昭和	61	4	2.4	650	324	305	76
						<b>182.8</b>	<b>5,284</b>	<b>4,176</b>	<b>3,102</b>	
平成	4	4	平成	4	4	1.6	320	287	202	77
平成	23	3	平成	23	3	18.0	1,070	1,169	867	78
平成	23	3	平成	23	3	12.6	3,270	2,953	2,774	79
昭和	2	6	昭和	2	6	9.0	200	132	132	80
昭和	59	12	昭和	59	12	1.1	203	200	200	81
平成	23	3	平成	23	3	1.9	1,900	1,198	1,186	82
平成	23	3	平成	23	3	17.0	3,785	3,598	3,506	83
						<b>61.2</b>	<b>10,748</b>	<b>9,537</b>	<b>8,867</b>	

### (3)簡易水道

①-3 給水開始・認可年月日及び給水人口

事業 番号	簡易水道名称		経営 主体 種別	給水開始				認可				主構造物		
				年月日				年月日						
				元号	年	月	日	元号	年	月	日	元号	年	月
合計			—	—	—	—	—	—	—	—	—	—	—	—
84	由布市	庄内	市営	昭和	46	6	29	平成	25	3	26	昭和	46	6
85	由布市	東部	市営	昭和	51	7	29	平成	10	3	31	昭和	51	7
86	由布市	阿蘇野	市営	昭和	61	3	24	昭和	61	5	20	昭和	61	3
87	由布市	櫟木	民営	昭和	57	3	1	昭和	57	3	23	昭和	57	3
88	由布市	直野内山	市営	平成	16	4	1	平成	14	3	19	平成	16	4
89	由布市	時松	市営	昭和	56	11	1	昭和	55	12	5	昭和	56	11
90	由布市	朴木	民営	昭和	63	6	10	昭和	63	6	9	昭和	63	6
91	由布市	田代	民営	昭和	53	3	1	昭和	53	3	1	昭和	53	3
92	由布市	湯平	市営	昭和	62	8	1	平成	17	3	31	昭和	62	8
93	由布市	若杉	市営	昭和	42	3	1	昭和	25	3	28	昭和	42	3
94	由布市	下津々良	市営	平成	11	5	1	平成	9	3	10	平成	11	5
95	由布市	塚原	市営	平成	14	5	1	平成	25	3	26	平成	14	5
	由布市	<b>計 12 事業</b>												
96	国東市	櫛海	民営	昭和	57	4	1	昭和	56	3	27	昭和	57	4
97	国東市	千灯	民営	昭和	60	4	1	昭和	59	3	28	昭和	60	4
98	国東市	櫛来	民営	昭和	60	4	1	昭和	59	3	28	昭和	60	4
99	国東市	向田浜	民営	昭和	60	4	1	昭和	59	3	28	昭和	60	4
100	国東市	来浦浜	民営	昭和	34	12	1	昭和	58	1	8	昭和	34	12
101	国東市	来浦中央	民営	昭和	36	5	1	昭和	36	3	28	昭和	36	5
	国東市	<b>計 6 事業</b>												
102	姫島村	姫島村	村営	昭和	41	8	1	平成	9	3	31	昭和	41	8
	姫島村	<b>計 1 事業</b>												
103	九重町	統合	町営	平成	28	4	1	平成	27	12	14	平成	28	4
104	九重町	串野	町営	昭和	31	4	1	昭和	31	3	22	昭和	31	4
105	九重町	粟野	町営	昭和	31	12	1	昭和	31	11	30	昭和	31	12
106	九重町	湯坪	町営	昭和	32	11	30	昭和	31	11	9	昭和	32	11
107	九重町	日向	民営	昭和	39	12	11	昭和	61	2	28	昭和	39	12
108	九重町	宝泉寺	民営	昭和	36	3	1	昭和	59	3	30	昭和	36	3
109	九重町	滝上	民営	昭和	44	4	20	昭和	59	3	30	昭和	44	4
110	九重町	須久保	民営	昭和	43	11	1	昭和	59	3	30	昭和	43	11
111	九重町	筋湯	民営	平成	2	12	1	平成	1	8	4	平成	2	12
	九重町	<b>計 9 事業</b>												
112	玖珠町	小野原	町営	昭和	38	8	1	昭和	38	7	3	昭和	38	8
113	玖珠町	日出生本村	町営	昭和	55	4	1	昭和	54	3	31	昭和	55	4
114	玖珠町	内河野	町営	昭和	53	9	1	昭和	53	2	27	昭和	53	9
115	玖珠町	木牟田	町営	昭和	53	9	1	昭和	53	2	27	昭和	53	9
116	玖珠町	代太郎	町営	平成	4	4	1	昭和	3	5	15	平成	4	4
117	玖珠町	寺村	民営	昭和	62	4	1	昭和	62	4	25	昭和	62	4
118	玖珠町	中通	民営	昭和	62	4	1	昭和	62	4	25	昭和	62	4
119	玖珠町	錨田	民営	昭和	62	4	1	昭和	62	4	25	昭和	62	4
120	玖珠町	綾垣	町営	平成	30	4	1	平成	27	4	24	平成	30	4
	玖珠町	<b>計 9 事業</b>												
	<b>県合計</b>	<b>120 事業</b>	—	—	—	—	—	—	—	—	—	—	—	—

竣工年月						給水区域面積 (km <sup>2</sup> )	計画給水人口 (人)	給水区域内人口 (人)	現在給水人口 (人)	事業 番号
主機械等			主管路							
元号	年	月	元号	年	月					
—	—	—	—	—	—	451.7	69,729	57,659	46,142	合計
昭和	46	6	昭和	46	6	16.0	4,400	4,056	3,713	84
昭和	51	7	昭和	51	7	10.0	2,500	1,960	1,848	85
昭和	61	3	昭和	61	3	2.0	540	263	210	86
昭和	57	3	昭和	57	3	5.0	220	124	124	87
平成	16	4	平成	16	4	2.0	143	89	86	88
昭和	56	11	昭和	56	11	2.0	219	87	84	89
昭和	63	6	昭和	63	6	1.3	360	183	183	90
昭和	53	3	昭和	53	3	1.0	200	101	101	91
昭和	62	8	昭和	62	8	0.0	510	580	457	92
昭和	42	3	昭和	42	3	0.2	111	79	77	93
平成	11	5	平成	11	5	0.5	110	74	62	94
平成	14	5	平成	14	5	5.3	380	337	259	95
						<b>45.3</b>	<b>9,693</b>	<b>7,933</b>	<b>7,204</b>	
昭和	57	4	昭和	57	4	0.3	180	96	50	96
昭和	60	4	昭和	60	4	0.4	104	69	40	97
昭和	60	4	昭和	60	4	0.7	450	148	120	98
昭和	60	4	昭和	60	4	0.1	125	32	25	99
昭和	34	12	昭和	34	12	2.0	365	300	150	100
昭和	36	5	昭和	36	5	2.3	300	270	180	101
						<b>5.8</b>	<b>1,524</b>	<b>915</b>	<b>565</b>	
昭和	41	8	昭和	41	8	7.0	2,950	1,799	1,799	102
						<b>7.0</b>	<b>2,950</b>	<b>1,799</b>	<b>1,799</b>	
平成	28	4	平成	28	4	16.5	4,621	4,621	4,455	103
昭和	31	4	昭和	31	4	0.2	430	274	139	104
昭和	31	12	昭和	31	12	0.2	390	130	110	105
昭和	32	11	昭和	32	11	0.4	220	104	37	106
昭和	39	12	昭和	39	12	0.1	109	99	76	107
昭和	36	3	昭和	36	3	0.1	278	129	89	108
昭和	44	4	昭和	44	4	0.1	180	127	96	109
昭和	43	11	昭和	43	11	0.1	150	64	64	110
平成	2	12	平成	2	12	0.1	200	151	96	111
						<b>17.8</b>	<b>6,578</b>	<b>5,699</b>	<b>5,162</b>	
昭和	38	8	昭和	38	8	0.40	261	90	90	112
昭和	55	4	昭和	55	4	0.1	180	61	61	113
昭和	53	9	昭和	53	9	0.1	160	75	75	114
昭和	53	9	昭和	53	9	0.0	130	78	78	115
平成	4	4	平成	4	4	0.1	116	63	63	116
昭和	62	4	昭和	62	4	0.1	300	125	125	117
昭和	62	4	昭和	62	4	0.1	190	84	84	118
昭和	62	4	昭和	62	4	0.1	130	71	71	119
平成	30	4	平成	30	4	1.0	200	214	91	120
						<b>2.0</b>	<b>1,667</b>	<b>861</b>	<b>738</b>	
—	—	—	—	—	—	<b>451.7</b>	<b>69,729</b>	<b>57,659</b>	<b>46,142</b>	

### (3)簡易水道

#### ②-1 計画1日最大取水量

事業 番号	簡易水道名称		計画1日 最大 取水量(m <sup>3</sup> )	計画1日最大取水量内訳(表流水)					
				ダム直接		ダム放流・湖水		自流	
				箇所	取水量(m <sup>3</sup> )	箇所	取水量(m <sup>3</sup> )	箇所	取水量(m <sup>3</sup> )
合計			35,226	7	2,131	0	0	23	6,318
1	大分市	森ノ木	35	0	0	0	0	0	0
2	大分市	上竹中	55	0	0	0	0	0	0
	<b>大分市</b>	<b>計 2 事業</b>	<b>90</b>	<b>0</b>	<b>0</b>	<b>0</b>	<b>0</b>	<b>0</b>	<b>0</b>
3	中津市	下田口	64	0	0	0	0	0	0
	<b>中津市</b>	<b>計 1 事業</b>	<b>64</b>	<b>0</b>	<b>0</b>	<b>0</b>	<b>0</b>	<b>0</b>	<b>0</b>
4	日田市	石松地区	177	0	0	0	0	0	0
5	日田市	関地区	106	0	0	0	0	0	0
6	日田市	尾当地区	44	0	0	0	0	0	0
7	日田市	北友田地区	145	0	0	0	0	0	0
8	日田市	杷木山地区	25	0	0	0	0	0	0
9	日田市	川崎地区	30	0	0	0	0	0	0
10	日田市	祝原地区	51	0	0	0	0	0	0
11	日田市	元宮地区	38	0	0	0	0	0	0
12	日田市	串川二丁目地区	24	0	0	0	0	0	0
13	日田市	日の本地区	61	0	0	0	0	0	0
14	日田市	荒平地区	37	0	0	0	0	0	0
15	日田市	北部地区	536	0	0	0	0	0	0
16	日田市	八幡地区	51	0	0	0	0	0	0
17	日田市	山田地区	97	0	0	0	0	0	0
18	日田市	緑町地区	90	0	0	0	0	0	0
19	日田市	殿町地区	36	0	0	0	0	0	0
20	日田市	大野本村地区	111	0	0	0	0	1	111
21	日田市	出野星弘地区	50	0	0	0	0	0	0
22	日田市	赤石	282	0	0	0	0	1	282
23	日田市	浦方地区	61	0	0	0	0	0	0
24	日田市	下方地区	52	0	0	0	0	0	0
25	日田市	鯛生地区	40	0	0	0	0	1	40
26	日田市	市ノ瀬地区	32	0	0	0	0	1	32
27	日田市	栃野地区	256	0	0	0	0	1	256
28	日田市	野田地区	40	0	0	0	0	1	40
29	日田市	都留・川原地区	170	0	0	0	0	0	0
30	日田市	葉迫・畑中地区	38	0	0	0	0	0	0
31	日田市	小平・小川原地区	109	0	0	0	0	0	0
32	日田市	雉谷地区	85	0	0	0	0	0	0
33	日田市	浦地区	28	0	0	0	0	0	0
34	日田市	笹野地区	75	0	0	0	0	1	75
35	日田市	若林・片仁田地区	30	0	0	0	0	0	0
36	日田市	白草地区	62	0	0	0	0	0	0
37	日田市	中央	761	0	0	0	0	0	0
38	日田市	鎌手・小五馬	143	0	0	0	0	0	0
39	日田市	天ヶ瀬	1,300	0	0	0	0	0	0
40	日田市	高塚	150	0	0	0	0	0	0
41	日田市	女子畑	339	0	0	0	0	0	0
42	日田市	中川	212	0	0	0	0	0	0
43	日田市	本城1	50	0	0	0	0	0	0
44	日田市	五馬本村	106	0	0	0	0	0	0

計画1日最大取水量内訳(地下水)						計画1日最大取水量内訳(その他)				事業 番号
伏流水		浅井戸水		深井戸水		原水・浄水受水		その他		
箇所	取水量(m <sup>3</sup> )	箇所	取水量(m <sup>3</sup> )	箇所	取水量(m <sup>3</sup> )	箇所	取水量(m <sup>3</sup> )	箇所	取水量(m <sup>3</sup> )	
6	1,275	9	4,857	95	11,839	2	104	48	8,703	合計
0	0	0	0	1	35	0	0	0	0	1
1	55	0	0	0	0	0	0	0	0	2
1	55	0	0	1	35	0	0	0	0	
0	0	0	0	2	64	0	0	0	0	3
0	0	0	0	2	64	0	0	0	0	
0	0	0	0	1	177	0	0	0	0	4
0	0	0	0	1	106	0	0	0	0	5
0	0	0	0	1	44	0	0	0	0	6
0	0	0	0	1	145	0	0	0	0	7
0	0	0	0	1	25	0	0	0	0	8
0	0	0	0	0	0	0	0	1	30	9
0	0	0	0	1	51	0	0	0	0	10
0	0	0	0	1	38	0	0	0	0	11
0	0	0	0	1	24	0	0	0	0	12
0	0	0	0	1	61	0	0	0	0	13
0	0	0	0	1	37	0	0	0	0	14
0	0	0	0	1	536	0	0	0	0	15
0	0	0	0	1	51	0	0	0	0	16
0	0	0	0	1	97	0	0	0	0	17
0	0	0	0	1	90	0	0	0	0	18
0	0	0	0	1	36	0	0	0	0	19
0	0	0	0	0	0	0	0	0	0	20
0	0	0	0	1	50	0	0	0	0	21
0	0	0	0	0	0	0	0	0	0	22
0	0	0	0	1	61	0	0	0	0	23
0	0	0	0	1	52	0	0	0	0	24
0	0	0	0	0	0	0	0	0	0	25
0	0	0	0	0	0	0	0	0	0	26
0	0	0	0	0	0	0	0	0	0	27
0	0	0	0	0	0	0	0	0	0	28
0	0	0	0	1	170	0	0	0	0	29
0	0	0	0	1	38	0	0	0	0	30
0	0	0	0	1	109	0	0	0	0	31
0	0	0	0	1	85	0	0	0	0	32
0	0	0	0	1	28	0	0	0	0	33
0	0	0	0	0	0	0	0	0	0	34
0	0	0	0	0	0	0	0	1	30	35
0	0	0	0	1	62	0	0	0	0	36
0	0	0	0	2	761	0	0	0	0	37
0	0	0	0	2	143	0	0	0	0	38
0	0	0	0	1	40	0	0	1	1,260	39
0	0	0	0	1	150	0	0	0	0	40
0	0	0	0	1	339	0	0	0	0	41
0	0	0	0	1	212	0	0	0	0	42
0	0	0	0	1	50	0	0	0	0	43
0	0	0	0	1	106	0	0	0	0	44

### (3)簡易水道

#### ②-2 計画1日最大取水量

事業 番号	簡易水道名称		計画1日 最大 取水量(m <sup>3</sup> )	計画1日最大取水量内訳(表流水)					
				ダム直接		ダム放流・湖水		自流	
				箇所	取水量(m <sup>3</sup> )	箇所	取水量(m <sup>3</sup> )	箇所	取水量(m <sup>3</sup> )
合計			35,226	7	2,131	0	0	23	6,318
45	日田市	近原・見折谷	55	0	0	0	0	1	55
46	日田市	合田	78	0	0	0	0	0	0
47	日田市	尾戸・宮園	35	0	0	0	0	0	0
48	日田市	出口3番組	32	0	0	0	0	0	0
	<b>日田市</b>	<b>計 45 事業</b>	<b>6,328</b>	<b>0</b>	<b>0</b>	<b>0</b>	<b>0</b>	<b>8</b>	<b>892</b>
49	臼杵市	高山	429	0	0	0	0	0	0
50	臼杵市	武山	104	0	0	0	0	0	0
51	臼杵市	東神野	68	0	0	0	0	0	0
52	臼杵市	中臼杵	265	0	0	0	0	0	0
53	臼杵市	乙見	63	0	0	0	0	0	0
54	臼杵市	南野津	300	0	0	0	0	0	0
	<b>臼杵市</b>	<b>計 6 事業</b>	<b>1,229</b>	<b>0</b>	<b>0</b>	<b>0</b>	<b>0</b>	<b>0</b>	<b>0</b>
55	津久見市	保戸島・四浦東地区	616	4	371	0	0	2	124
56	津久見市	平岩	18	0	0	0	0	2	18
	<b>津久見市</b>	<b>計 2 事業</b>	<b>634</b>	<b>4</b>	<b>371</b>	<b>0</b>	<b>0</b>	<b>4</b>	<b>142</b>
57	竹田市	泉水	106	0	0	0	0	0	0
58	竹田市	妙見瀬ノ口	160	0	0	0	0	0	0
59	竹田市	下片ヶ瀬	99	0	0	0	0	0	0
60	竹田市	戸上	141	0	0	0	0	0	0
61	竹田市	松本	235	0	0	0	0	0	0
62	竹田市	倉木	26	0	0	0	0	0	0
63	竹田市	菅生	117	0	0	0	0	0	0
64	竹田市	城原	75	0	0	0	0	0	0
65	竹田市	荻	2,300	0	0	0	0	0	0
66	竹田市	久住	998	0	0	0	0	3	88
67	竹田市	都野	825	0	0	0	0	1	825
68	竹田市	白丹	121	0	0	0	0	1	121
69	竹田市	直入中央	685	0	0	0	0	0	0
70	竹田市	神堤水道組合	32	0	0	0	0	0	0
	<b>竹田市</b>	<b>計 14 事業</b>	<b>5,920</b>	<b>0</b>	<b>0</b>	<b>0</b>	<b>0</b>	<b>5</b>	<b>1,034</b>
71	杵築市	俣水	125	0	0	0	0	0	0
72	杵築市	豊洋	387	0	0	0	0	0	0
73	杵築市	守江	497	0	0	0	0	0	0
74	杵築市	山浦	655	0	0	0	0	0	0
75	杵築市	久木野尾	456	0	0	0	0	0	0
76	杵築市	向野	145	0	0	0	0	0	0
	<b>杵築市</b>	<b>計 6 事業</b>	<b>2,265</b>	<b>0</b>	<b>0</b>	<b>0</b>	<b>0</b>	<b>0</b>	<b>0</b>
77	豊後大野市	川辺	138	0	0	0	0	0	0
78	豊後大野市	清川	469	0	0	0	0	0	0
79	豊後大野市	緒方	1,349	0	0	0	0	0	0
80	豊後大野市	上自在	85	0	0	0	0	0	0
81	豊後大野市	朝地	76	0	0	0	0	0	0
82	豊後大野市	大野	936	0	0	0	0	0	0
83	豊後大野市	犬飼	4,838	0	0	0	0	0	0
	<b>豊後大野市</b>	<b>計 7 事業</b>	<b>7,891</b>	<b>0</b>	<b>0</b>	<b>0</b>	<b>0</b>	<b>0</b>	<b>0</b>



計画1日最大取水量内訳(地下水)						計画1日最大取水量内訳(その他)				事業 番号
伏流水		浅井戸水		深井戸水		原水・浄水受水		その他		
箇所	取水量(m <sup>3</sup> )	箇所	取水量(m <sup>3</sup> )	箇所	取水量(m <sup>3</sup> )	箇所	取水量(m <sup>3</sup> )	箇所	取水量(m <sup>3</sup> )	
6	1,275	9	4,857	95	11,839	2	104	48	8,703	合計
0	0	0	0	0	0	0	0	0	0	45
0	0	0	0	1	78	0	0	0	0	46
0	0	0	0	1	35	0	0	0	0	47
0	0	0	0	0	0	0	0	1	32	48
<b>0</b>	<b>0</b>	<b>0</b>	<b>0</b>	<b>36</b>	<b>4,085</b>	<b>0</b>	<b>0</b>	<b>4</b>	<b>1,352</b>	
0	0	0	0	1	429	0	0	0	0	49
0	0	0	0	1	104	0	0	0	0	50
0	0	0	0	2	68	0	0	0	0	51
0	0	0	0	2	265	0	0	0	0	52
0	0	1	63	0	0	0	0	0	0	53
0	0	0	0	2	300	0	0	0	0	54
<b>0</b>	<b>0</b>	<b>1</b>	<b>63</b>	<b>8</b>	<b>1,166</b>	<b>0</b>	<b>0</b>	<b>0</b>	<b>0</b>	
0	0	0	0	1	121	0	0	0	0	55
0	0	0	0	0	0	0	0	0	0	56
<b>0</b>	<b>0</b>	<b>0</b>	<b>0</b>	<b>1</b>	<b>121</b>	<b>0</b>	<b>0</b>	<b>0</b>	<b>0</b>	
0	0	0	0	0	0	0	0	1	106	57
0	0	0	0	0	0	0	0	1	160	58
0	0	0	0	0	0	0	0	1	99	59
0	0	0	0	0	0	0	0	1	141	60
0	0	0	0	2	235	0	0	0	0	61
0	0	0	0	0	0	0	0	1	26	62
0	0	0	0	0	0	0	0	1	117	63
0	0	0	0	0	0	0	0	1	75	64
0	0	0	0	1	284	0	0	6	2,016	65
1	480	1	100	0	0	0	0	1	330	66
0	0	0	0	0	0	0	0	0	0	67
0	0	0	0	0	0	0	0	0	0	68
2	685	0	0	0	0	0	0	0	0	69
1	32	0	0	0	0	0	0	0	0	70
<b>4</b>	<b>1,197</b>	<b>1</b>	<b>100</b>	<b>3</b>	<b>519</b>	<b>0</b>	<b>0</b>	<b>14</b>	<b>3,070</b>	
0	0	0	0	0	0	0	0	1	125	71
0	0	0	0	4	387	0	0	0	0	72
0	0	0	0	1	497	0	0	0	0	73
0	0	0	0	1	655	0	0	0	0	74
0	0	0	0	4	456	0	0	0	0	75
0	0	0	0	1	145	0	0	0	0	76
<b>0</b>	<b>0</b>	<b>0</b>	<b>0</b>	<b>11</b>	<b>2,140</b>	<b>0</b>	<b>0</b>	<b>1</b>	<b>125</b>	
0	0	0	0	1	138	0	0	0	0	77
0	0	0	0	3	363	0	0	2	106	78
0	0	0	0	12	1,349	0	0	0	0	79
0	0	0	0	1	85	0	0	0	0	80
0	0	0	0	1	76	0	0	0	0	81
0	0	0	0	3	936	0	0	0	0	82
0	0	7	4,694	0	0	0	0	1	144	83
<b>0</b>	<b>0</b>	<b>7</b>	<b>4,694</b>	<b>21</b>	<b>2,947</b>	<b>0</b>	<b>0</b>	<b>3</b>	<b>250</b>	

### (3)簡易水道

#### ②-3 計画1日最大取水量

事業 番号	簡易水道名称		計画1日 最大 取水量(m <sup>3</sup> )	計画1日最大取水量内訳(表流水)					
				ダム直接		ダム放流・湖水		自流	
				箇所	取水量(m <sup>3</sup> )	箇所	取水量(m <sup>3</sup> )	箇所	取水量(m <sup>3</sup> )
合計			35,226	7	2,131	0	0	23	6,318
84	由布市	庄内	2,899	0	0	0	0	1	2,810
85	由布市	東部	1,167	0	0	0	0	2	1,167
86	由布市	阿蘇野	209	0	0	0	0	1	209
87	由布市	櫟木	44	0	0	0	0	0	0
88	由布市	直野内山	43	0	0	0	0	0	0
89	由布市	時松	109	0	0	0	0	0	0
90	由布市	朴木	81	0	0	0	0	0	0
91	由布市	田代	33	0	0	0	0	0	0
92	由布市	湯平	850	0	0	0	0	0	0
93	由布市	若杉	36	0	0	0	0	0	0
94	由布市	下津々良	50	0	0	0	0	0	0
95	由布市	塚原	450	0	0	0	0	0	0
	<b>由布市</b>	<b>計 12 事業</b>	<b>5,971</b>	<b>0</b>	<b>0</b>	<b>0</b>	<b>0</b>	<b>4</b>	<b>4,186</b>
96	国東市	櫛海	120	0	0	0	0	0	0
97	国東市	千灯	23	0	0	0	0	0	0
98	国東市	櫛来	100	0	0	0	0	0	0
99	国東市	向田浜	36	0	0	0	0	0	0
100	国東市	来浦浜	76	0	0	0	0	0	0
101	国東市	来浦中央	92	0	0	0	0	0	0
	<b>国東市</b>	<b>計 6 事業</b>	<b>447</b>	<b>0</b>	<b>0</b>	<b>0</b>	<b>0</b>	<b>0</b>	<b>0</b>
102	姫島村	姫島村	1,760	3	1,760	0	0	0	0
	<b>姫島村</b>	<b>計 1 事業</b>	<b>1,760</b>	<b>3</b>	<b>1,760</b>	<b>0</b>	<b>0</b>	<b>0</b>	<b>0</b>
103	九重町	統合	1,930	0	0	0	0	0	0
104	九重町	串野	65	0	0	0	0	0	0
105	九重町	粟野	59	0	0	0	0	0	0
106	九重町	湯坪	33	0	0	0	0	0	0
107	九重町	日向	16	0	0	0	0	1	16
108	九重町	宝泉寺	45	0	0	0	0	0	0
109	九重町	滝上	36	0	0	0	0	0	0
110	九重町	須久保	23	0	0	0	0	0	0
111	九重町	筋湯	48	0	0	0	0	1	48
	<b>九重町</b>	<b>計 9 事業</b>	<b>2,255</b>	<b>0</b>	<b>0</b>	<b>0</b>	<b>0</b>	<b>2</b>	<b>64</b>
112	玖珠町	小野原	40	0	0	0	0	0	0
113	玖珠町	日出生本村	41	0	0	0	0	0	0
114	玖珠町	内河野	69	0	0	0	0	0	0
115	玖珠町	木牟田	28	0	0	0	0	0	0
116	玖珠町	代太郎	38	0	0	0	0	0	0
117	玖珠町	寺村	47	0	0	0	0	0	0
118	玖珠町	中通	29	0	0	0	0	0	0
119	玖珠町	錨田	20	0	0	0	0	0	0
120	玖珠町	綾垣	60	0	0	0	0	0	0
	<b>玖珠町</b>	<b>計 9 事業</b>	<b>372</b>	<b>0</b>	<b>0</b>	<b>0</b>	<b>0</b>	<b>0</b>	<b>0</b>
	<b>県合計</b>	<b>120 事業</b>	<b>35,226</b>	<b>7</b>	<b>2,131</b>	<b>0</b>	<b>0</b>	<b>23</b>	<b>6,318</b>

計画1日最大取水量内訳(地下水)						計画1日最大取水量内訳(その他)				事業 番号
伏流水		浅井戸水		深井戸水		原水・浄水受水		その他		
箇所	取水量(m <sup>3</sup> )	箇所	取水量(m <sup>3</sup> )	箇所	取水量(m <sup>3</sup> )	箇所	取水量(m <sup>3</sup> )	箇所	取水量(m <sup>3</sup> )	
6	1,275	9	4,857	95	11,839	2	104	48	8,703	合計
0	0	0	0	1	89	0	0	0	0	84
0	0	0	0	0	0	0	0	0	0	85
0	0	0	0	0	0	0	0	0	0	86
0	0	0	0	0	0	1	44	0	0	87
0	0	0	0	1	43	0	0	0	0	88
0	0	0	0	0	0	0	0	1	109	89
0	0	0	0	0	0	0	0	1	81	90
0	0	0	0	1	33	0	0	0	0	91
0	0	0	0	1	30	0	0	2	820	92
0	0	0	0	1	36	0	0	0	0	93
0	0	0	0	0	0	0	0	1	50	94
0	0	0	0	0	0	0	0	2	450	95
<b>0</b>	<b>0</b>	<b>0</b>	<b>0</b>	<b>5</b>	<b>231</b>	<b>1</b>	<b>44</b>	<b>7</b>	<b>1,510</b>	
0	0	0	0	1	120	0	0	0	0	96
1	23	0	0	0	0	0	0	0	0	97
0	0	0	0	1	100	0	0	0	0	98
0	0	0	0	1	36	0	0	0	0	99
0	0	0	0	1	76	0	0	0	0	100
0	0	0	0	1	92	0	0	0	0	101
<b>1</b>	<b>23</b>	<b>0</b>	<b>0</b>	<b>5</b>	<b>424</b>	<b>0</b>	<b>0</b>	<b>0</b>	<b>0</b>	
0	0	0	0	0	0	0	0	0	0	102
<b>0</b>	<b>0</b>	<b>0</b>	<b>0</b>	<b>0</b>	<b>0</b>	<b>0</b>	<b>0</b>	<b>0</b>	<b>0</b>	
0	0	0	0	0	0	0	0	7	1,930	103
0	0	0	0	0	0	0	0	1	65	104
0	0	0	0	0	0	0	0	1	59	105
0	0	0	0	0	0	0	0	1	33	106
0	0	0	0	0	0	0	0	0	0	107
0	0	0	0	0	0	0	0	1	45	108
0	0	0	0	0	0	0	0	1	36	109
0	0	0	0	0	0	0	0	1	23	110
0	0	0	0	0	0	0	0	0	0	111
<b>0</b>	<b>0</b>	<b>0</b>	<b>0</b>	<b>0</b>	<b>0</b>	<b>0</b>	<b>0</b>	<b>13</b>	<b>2,191</b>	
0	0	0	0	0	0	0	0	1	40	112
0	0	0	0	0	0	0	0	1	41	113
0	0	0	0	1	69	0	0	0	0	114
0	0	0	0	0	0	0	0	1	28	115
0	0	0	0	1	38	0	0	0	0	116
0	0	0	0	0	0	0	0	1	47	117
0	0	0	0	0	0	0	0	1	29	118
0	0	0	0	0	0	0	0	1	20	119
0	0	0	0	0	0	1	60	0	0	120
<b>0</b>	<b>0</b>	<b>0</b>	<b>0</b>	<b>2</b>	<b>107</b>	<b>1</b>	<b>60</b>	<b>6</b>	<b>205</b>	
<b>6</b>	<b>1,275</b>	<b>9</b>	<b>4,857</b>	<b>95</b>	<b>11,839</b>	<b>2</b>	<b>104</b>	<b>48</b>	<b>8,703</b>	

### (3)簡易水道

#### ③-1 年間取水量

事業 番号	簡易水道名称		年間取水量 (m <sup>3</sup> )	年間取水量内訳(表流水)					
				ダム直接		ダム放流・湖水		自流	
				箇所	取水量(m <sup>3</sup> )	箇所	取水量(m <sup>3</sup> )	箇所	取水量(m <sup>3</sup> )
合計			7,149,884	7	411,989	0	0	24	1,505,092
1	大分市	森ノ木	10,674	0	0	0	0	0	0
2	大分市	上竹中	15,913	0	0	0	0	0	0
	<b>大分市</b>	<b>計 2 事業</b>	<b>26,587</b>	<b>0</b>	<b>0</b>	<b>0</b>	<b>0</b>	<b>0</b>	<b>0</b>
3	中津市	下田口	17,962	0	0	0	0	0	0
	<b>中津市</b>	<b>計 1 事業</b>	<b>17,962</b>	<b>0</b>	<b>0</b>	<b>0</b>	<b>0</b>	<b>0</b>	<b>0</b>
4	日田市	石松地区	45,642	0	0	0	0	0	0
5	日田市	関地区	15,865	0	0	0	0	0	0
6	日田市	尾当地区	6,476	0	0	0	0	0	0
7	日田市	北友田地区	48,245	0	0	0	0	0	0
8	日田市	杷木山地区	8,121	0	0	0	0	0	0
9	日田市	川崎地区	6,551	0	0	0	0	0	0
10	日田市	祝原地区	4,873	0	0	0	0	0	0
11	日田市	元宮地区	9,080	0	0	0	0	0	0
12	日田市	串川二丁目地区	4,993	0	0	0	0	0	0
13	日田市	日の本地区	8,108	0	0	0	0	0	0
14	日田市	荒平地区	5,599	0	0	0	0	0	0
15	日田市	北部地区	69,663	0	0	0	0	0	0
16	日田市	八幡地区	5,382	0	0	0	0	0	0
17	日田市	山田地区	9,923	0	0	0	0	0	0
18	日田市	緑町地区	8,633	0	0	0	0	0	0
19	日田市	殿町地区	3,814	0	0	0	0	0	0
20	日田市	大野本村地区	22,815	0	0	0	0	1	22,815
21	日田市	出野星払地区	8,927	0	0	0	0	0	0
22	日田市	赤石	21,297	0	0	0	0	1	21,297
23	日田市	浦方地区	7,946	0	0	0	0	0	0
24	日田市	下方地区	7,509	0	0	0	0	0	0
25	日田市	鯛生地区	3,586	0	0	0	0	1	3,586
26	日田市	市ノ瀬地区	3,638	0	0	0	0	1	3,638
27	日田市	栃野地区	48,586	0	0	0	0	1	48,586
28	日田市	野田地区	4,989	0	0	0	0	1	4,989
29	日田市	都留・川原地区	48,330	0	0	0	0	0	0
30	日田市	葉迫・畑中地区	6,902	0	0	0	0	0	0
31	日田市	小平・小川原地区	32,736	0	0	0	0	0	0
32	日田市	雉谷地区	18,963	0	0	0	0	0	0
33	日田市	浦地区	4,030	0	0	0	0	0	0
34	日田市	笹野地区	3,570	0	0	0	0	1	3,570
35	日田市	若林・片仁田地区	6,451	0	0	0	0	0	0
36	日田市	白草地区	5,873	0	0	0	0	0	0
37	日田市	中央	171,811	0	0	0	0	0	0
38	日田市	鎌手・小五馬	23,072	0	0	0	0	0	0
39	日田市	天ヶ瀬	292,086	0	0	0	0	0	0
40	日田市	高塚	34,136	0	0	0	0	0	0
41	日田市	女子畑	80,314	0	0	0	0	0	0
42	日田市	中川	32,679	0	0	0	0	0	0
43	日田市	本城1	8,141	0	0	0	0	0	0
44	日田市	五馬本村	13,473	0	0	0	0	0	0

年間取水量内訳(地下水)						年間取水量内訳(その他)				事業 番号
伏流水		浅井戸水		深井戸水		原水・浄水受水		その他		
箇所	取水量(m <sup>3</sup> )	箇所	取水量(m <sup>3</sup> )	箇所	取水量(m <sup>3</sup> )	箇所	取水量(m <sup>3</sup> )	箇所	取水量(m <sup>3</sup> )	
6	232,532	9	633,290	94	2,316,622	2	17,921	45	2,032,438	合計
0	0	0	0	1	10,674	0	0	0	0	1
1	15,913	0	0	0	0	0	0	0	0	2
<b>1</b>	<b>15,913</b>	<b>0</b>	<b>0</b>	<b>1</b>	<b>10,674</b>	<b>0</b>	<b>0</b>	<b>0</b>	<b>0</b>	
0	0	0	0	2	17,962	0	0	0	0	3
<b>0</b>	<b>0</b>	<b>0</b>	<b>0</b>	<b>2</b>	<b>17,962</b>	<b>0</b>	<b>0</b>	<b>0</b>	<b>0</b>	
0	0	0	0	1	45,642	0	0	0	0	4
0	0	0	0	1	15,865	0	0	0	0	5
0	0	0	0	1	6,476	0	0	0	0	6
0	0	0	0	1	48,245	0	0	0	0	7
0	0	0	0	1	8,121	0	0	0	0	8
0	0	0	0	0	0	0	0	1	6,551	9
0	0	0	0	1	4,873	0	0	0	0	10
0	0	0	0	1	9,080	0	0	0	0	11
0	0	0	0	1	4,993	0	0	0	0	12
0	0	0	0	1	8,108	0	0	0	0	13
0	0	0	0	1	5,599	0	0	0	0	14
0	0	0	0	1	69,663	0	0	0	0	15
0	0	0	0	1	5,382	0	0	0	0	16
0	0	0	0	1	9,923	0	0	0	0	17
0	0	0	0	1	8,633	0	0	0	0	18
0	0	0	0	1	3,814	0	0	0	0	19
0	0	0	0	0	0	0	0	0	0	20
0	0	0	0	1	8,927	0	0	0	0	21
0	0	0	0	0	0	0	0	0	0	22
0	0	0	0	1	7,946	0	0	0	0	23
0	0	0	0	1	7,509	0	0	0	0	24
0	0	0	0	0	0	0	0	0	0	25
0	0	0	0	0	0	0	0	0	0	26
0	0	0	0	0	0	0	0	0	0	27
0	0	0	0	0	0	0	0	0	0	28
0	0	0	0	1	48,330	0	0	0	0	29
0	0	0	0	1	6,902	0	0	0	0	30
0	0	0	0	1	32,736	0	0	0	0	31
0	0	0	0	1	18,963	0	0	0	0	32
0	0	0	0	1	4,030	0	0	0	0	33
0	0	0	0	0	0	0	0	0	0	34
0	0	0	0	0	0	0	0	1	6,451	35
0	0	0	0	1	5,873	0	0	0	0	36
0	0	0	0	2	171,811	0	0	0	0	37
0	0	0	0	1	23,072	0	0	0	0	38
0	0	0	0	0	0	0	0	1	292,086	39
0	0	0	0	1	34,136	0	0	0	0	40
0	0	0	0	1	80,314	0	0	0	0	41
0	0	0	0	1	32,679	0	0	0	0	42
0	0	0	0	1	8,141	0	0	0	0	43
0	0	0	0	1	13,473	0	0	0	0	44

### (3)簡易水道

#### ③-2 年間取水量

事業 番号	簡易水道名称		年間取水量 (m <sup>3</sup> )	年間取水量内訳(表流水)					
				ダム直接		ダム放流・湖水		自流	
				箇所	取水量(m <sup>3</sup> )	箇所	取水量(m <sup>3</sup> )	箇所	取水量(m <sup>3</sup> )
合計			7,149,884	7	411,989	0	0	24	1,505,092
45	日田市	近原・見折谷	14,482	0	0	0	0	1	14,482
46	日田市	合田	16,496	0	0	0	0	0	0
47	日田市	尾戸・宮園	8,258	0	0	0	0	0	0
48	日田市	出口3番組	8,120	0	0	0	0	0	0
	<b>日田市</b>	<b>計 45 事業</b>	<b>1,220,184</b>	<b>0</b>	<b>0</b>	<b>0</b>	<b>0</b>	<b>8</b>	<b>122,963</b>
49	臼杵市	高山	11,200	0	0	0	0	0	0
50	臼杵市	武山	13,652	0	0	0	0	0	0
51	臼杵市	東神野	6,785	0	0	0	0	0	0
52	臼杵市	中臼杵	49,909	0	0	0	0	0	0
53	臼杵市	乙見	11,790	0	0	0	0	0	0
54	臼杵市	南野津	55,511	0	0	0	0	0	0
	<b>臼杵市</b>	<b>計 6 事業</b>	<b>148,847</b>	<b>0</b>	<b>0</b>	<b>0</b>	<b>0</b>	<b>0</b>	<b>0</b>
55	津久見市	保戸島・四浦東地区	71,128	4	58,325	0	0	2	12,803
56	津久見市	平岩	6,550	0	0	0	0	2	6,550
	<b>津久見市</b>	<b>計 2 事業</b>	<b>77,678</b>	<b>4</b>	<b>58,325</b>	<b>0</b>	<b>0</b>	<b>4</b>	<b>19,353</b>
57	竹田市	泉水	14,961	0	0	0	0	0	0
58	竹田市	妙見瀬ノ口	15,804	0	0	0	0	0	0
59	竹田市	下片ヶ瀬	9,467	0	0	0	0	0	0
60	竹田市	戸上	15,398	0	0	0	0	0	0
61	竹田市	松本	40,994	0	0	0	0	0	0
62	竹田市	倉木	8,272	0	0	0	0	0	0
63	竹田市	菅生	41,707	0	0	0	0	0	0
64	竹田市	城原	15,160	0	0	0	0	0	0
65	竹田市	荻	298,519	0	0	0	0	0	0
66	竹田市	久住	97,207	0	0	0	0	3	3,034
67	竹田市	都野	86,515	0	0	0	0	1	86,515
68	竹田市	白丹	23,256	0	0	0	0	1	23,256
69	竹田市	直入中央	115,677	0	0	0	0	0	0
70	竹田市	神堤水道組合	6,551	0	0	0	0	0	0
	<b>竹田市</b>	<b>計 14 事業</b>	<b>789,488</b>	<b>0</b>	<b>0</b>	<b>0</b>	<b>0</b>	<b>5</b>	<b>112,805</b>
71	杵築市	俣水	13,231	0	0	0	0	0	0
72	杵築市	豊洋	88,427	0	0	0	0	0	0
73	杵築市	守江	77,903	0	0	0	0	0	0
74	杵築市	山浦	85,419	0	0	0	0	0	0
75	杵築市	久木野尾	46,101	0	0	0	0	0	0
76	杵築市	向野	38,451	0	0	0	0	0	0
	<b>杵築市</b>	<b>計 6 事業</b>	<b>349,532</b>	<b>0</b>	<b>0</b>	<b>0</b>	<b>0</b>	<b>0</b>	<b>0</b>
77	豊後大野市	川辺	24,000	0	0	0	0	0	0
78	豊後大野市	清川	91,487	0	0	0	0	0	0
79	豊後大野市	緒方	449,586	0	0	0	0	0	0
80	豊後大野市	上自在	13,975	0	0	0	0	0	0
81	豊後大野市	朝地	23,000	0	0	0	0	0	0
82	豊後大野市	大野	231,339	0	0	0	0	0	0
83	豊後大野市	犬飼	641,027	0	0	0	0	0	0
	<b>豊後大野市</b>	<b>計 7 事業</b>	<b>1,474,414</b>	<b>0</b>	<b>0</b>	<b>0</b>	<b>0</b>	<b>0</b>	<b>0</b>

年間取水量内訳(地下水)						年間取水量内訳(その他)				事業 番号
伏流水		浅井戸水		深井戸水		原水・浄水受水		その他		
箇所	取水量(m <sup>3</sup> )	箇所	取水量(m <sup>3</sup> )	箇所	取水量(m <sup>3</sup> )	箇所	取水量(m <sup>3</sup> )	箇所	取水量(m <sup>3</sup> )	
6	232,532	9	633,290	94	2,316,622	2	17,921	45	2,032,438	合計
0	0	0	0	0	0	0	0	0	0	45
0	0	0	0	1	16,496	0	0	0	0	46
0	0	0	0	1	8,258	0	0	0	0	47
0	0	0	0	0	0	0	0	1	8,120	48
<b>0</b>	<b>0</b>	<b>0</b>	<b>0</b>	<b>34</b>	<b>784,013</b>	<b>0</b>	<b>0</b>	<b>4</b>	<b>313,208</b>	
0	0	0	0	2	11,200	0	0	0	0	49
0	0	0	0	2	13,652	0	0	0	0	50
0	0	0	0	2	6,785	0	0	0	0	51
0	0	0	0	2	49,909	0	0	0	0	52
0	0	1	11,790	0	0	0	0	0	0	53
0	0	0	0	2	55,511	0	0	0	0	54
<b>0</b>	<b>0</b>	<b>1</b>	<b>11,790</b>	<b>10</b>	<b>137,057</b>	<b>0</b>	<b>0</b>	<b>0</b>	<b>0</b>	
0	0	0	0	0	0	0	0	0	0	55
0	0	0	0	0	0	0	0	0	0	56
<b>0</b>	<b>0</b>	<b>0</b>	<b>0</b>	<b>0</b>	<b>0</b>	<b>0</b>	<b>0</b>	<b>0</b>	<b>0</b>	
0	0	0	0	0	0	0	0	1	14,961	57
0	0	0	0	0	0	0	0	1	15,804	58
0	0	0	0	0	0	0	0	1	9,467	59
0	0	0	0	0	0	0	0	1	15,398	60
0	0	0	0	2	40,994	0	0	0	0	61
0	0	0	0	0	0	0	0	1	8,272	62
0	0	0	0	0	0	0	0	1	41,707	63
0	0	0	0	0	0	0	0	1	15,160	64
0	0	0	0	1	3,613	0	0	6	294,906	65
1	90,077	1	4,096	0	0	0	0	0	0	66
0	0	0	0	0	0	0	0	0	0	67
0	0	0	0	0	0	0	0	0	0	68
2	115,677	0	0	0	0	0	0	0	0	69
1	6,551	0	0	0	0	0	0	0	0	70
<b>4</b>	<b>212,305</b>	<b>1</b>	<b>4,096</b>	<b>3</b>	<b>44,607</b>	<b>0</b>	<b>0</b>	<b>13</b>	<b>415,675</b>	
0	0	0	0	1	13,231	0	0	0	0	71
0	0	0	0	4	88,427	0	0	0	0	72
0	0	0	0	1	77,903	0	0	0	0	73
0	0	0	0	1	85,419	0	0	0	0	74
0	0	0	0	4	46,101	0	0	0	0	75
0	0	0	0	1	38,451	0	0	0	0	76
<b>0</b>	<b>0</b>	<b>0</b>	<b>0</b>	<b>12</b>	<b>349,532</b>	<b>0</b>	<b>0</b>	<b>0</b>	<b>0</b>	
0	0	0	0	1	24,000	0	0	0	0	77
0	0	0	0	3	59,964	0	0	2	31,523	78
0	0	0	0	12	449,586	0	0	0	0	79
0	0	0	0	1	13,975	0	0	0	0	80
0	0	0	0	1	23,000	0	0	0	0	81
0	0	0	0	3	231,339	0	0	0	0	82
0	0	7	617,404	0	0	0	0	1	23,623	83
<b>0</b>	<b>0</b>	<b>7</b>	<b>617,404</b>	<b>21</b>	<b>801,864</b>	<b>0</b>	<b>0</b>	<b>3</b>	<b>55,146</b>	

### (3)簡易水道

#### ③-3 年間取水量

事業 番号	簡易水道名称		年間取水量 (m <sup>3</sup> )	年間取水量内訳(表流水)					
				ダム直接		ダム放流・湖水		自流	
				箇所	取水量(m <sup>3</sup> )	箇所	取水量(m <sup>3</sup> )	箇所	取水量(m <sup>3</sup> )
合計			7,149,884	7	411,989	0	0	24	1,505,092
84	由布市	庄内	853,000	0	0	0	0	1	815,000
85	由布市	東部	350,000	0	0	0	0	2	350,000
86	由布市	阿蘇野	50,000	0	0	0	0	1	50,000
87	由布市	櫟木	16,050	0	0	0	0	0	0
88	由布市	直野内山	7,625	0	0	0	0	0	0
89	由布市	時松	7,920	0	0	0	0	0	0
90	由布市	朴木	15,500	0	0	0	0	0	0
91	由布市	田代	8,430	0	0	0	0	0	0
92	由布市	湯平	153,476	0	0	0	0	0	0
93	由布市	若杉	11,611	0	0	0	0	1	11,611
94	由布市	下津々良	8,984	0	0	0	0	0	0
95	由布市	塚原	43,418	0	0	0	0	0	0
	<b>由布市</b>	<b>計 12 事業</b>	<b>1,526,014</b>	<b>0</b>	<b>0</b>	<b>0</b>	<b>0</b>	<b>5</b>	<b>1,226,611</b>
96	国東市	櫛海	4,993	0	0	0	0	0	0
97	国東市	千灯	4,314	0	0	0	0	0	0
98	国東市	櫛来	20,757	0	0	0	0	0	0
99	国東市	向田浜	3,016	0	0	0	0	0	0
100	国東市	来浦浜	15,105	0	0	0	0	0	0
101	国東市	来浦中央	25,280	0	0	0	0	0	0
	<b>国東市</b>	<b>計 6 事業</b>	<b>73,465</b>	<b>0</b>	<b>0</b>	<b>0</b>	<b>0</b>	<b>0</b>	<b>0</b>
102	姫島村	姫島村	353,664	3	353,664	0	0	0	0
	<b>姫島村</b>	<b>計 1 事業</b>	<b>353,664</b>	<b>3</b>	<b>353,664</b>	<b>0</b>	<b>0</b>	<b>0</b>	<b>0</b>
103	九重町	統合	908,413	0	0	0	0	0	0
104	九重町	串野	23,725	0	0	0	0	0	0
105	九重町	粟野	17,452	0	0	0	0	0	0
106	九重町	湯坪	12,045	0	0	0	0	0	0
107	九重町	日向	5,840	0	0	0	0	1	5,840
108	九重町	宝泉寺	16,425	0	0	0	0	0	0
109	九重町	滝上	13,140	0	0	0	0	0	0
110	九重町	須久保	8,395	0	0	0	0	0	0
111	九重町	筋湯	17,520	0	0	0	0	1	17,520
	<b>九重町</b>	<b>計 9 事業</b>	<b>1,022,955</b>	<b>0</b>	<b>0</b>	<b>0</b>	<b>0</b>	<b>2</b>	<b>23,360</b>
112	玖珠町	小野原	4,921	0	0	0	0	0	0
113	玖珠町	日出生本村	10,476	0	0	0	0	0	0
114	玖珠町	内河野	9,582	0	0	0	0	0	0
115	玖珠町	木牟田	8,133	0	0	0	0	0	0
116	玖珠町	代太郎	8,649	0	0	0	0	0	0
117	玖珠町	寺村	12,893	0	0	0	0	0	0
118	玖珠町	中通	6,580	0	0	0	0	0	0
119	玖珠町	錨田	5,989	0	0	0	0	0	0
120	玖珠町	綾垣	1,871	0	0	0	0	0	0
	<b>玖珠町</b>	<b>計 9 事業</b>	<b>69,094</b>	<b>0</b>	<b>0</b>	<b>0</b>	<b>0</b>	<b>0</b>	<b>0</b>
	<b>県合計</b>	<b>120 事業</b>	<b>7,149,884</b>	<b>7</b>	<b>411,989</b>	<b>0</b>	<b>0</b>	<b>24</b>	<b>1,505,092</b>



年間取水量内訳(地下水)						年間取水量内訳(その他)				事業 番号
伏流水		浅井戸水		深井戸水		原水・浄水受水		その他		
箇所	取水量(m <sup>3</sup> )	箇所	取水量(m <sup>3</sup> )	箇所	取水量(m <sup>3</sup> )	箇所	取水量(m <sup>3</sup> )	箇所	取水量(m <sup>3</sup> )	
6	232,532	9	633,290	94	2,316,622	2	17,921	45	2,032,438	合計
0	0	0	0	1	38,000	0	0	0	0	84
0	0	0	0	0	0	0	0	0	0	85
0	0	0	0	0	0	0	0	0	0	86
0	0	0	0	0	0	1	16,050	0	0	87
0	0	0	0	1	7,625	0	0	0	0	88
0	0	0	0	0	0	0	0	1	7,920	89
0	0	0	0	0	0	0	0	1	15,500	90
0	0	0	0	1	8,430	0	0	0	0	91
0	0	0	0	1	29,476	0	0	2	124,000	92
0	0	0	0	0	0	0	0	0	0	93
0	0	0	0	0	0	0	0	1	8,984	94
0	0	0	0	0	0	0	0	2	43,418	95
<b>0</b>	<b>0</b>	<b>0</b>	<b>0</b>	<b>4</b>	<b>83,531</b>	<b>1</b>	<b>16,050</b>	<b>7</b>	<b>199,822</b>	
0	0	0	0	1	4,993	0	0	0	0	96
1	4,314	0	0	0	0	0	0	0	0	97
0	0	0	0	1	20,757	0	0	0	0	98
0	0	0	0	1	3,016	0	0	0	0	99
0	0	0	0	1	15,105	0	0	0	0	100
0	0	0	0	1	25,280	0	0	0	0	101
<b>1</b>	<b>4,314</b>	<b>0</b>	<b>0</b>	<b>5</b>	<b>69,151</b>	<b>0</b>	<b>0</b>	<b>0</b>	<b>0</b>	
0	0	0	0	0	0	0	0	0	0	102
<b>0</b>	<b>0</b>	<b>0</b>	<b>0</b>	<b>0</b>	<b>0</b>	<b>0</b>	<b>0</b>	<b>0</b>	<b>0</b>	
0	0	0	0	0	0	0	0	5	908,413	103
0	0	0	0	0	0	0	0	1	23,725	104
0	0	0	0	0	0	0	0	1	17,452	105
0	0	0	0	0	0	0	0	1	12,045	106
0	0	0	0	0	0	0	0	0	0	107
0	0	0	0	0	0	0	0	1	16,425	108
0	0	0	0	0	0	0	0	1	13,140	109
0	0	0	0	0	0	0	0	1	8,395	110
0	0	0	0	0	0	0	0	0	0	111
<b>0</b>	<b>0</b>	<b>0</b>	<b>0</b>	<b>0</b>	<b>0</b>	<b>0</b>	<b>0</b>	<b>11</b>	<b>999,595</b>	
0	0	0	0	0	0	0	0	1	4,921	112
0	0	0	0	0	0	0	0	1	10,476	113
0	0	0	0	1	9,582	0	0	0	0	114
0	0	0	0	0	0	0	0	2	8,133	115
0	0	0	0	1	8,649	0	0	0	0	116
0	0	0	0	0	0	0	0	1	12,893	117
0	0	0	0	0	0	0	0	1	6,580	118
0	0	0	0	0	0	0	0	1	5,989	119
0	0	0	0	0	0	1	1,871	0	0	120
<b>0</b>	<b>0</b>	<b>0</b>	<b>0</b>	<b>2</b>	<b>18,231</b>	<b>1</b>	<b>1,871</b>	<b>7</b>	<b>48,992</b>	
<b>6</b>	<b>232,532</b>	<b>9</b>	<b>633,290</b>	<b>94</b>	<b>2,316,622</b>	<b>2</b>	<b>17,921</b>	<b>45</b>	<b>2,032,438</b>	

### (3)簡易水道

#### ④-1 年間浄水量及び年間給水量

事業 番号	簡易水道名称		年間 浄水量 (m <sup>3</sup> )	年間浄水量及					
				消毒のみ		緩速ろ過		急速ろ過	
				箇所	浄水量(m <sup>3</sup> )	箇所	浄水量(m <sup>3</sup> )	箇所	浄水量(m <sup>3</sup> )
合計			6,659,481	120	3,410,497	20	1,842,332	5	886,541
1	大分市	森ノ木	10,674	1	10,674	0	0	0	0
2	大分市	上竹中	15,913	1	15,913	0	0	0	0
	<b>大分市</b>	<b>計 2 事業</b>	<b>26,587</b>	<b>2</b>	<b>26,587</b>	<b>0</b>	<b>0</b>	<b>0</b>	<b>0</b>
3	中津市	下田口	17,962	2	17,962	0	0	0	0
	<b>中津市</b>	<b>計 1 事業</b>	<b>17,962</b>	<b>2</b>	<b>17,962</b>	<b>0</b>	<b>0</b>	<b>0</b>	<b>0</b>
4	日田市	石松地区	45,642	1	45,642	0	0	0	0
5	日田市	関地区	15,865	1	15,865	0	0	0	0
6	日田市	尾当地区	6,476	1	6,476	0	0	0	0
7	日田市	北友田地区	48,245	1	48,245	0	0	0	0
8	日田市	杷木山地区	8,121	1	8,121	0	0	0	0
9	日田市	川崎地区	6,551	1	6,551	0	0	0	0
10	日田市	祝原地区	4,873	1	4,873	0	0	0	0
11	日田市	元宮地区	9,080	1	9,080	0	0	0	0
12	日田市	串川二丁目地区	4,993	1	4,993	0	0	0	0
13	日田市	日の本地区	8,108	1	8,108	0	0	0	0
14	日田市	荒平地区	5,599	1	5,599	0	0	0	0
15	日田市	北部地区	69,663	1	69,663	0	0	0	0
16	日田市	八幡地区	5,382	1	5,382	0	0	0	0
17	日田市	山田地区	9,923	1	9,923	0	0	0	0
18	日田市	緑町地区	8,633	1	8,633	0	0	0	0
19	日田市	殿町地区	3,814	0	0	0	0	0	0
20	日田市	大野本村地区	22,815	1	22,815	0	0	0	0
21	日田市	出野星払地区	8,927	1	8,927	0	0	0	0
22	日田市	赤石	21,297	1	21,297	0	0	0	0
23	日田市	浦方地区	7,946	1	7,946	0	0	0	0
24	日田市	下方地区	7,509	1	7,509	0	0	0	0
25	日田市	鯛生地区	3,586	1	3,586	0	0	0	0
26	日田市	市ノ瀬地区	3,638	1	3,638	0	0	0	0
27	日田市	栃野地区	48,586	1	48,586	0	0	0	0
28	日田市	野田地区	4,989	1	4,989	0	0	0	0
29	日田市	都留・川原地区	48,330	1	48,330	0	0	0	0
30	日田市	葉迫・畑中地区	6,902	1	6,902	0	0	0	0
31	日田市	小平・小川原地区	32,736	0	0	0	0	0	0
32	日田市	雉谷地区	18,963	1	18,963	0	0	0	0
33	日田市	浦地区	4,030	1	4,030	0	0	0	0
34	日田市	笹野地区	3,570	0	0	3	3,570	0	0
35	日田市	若林・片仁田地区	6,451	1	6,451	0	0	0	0
36	日田市	白草地区	5,873	1	5,873	0	0	0	0
37	日田市	中央	171,811	0	0	0	0	1	171,811
38	日田市	鎌手・小五馬	23,072	1	23,072	0	0	0	0
39	日田市	天ヶ瀬	292,086	1	292,086	0	0	0	0
40	日田市	高塚	34,136	1	34,136	0	0	0	0
41	日田市	女子畑	80,314	1	80,314	0	0	0	0
42	日田市	中川	32,679	1	32,679	0	0	0	0
43	日田市	本城1	8,141	1	8,141	0	0	0	0
44	日田市	五馬本村	13,473	1	13,473	0	0	0	0

び浄水場数						年間 給水量 (m <sup>3</sup> )	年間給水量内訳				事業 番号	
(うち高度浄水処理等)			膜ろ過		その他		有収水量		無収水量 (m <sup>3</sup> )	無効水量 (m <sup>3</sup> )		
箇所	浄水量(m <sup>3</sup> )	主たる 処理方法	箇所	浄水量(m <sup>3</sup> )	箇所		浄水量(m <sup>3</sup> )	生活用(m <sup>3</sup> )				その他(m <sup>3</sup> )
1	250,412		3	269,886	0	0	6,093,508	4,465,508	336,848	723,352	567,800	合計
0	0		0	0	0	0	10,674	10,674	0	0	0	1
0	0		0	0	0	0	15,913	15,913	0	0	0	2
0	0		0	0	0	0	26,587	26,587	0	0	0	
0	0		0	0	0	0	17,962	17,962	0	0	0	3
0	0		0	0	0	0	17,962	17,962	0	0	0	
0	0		0	0	0	0	45,642	37,163	0	8,479	0	4
0	0		0	0	0	0	15,865	14,759	0	1,106	0	5
0	0		0	0	0	0	6,476	6,422	0	54	0	6
0	0		0	0	0	0	48,245	43,587	0	4,658	0	7
0	0		0	0	0	0	8,121	7,764	0	357	0	8
0	0		0	0	0	0	6,551	6,263	0	288	0	9
0	0		0	0	0	0	4,873	4,658	0	215	0	10
0	0		0	0	0	0	9,080	8,892	0	188	0	11
0	0		0	0	0	0	4,993	4,251	0	742	0	12
0	0		0	0	0	0	8,108	7,815	0	293	0	13
0	0		0	0	0	0	5,599	5,541	0	58	0	14
0	0		0	0	0	0	69,663	64,084	0	5,579	0	15
0	0		0	0	0	0	5,382	4,546	0	836	0	16
0	0		0	0	0	0	9,923	9,843	0	80	0	17
0	0		0	0	0	0	8,633	7,545	0	1,088	0	18
0	0		1	3,814	0	0	3,814	3,710	0	104	0	19
0	0		0	0	0	0	22,815	17,830	0	4,985	0	20
0	0		0	0	0	0	8,927	6,541	0	2,386	0	21
0	0		0	0	0	0	21,297	16,774	0	4,523	0	22
0	0		0	0	0	0	7,946	6,188	0	1,758	0	23
0	0		0	0	0	0	7,509	7,390	0	119	0	24
0	0		0	0	0	0	3,586	1,835	0	1,751	0	25
0	0		0	0	0	0	3,638	1,757	0	1,881	0	26
0	0		0	0	0	0	48,586	44,592	0	3,994	0	27
0	0		0	0	0	0	4,989	4,584	0	405	0	28
0	0		0	0	0	0	48,330	27,209	0	21,121	0	29
0	0		0	0	0	0	6,902	3,575	0	3,327	0	30
0	0		0	0	0	0	32,736	23,213	0	9,523	0	31
0	0		0	0	0	0	18,963	11,246	0	7,717	0	32
0	0		0	0	0	0	4,030	2,661	0	1,369	0	33
0	0		0	0	0	0	3,570	2,771	0	799	0	34
0	0		0	0	0	0	6,451	5,903	0	548	0	35
0	0		0	0	0	0	5,873	4,061	0	1,812	0	36
0	0		0	0	0	0	171,811	141,719	0	30,092	0	37
0	0		0	0	0	0	23,072	21,001	0	2,071	0	38
0	0		0	0	0	0	292,086	180,548	0	111,538	0	39
0	0		0	0	0	0	34,136	20,949	0	13,187	0	40
0	0		0	0	0	0	80,314	77,775	0	2,539	0	41
0	0		0	0	0	0	32,679	23,682	0	8,997	0	42
0	0		0	0	0	0	8,141	7,887	0	254	0	43
0	0		0	0	0	0	13,473	12,068	0	1,405	0	44

### (3)簡易水道

#### ④-2 年間浄水量及び年間給水量

事業 番号	簡易水道名称		年間 浄水量 (m <sup>3</sup> )	年間浄水量及					
				消毒のみ		緩速ろ過		急速ろ過	
				箇所	浄水量(m <sup>3</sup> )	箇所	浄水量(m <sup>3</sup> )	箇所	浄水量(m <sup>3</sup> )
合計			6,659,481	120	3,410,497	20	1,842,332	5	886,541
45	日田市	近原・見折谷	14,482	1	14,482	0	0	0	0
46	日田市	合田	16,496	1	16,496	0	0	0	0
47	日田市	尾戸・宮園	8,258	1	8,258	0	0	0	0
48	日田市	出口3番組	8,120	1	8,120	0	0	0	0
	<b>日田市</b>	<b>計 45 事業</b>	<b>1,220,184</b>	<b>41</b>	<b>1,008,253</b>	<b>3</b>	<b>3,570</b>	<b>1</b>	<b>171,811</b>
49	臼杵市	高山	11,200	0	0	0	0	1	11,200
50	臼杵市	武山	13,652	1	13,652	0	0	0	0
51	臼杵市	東神野	6,785	1	6,785	0	0	0	0
52	臼杵市	中臼杵	49,909	0	0	0	0	0	0
53	臼杵市	乙見	11,790	1	11,790	0	0	0	0
54	臼杵市	南野津	55,511	0	0	0	0	1	55,511
	<b>臼杵市</b>	<b>計 6 事業</b>	<b>148,847</b>	<b>3</b>	<b>32,227</b>	<b>0</b>	<b>0</b>	<b>2</b>	<b>66,711</b>
55	津久見市	保戸島・四浦東地区	69,474	0	0	2	69,474	0	0
56	津久見市	平岩	6,400	0	0	1	6,400	0	0
	<b>津久見市</b>	<b>計 2 事業</b>	<b>75,874</b>	<b>0</b>	<b>0</b>	<b>3</b>	<b>75,874</b>	<b>0</b>	<b>0</b>
57	竹田市	泉水	14,961	1	14,961	0	0	0	0
58	竹田市	妙見瀬ノ口	15,804	1	15,804	0	0	0	0
59	竹田市	下片ヶ瀬	9,467	1	9,467	0	0	0	0
60	竹田市	戸上	15,398	1	15,398	0	0	0	0
61	竹田市	松本	40,994	1	40,994	0	0	0	0
62	竹田市	倉木	8,272	1	8,272	0	0	0	0
63	竹田市	菅生	41,707	1	41,707	0	0	0	0
64	竹田市	城原	15,160	1	15,160	0	0	0	0
65	竹田市	荻	298,519	7	298,519	0	0	0	0
66	竹田市	久住	97,207	0	0	1	97,207	0	0
67	竹田市	都野	86,515	0	0	1	86,515	0	0
68	竹田市	白丹	23,256	0	0	1	23,256	0	0
69	竹田市	直入中央	115,677	2	115,677	0	0	0	0
70	竹田市	神堤水道組合	6,551	3	6,551	0	0	0	0
	<b>竹田市</b>	<b>計 14 事業</b>	<b>789,488</b>	<b>20</b>	<b>582,510</b>	<b>3</b>	<b>206,978</b>	<b>0</b>	<b>0</b>
71	杵築市	俣水	13,231	1	13,231	0	0	0	0
72	杵築市	豊洋	88,427	2	88,427	0	0	0	0
73	杵築市	守江	77,903	1	77,903	0	0	0	0
74	杵築市	山浦	85,419	1	85,419	0	0	0	0
75	杵築市	久木野尾	46,101	1	46,101	0	0	0	0
76	杵築市	向野	38,451	1	38,451	0	0	0	0
	<b>杵築市</b>	<b>計 6 事業</b>	<b>349,532</b>	<b>7</b>	<b>349,532</b>	<b>0</b>	<b>0</b>	<b>0</b>	<b>0</b>
77	豊後大野市	川辺	24,000	1	24,000	0	0	0	0
78	豊後大野市	清川	91,487	1	59,964	2	31,523	0	0
79	豊後大野市	緒方	449,586	10	449,586	0	0	0	0
80	豊後大野市	上自在	13,975	1	13,975	0	0	0	0
81	豊後大野市	朝地	23,000	1	23,000	0	0	0	0
82	豊後大野市	大野	216,163	0	0	0	0	0	0
83	豊後大野市	犬飼	641,027	1	22,887	3	618,140	0	0
	<b>豊後大野市</b>	<b>計 7 事業</b>	<b>1,459,238</b>	<b>15</b>	<b>593,412</b>	<b>5</b>	<b>649,663</b>	<b>0</b>	<b>0</b>

び浄水場数						年間 給水量 (m <sup>3</sup> )	年間給水量内訳				事業 番号	
(うち高度浄水処理等)			膜ろ過		その他		有収水量		無収水量 (m <sup>3</sup> )	無効水量 (m <sup>3</sup> )		
箇所	浄水量(m <sup>3</sup> )	主たる 処理方法	箇所	浄水量(m <sup>3</sup> )	箇所		浄水量(m <sup>3</sup> )	生活用(m <sup>3</sup> )				その他(m <sup>3</sup> )
1	250,412		3	269,886	0	0	6,093,508	4,465,508	336,848	723,352	567,800	合計
0	0		0	0	0	0	14,482	13,887	0	595	0	45
0	0		0	0	0	0	16,496	16,035	0	461	0	46
0	0		0	0	0	0	8,258	8,202	0	56	0	47
0	0		0	0	0	0	8,120	8,120	0	0	0	48
<b>0</b>	<b>0</b>		<b>1</b>	<b>3,814</b>	<b>0</b>	<b>0</b>	<b>1,220,184</b>	<b>956,846</b>	<b>0</b>	<b>263,338</b>	<b>0</b>	
0	0		0	0	0	0	11,200	10,856	0	0	344	49
0	0		0	0	0	0	13,652	12,683	0	0	969	50
0	0		0	0	0	0	6,785	6,785	0	0	0	51
0	0		1	49,909	0	0	49,909	49,832	0	0	77	52
0	0		0	0	0	0	11,790	9,315	0	0	2,475	53
0	0		0	0	0	0	55,511	49,859	0	0	5,652	54
<b>0</b>	<b>0</b>		<b>1</b>	<b>49,909</b>	<b>0</b>	<b>0</b>	<b>148,847</b>	<b>139,330</b>	<b>0</b>	<b>0</b>	<b>9,517</b>	
0	0		0	0	0	0	67,474	48,639	0	8,476	10,359	55
0	0		0	0	0	0	6,250	6,250	0	0	0	56
<b>0</b>	<b>0</b>		<b>0</b>	<b>0</b>	<b>0</b>	<b>0</b>	<b>73,724</b>	<b>54,889</b>	<b>0</b>	<b>8,476</b>	<b>10,359</b>	
0	0		0	0	0	0	14,961	13,734	1,227	0	0	57
0	0		0	0	0	0	15,804	15,796	8	0	0	58
0	0		0	0	0	0	9,467	9,467	0	0	0	59
0	0		0	0	0	0	15,398	12,472	2,926	0	0	60
0	0		0	0	0	0	40,994	38,431	2,563	0	0	61
0	0		0	0	0	0	8,203	7,733	300	70	100	62
0	0		0	0	0	0	41,015	39,835	1,000	50	130	63
0	0		0	0	0	0	15,153	13,583	1,450	30	90	64
0	0		0	0	0	0	298,519	272,914	25,605	0	0	65
0	0		0	0	0	0	97,207	93,016	4,191	0	0	66
0	0		0	0	0	0	86,515	78,573	7,942	0	0	67
0	0		0	0	0	0	23,256	19,846	3,410	0	0	68
0	0		0	0	0	0	115,677	93,500	22,177	0	0	69
0	0		0	0	0	0	6,551	6,551	0	0	0	70
<b>0</b>	<b>0</b>		<b>0</b>	<b>0</b>	<b>0</b>	<b>0</b>	<b>788,720</b>	<b>715,451</b>	<b>72,799</b>	<b>150</b>	<b>320</b>	
0	0		0	0	0	0	13,231	12,983	248	0	0	71
0	0		0	0	0	0	88,427	78,844	1,409	8,101	73	72
0	0		0	0	0	0	77,903	50,855	1,818	20,000	5,230	73
0	0		0	0	0	0	85,419	54,703	785	29,000	931	74
0	0		0	0	0	0	46,101	44,749	266	1,046	40	75
0	0		0	0	0	0	38,451	31,560	101	6,691	99	76
<b>0</b>	<b>0</b>		<b>0</b>	<b>0</b>	<b>0</b>	<b>0</b>	<b>349,532</b>	<b>273,694</b>	<b>4,627</b>	<b>64,838</b>	<b>6,373</b>	
0	0		0	0	0	0	24,000	23,760	0	0	240	77
0	0		0	0	0	0	91,487	89,869	0	1,618	0	78
0	0		0	0	0	0	449,586	300,357	0	0	149,229	79
0	0		0	0	0	0	13,975	13,568	0	42	365	80
0	0		0	0	0	0	23,000	19,400	0	3,600	0	81
0	0		1	216,163	0	0	216,163	129,118	0	87,045	0	82
0	0		0	0	0	0	641,027	386,025	0	255,002	0	83
<b>0</b>	<b>0</b>		<b>1</b>	<b>216,163</b>	<b>0</b>	<b>0</b>	<b>1,459,238</b>	<b>962,097</b>	<b>0</b>	<b>347,307</b>	<b>149,834</b>	

### (3)簡易水道

#### ④-3 年間浄水量及び年間給水量

事業 番号	簡易水道名称		年間 浄水量 (m <sup>3</sup> )	年間浄水量及					
				消毒のみ		緩速ろ過		急速ろ過	
				箇所	浄水量(m <sup>3</sup> )	箇所	浄水量(m <sup>3</sup> )	箇所	浄水量(m <sup>3</sup> )
合計			6,659,481	120	3,410,497	20	1,842,332	5	886,541
84	由布市	庄内	634,792	1	950	1	633,842	0	0
85	由布市	東部	249,739	0	0	2	249,739	0	0
86	由布市	阿蘇野	16,826	0	0	1	16,826	0	0
87	由布市	櫟木	15,300	1	15,300	0	0	0	0
88	由布市	直野内山	6,698	1	6,698	0	0	0	0
89	由布市	時松	7,920	1	7,920	0	0	0	0
90	由布市	朴木	15,600	1	15,600	0	0	0	0
91	由布市	田代	8,430	1	8,430	0	0	0	0
92	由布市	湯平	153,476	0	0	0	0	0	0
93	由布市	若杉	11,611	0	0	1	0	0	0
94	由布市	下津々良	8,984	0	0	0	0	0	0
95	由布市	塚原	43,418	0	0	0	0	0	0
	<b>由布市</b>	<b>計 12 事業</b>	<b>1,172,794</b>	<b>6</b>	<b>54,898</b>	<b>5</b>	<b>900,407</b>	<b>0</b>	<b>0</b>
96	国東市	櫛海	4,993	1	4,993	0	0	0	0
97	国東市	千灯	4,314	1	4,314	0	0	0	0
98	国東市	櫛来	20,757	1	20,757	0	0	0	0
99	国東市	向田浜	3,016	1	3,016	0	0	0	0
100	国東市	来浦浜	15,105	1	15,105	0	0	0	0
101	国東市	来浦中央	14,775	1	14,775	0	0	0	0
	<b>国東市</b>	<b>計 6 事業</b>	<b>62,960</b>	<b>6</b>	<b>62,960</b>	<b>0</b>	<b>0</b>	<b>0</b>	<b>0</b>
102	姫島村	姫島村	250,412	0	0	0	0	1	250,412
	<b>姫島村</b>	<b>計 1 事業</b>	<b>250,412</b>	<b>0</b>	<b>0</b>	<b>0</b>	<b>0</b>	<b>1</b>	<b>250,412</b>
103	九重町	統合	908,413	3	510,806	0	0	1	397,607
104	九重町	串野	23,725	1	23,725	0	0	0	0
105	九重町	栗野	17,452	1	17,452	0	0	0	0
106	九重町	湯坪	12,045	1	12,045	0	0	0	0
107	九重町	日向	5,840	0	0	1	5,840	0	0
108	九重町	宝泉寺	16,425	1	16,425	0	0	0	0
109	九重町	滝上	13,140	1	13,140	0	0	0	0
110	九重町	須久保	8,395	1	8,395	0	0	0	0
111	九重町	筋湯	17,520	1	17,520	0	0	0	0
	<b>九重町</b>	<b>計 9 事業</b>	<b>1,022,955</b>	<b>10</b>	<b>619,508</b>	<b>1</b>	<b>5,840</b>	<b>1</b>	<b>397,607</b>
112	玖珠町	小野原	4,471	1	4,471	0	0	0	0
113	玖珠町	日出生本村	10,476	1	10,476	0	0	0	0
114	玖珠町	内河野	9,582	1	9,582	0	0	0	0
115	玖珠町	木牟田	8,133	1	8,133	0	0	0	0
116	玖珠町	代太郎	8,649	1	8,649	0	0	0	0
117	玖珠町	寺村	10,741	1	10,741	0	0	0	0
118	玖珠町	中通	5,924	1	5,924	0	0	0	0
119	玖珠町	錨田	4,672	1	4,672	0	0	0	0
120	玖珠町	綾垣	0	0	0	0	0	0	0
	<b>玖珠町</b>	<b>計 9 事業</b>	<b>62,648</b>	<b>8</b>	<b>62,648</b>	<b>0</b>	<b>0</b>	<b>0</b>	<b>0</b>
	<b>県合計</b>	<b>120 事業</b>	<b>6,659,481</b>	<b>120</b>	<b>3,410,497</b>	<b>20</b>	<b>1,842,332</b>	<b>5</b>	<b>886,541</b>

び浄水場数							年間 給水量 (m <sup>3</sup> )	年間給水量内訳				事業 番号
(うち高度浄水処理等)			膜ろ過		その他			有収水量		無収水量 (m <sup>3</sup> )	無効水量 (m <sup>3</sup> )	
箇所	浄水量(m <sup>3</sup> )	主たる 処理方法	箇所	浄水量(m <sup>3</sup> )	箇所	浄水量(m <sup>3</sup> )		生活用(m <sup>3</sup> )	その他(m <sup>3</sup> )			
1	250,412		3	269,886	0	0	6,093,508	4,465,508	336,848	723,352	567,800	合計
0	0		0	0	0	0	634,792	297,216	84,641	28,634	224,301	84
0	0		0	0	0	0	249,739	104,779	74,093	7,450	63,417	85
0	0		0	0	0	0	16,826	13,310	560	555	2,401	86
0	0		0	0	0	0	15,300	15,250	0	0	50	87
0	0		0	0	0	0	6,698	5,699	8	229	762	88
0	0		0	0	0	0	7,920	7,620	10	33	257	89
0	0		0	0	0	0	15,500	14,500	700	200	100	90
0	0		0	0	0	0	8,430	7,800	45	15	570	91
0	0		0	0	0	0	153,476	36,866	71,010	0	45,600	92
0	0		0	0	0	0	11,611	10,360	43	15	1,193	93
0	0		0	0	0	0	8,984	6,079	655	0	2,250	94
0	0		0	0	0	0	43,418	38,133	4,025	0	1,260	95
<b>0</b>	<b>0</b>		<b>0</b>	<b>0</b>	<b>0</b>	<b>0</b>	<b>1,172,694</b>	<b>557,612</b>	<b>235,790</b>	<b>37,131</b>	<b>342,161</b>	
0	0		0	0	0	0	4,993	4,993	0	0	0	96
0	0		0	0	0	0	4,314	4,314	0	0	0	97
0	0		0	0	0	0	20,757	17,000	160	0	3,597	98
0	0		0	0	0	0	3,000	3,000	0	0	0	99
0	0		0	0	0	0	15,105	15,105	0	0	0	100
0	0		0	0	0	0	14,775	13,429	0	269	1,077	101
<b>0</b>	<b>0</b>		<b>0</b>	<b>0</b>	<b>0</b>	<b>0</b>	<b>62,944</b>	<b>57,841</b>	<b>160</b>	<b>269</b>	<b>4,674</b>	
1	250,412	炭	0	0	0	0	222,607	157,947	23,472	433	40,755	102
<b>1</b>	<b>250,412</b>		<b>0</b>	<b>0</b>	<b>0</b>	<b>0</b>	<b>222,607</b>	<b>157,947</b>	<b>23,472</b>	<b>433</b>	<b>40,755</b>	
0	0		0	0	0	0	387,634	387,634	0	0	0	103
0	0		0	0	0	0	18,834	18,834	0	0	0	104
0	0		0	0	0	0	17,452	17,452	0	0	0	105
0	0		0	0	0	0	7,157	7,157	0	0	0	106
0	0		0	0	0	0	5,840	5,840	0	0	0	107
0	0		0	0	0	0	14,691	14,691	0	0	0	108
0	0		0	0	0	0	13,140	13,140	0	0	0	109
0	0		0	0	0	0	8,395	8,395	0	0	0	110
0	0		0	0	0	0	12,807	12,807	0	0	0	111
<b>0</b>	<b>0</b>		<b>0</b>	<b>0</b>	<b>0</b>	<b>0</b>	<b>485,950</b>	<b>485,950</b>	<b>0</b>	<b>0</b>	<b>0</b>	
0	0		0	0	0	0	4,471	4,033	0	102	336	112
0	0		0	0	0	0	10,476	9,687	0	185	604	113
0	0		0	0	0	0	9,582	8,210	0	548	824	114
0	0		0	0	0	0	8,133	7,607	0	96	430	115
0	0		0	0	0	0	8,649	8,485	0	7	157	116
0	0		0	0	0	0	10,741	10,162	0	91	488	117
0	0		0	0	0	0	5,924	5,093	0	254	577	118
0	0		0	0	0	0	4,672	4,154	0	127	391	119
0	0		0	0	0	0	1,871	1,871	0	0	0	120
<b>0</b>	<b>0</b>		<b>0</b>	<b>0</b>	<b>0</b>	<b>0</b>	<b>64,519</b>	<b>59,302</b>	<b>0</b>	<b>1,410</b>	<b>3,807</b>	
<b>1</b>	<b>250,412</b>		<b>3</b>	<b>269,886</b>	<b>0</b>	<b>0</b>	<b>6,093,508</b>	<b>4,465,508</b>	<b>336,848</b>	<b>723,352</b>	<b>567,800</b>	

### (3)簡易水道

#### ⑤-1 配水池・総管路延長及び水道料金

事業 番号	簡易水道名称		配水池			総管路延長 (m)	総管路延長内	
			配水方式	池数 (池)	容量 (m <sup>3</sup> )		導水管 (m)	送水管 (m)
合計			—	345	29,060	1,360,947	103,519	174,384
1	大分市	森ノ木	自然流下	1	20	710	0	70
2	大分市	上竹中	自然流下	1	20	3,649	375	493
	<b>大分市</b>	<b>計 2 事業</b>		<b>2</b>	<b>40</b>	<b>4,359</b>	<b>375</b>	<b>563</b>
3	中津市	下田口	自然流下	2	22	2,945	0	195
	<b>中津市</b>	<b>計 1 事業</b>		<b>2</b>	<b>22</b>	<b>2,945</b>	<b>0</b>	<b>195</b>
4	日田市	石松地区	自然流下	2	111	5,047	0	0
5	日田市	関地区	自然流下	1	108	2,666	0	0
6	日田市	尾当地区	自然流下	2	40	2,323	0	0
7	日田市	北友田地区	自然流下	4	197	5,781	0	486
8	日田市	杷木山地区	自然流下	1	20	804	0	0
9	日田市	川崎地区	自然流下	1	20	1,430	0	560
10	日田市	祝原地区	自然流下	2	46	1,498	0	0
11	日田市	元宮地区	自然流下	1	58	1,199	0	15
12	日田市	串川二丁目地区	自然流下	1	36	2,888	0	47
13	日田市	日の本地区	自然流下	1	121	4,148	0	15
14	日田市	荒平地区	自然流下	2	65	1,375	0	0
15	日田市	北部地区	両者併用	6	584	15,653	0	864
16	日田市	八幡地区	自然流下	2	77	3,341	0	61
17	日田市	山田地区	両者併用	3	111	3,547	0	335
18	日田市	緑町地区	自然流下	2	105	5,004	0	0
19	日田市	殿町地区	自然流下	2	64	2,934	0	84
20	日田市	大野本村地区	自然流下	2	151	8,069	4,209	0
21	日田市	出野星弘地区	自然流下	2	74	4,328	1,059	367
22	日田市	赤石	自然流下	14	74	12,369	2,098	0
23	日田市	浦方地区	自然流下	4	80	2,719	10	0
24	日田市	下方地区	自然流下	2	80	3,789	0	221
25	日田市	鯛生地区	自然流下	2	60	3,014	640	0
26	日田市	市ノ瀬地区	自然流下	4	72	5,744	170	950
27	日田市	栃野地区	自然流下	10	4,100	17,886	4,116	6,057
28	日田市	野田地区	自然流下	2	67	3,517	1,466	0
29	日田市	都留・川原地区	両者併用	8	235	13,662	1,862	2,358
30	日田市	葉迫・畑中地区	自然流下	2	56	6,457	0	358
31	日田市	小平・小川原地区	自然流下	4	112	14,110	2,432	4,587
32	日田市	雉谷地区	両者併用	4	72	17,797	2,432	3,730
33	日田市	浦地区	自然流下	2	56	2,090	512	0
34	日田市	笹野地区	両者併用	2	99	4,224	1,006	0
35	日田市	若林・片仁田地区	自然流下	1	60	6,109	0	673
36	日田市	白草地区	自然流下	2	56	1,813	0	606
37	日田市	中央	両者併用	7	716	49,972	1,993	3,301
38	日田市	鎌手・小五馬	自然流下	2	149	6,637	65	1,200
39	日田市	天ヶ瀬	自然流下	6	922	10,342	12	536
40	日田市	高塚	自然流下	2	143	5,089	0	401
41	日田市	女子畑	自然流下	13	517	34,116	0	7,572
42	日田市	中川	自然流下	4	193	6,896	0	2,204
43	日田市	本城1	自然流下	2	76	3,138	0	700
44	日田市	五馬本村	自然流下	2	76	7,330	0	290



配水管 (m)	料金体系	基本水量 (m <sup>3</sup> )	基本料金 (円)	超過料金 (円)	メーター使用量 (円)	10m <sup>3</sup> 当たり使用量 (円)	事業 番号
1,083,044	—	—	(平均) 911	(平均) 117	(平均) 4	(平均) 1,193	合計
640	単一	15	500	20	0	500	1
2,781	単一	9	900	90	0	990	2
<b>3,421</b>			<b>(平均) 700</b>	<b>(平均) 55</b>	<b>(平均) 0</b>	<b>(平均) 745</b>	
2,750	単一	8	600	60	0	720	3
<b>2,750</b>			<b>(平均) 600</b>	<b>(平均) 60</b>	<b>(平均) 0</b>	<b>(平均) 720</b>	
5,047	口径	8	1,070	170	0	1,410	4
2,666	口径	8	1,070	170	0	1,410	5
2,323	口径	8	1,070	170	0	1,410	6
5,295	口径	8	1,070	170	0	1,410	7
804	口径	8	1,070	170	0	1,410	8
870	口径	8	1,070	170	0	1,410	9
1,498	口径	8	1,070	170	0	1,410	10
1,184	口径	8	1,070	170	0	1,410	11
2,841	口径	8	1,070	170	0	1,410	12
4,133	口径	8	1,070	170	0	1,410	13
1,375	口径	8	1,070	170	0	1,410	14
14,789	口径	8	1,070	170	0	1,410	15
3,280	口径	8	1,070	170	0	1,410	16
3,212	口径	8	1,070	170	0	1,410	17
5,004	口径	8	1,070	170	0	1,410	18
2,850	口径	8	1,070	170	0	1,410	19
3,860	口径	8	1,070	170	0	1,410	20
2,902	口径	8	1,070	170	0	1,410	21
10,271	口径	8	1,070	170	0	1,410	22
2,709	口径	8	1,070	170	0	1,410	23
3,568	口径	8	1,070	170	0	1,410	24
2,374	口径	8	1,070	170	0	1,410	25
4,624	口径	8	1,070	170	0	1,410	26
7,713	口径	8	1,070	170	0	1,410	27
2,051	口径	8	1,070	170	0	1,410	28
9,442	口径	8	1,070	170	0	1,410	29
6,099	口径	8	1,070	170	0	1,410	30
7,091	口径	8	1,070	170	0	1,410	31
11,635	口径	8	1,070	170	0	1,410	32
1,578	口径	8	1,070	170	0	1,410	33
3,218	口径	8	1,070	170	0	1,410	34
5,436	口径	8	1,070	170	0	1,410	35
1,207	口径	8	1,070	170	0	1,410	36
44,678	口径	8	1,070	170	0	1,410	37
5,372	口径	8	1,070	170	0	1,410	38
9,794	口径	8	1,070	170	0	1,410	39
4,688	口径	8	1,070	170	0	1,410	40
26,544	口径	8	1,070	170	0	1,410	41
4,692	口径	8	1,070	170	0	1,410	42
2,438	口径	8	1,070	170	0	1,410	43
7,040	口径	8	1,070	170	0	1,410	44

### (3)簡易水道

#### ⑤-2 配水池・総管路延長及び水道料金

事業 番号	簡易水道名称		配水池			総管路延長 (m)	総管路延長内	
			配水方式	池数 (池)	容量 (m <sup>3</sup> )		導水管 (m)	送水管 (m)
合計			—	345	29,060	1,360,947	103,519	174,384
45	日田市	近原・見折谷	自然流下	2	72	5,987	0	1,006
46	日田市	合田	自然流下	4	79	4,265	500	1,686
47	日田市	尾戸・宮園	自然流下	2	62	2,600	0	0
48	日田市	出口3番組	自然流下	1	11	3,039	480	0
	<b>日田市</b>	<b>計 45 事業</b>		<b>147</b>	<b>10,283</b>	<b>326,746</b>	<b>25,062</b>	<b>41,270</b>
49	臼杵市	高山	自然流下	1	100	11,693	1,498	1,653
50	臼杵市	武山	両者併用	1	41	6,334	0	1,640
51	臼杵市	東神野	自然流下	4	40	12,538	0	6,794
52	臼杵市	中臼杵	自然流下	2	271	27,673	262	3,944
53	臼杵市	乙見	自然流下	2	75	8,966	1,930	0
54	臼杵市	南野津	両者併用	3	516	23,974	835	2,315
	<b>臼杵市</b>	<b>計 6 事業</b>		<b>51</b>	<b>4,417</b>	<b>251,372</b>	<b>16,097</b>	<b>28,693</b>
55	津久見市	保戸島・四浦東地区	両者併用	6	707	18,008	2,554	8,803
56	津久見市	平岩	自然流下	1	45	3,412	2,760	0
	<b>津久見市</b>	<b>計 2 事業</b>		<b>8</b>	<b>1,765</b>	<b>120,963</b>	<b>3,926</b>	<b>15,993</b>
57	竹田市	泉水	両者併用	2	85	3,220	0	175
58	竹田市	妙見瀬ノ口	自然流下	1	78	15,070	8,389	139
59	竹田市	下片ヶ瀬	ポンプ加圧	1	54	2,917	20	200
60	竹田市	戸上	両者併用	1	68	2,380	0	0
61	竹田市	松本	自然流下	1	203	8,724	845	2,648
62	竹田市	倉木	自然流下	1	15	1,859	367	0
63	竹田市	菅生	自然流下	2	90	7,146	0	2,885
64	竹田市	城原	自然流下	3	52	5,861	0	2,364
65	竹田市	荻	自然流下	19	1,578	110,981	3,659	11,178
66	竹田市	久住	自然流下	8	642	15,893	2,544	0
67	竹田市	都野	自然流下	4	348	18,142	200	0
68	竹田市	白丹	自然流下	1	90	4,933	2,033	0
69	竹田市	直入中央	自然流下	2	685	24,625	0	2,565
70	竹田市	神堤水道組合	自然流下	1	53	2,025	0	750
	<b>竹田市</b>	<b>計 14 事業</b>		<b>47</b>	<b>4,041</b>	<b>223,776</b>	<b>18,057</b>	<b>22,904</b>
71	杵築市	俣水	自然流下	2	134	9,172	2,928	0
72	杵築市	豊洋	自然流下	4	479	4,862	0	0
73	杵築市	守江	自然流下	2	88	5,622	160	840
74	杵築市	山浦	自然流下	1	280	1,788	0	1,788
75	杵築市	久木野尾	自然流下	8	451	35,013	80	5,785
76	杵築市	向野	自然流下	3	119	16,329	110	2,811
	<b>杵築市</b>	<b>計 6 事業</b>		<b>20</b>	<b>2,082</b>	<b>99,124</b>	<b>7,858</b>	<b>8,945</b>
77	豊後大野市	川辺	自然流下	2	108	4,098	75	70
78	豊後大野市	清川	両者併用	2	264	23,722	5,273	1,428
79	豊後大野市	緒方	両者併用	14	1,243	68,630	2,611	8,653
80	豊後大野市	上自在	自然流下	1	50	1,633	90	3
81	豊後大野市	朝地	自然流下	1	100	2,823	0	998
82	豊後大野市	大野	両者併用	2	705	28,276	1,272	1,055
83	豊後大野市	犬飼	両者併用	6	1,060	92,687	2,654	14,938
	<b>豊後大野市</b>	<b>計 7 事業</b>		<b>28</b>	<b>3,530</b>	<b>221,869</b>	<b>11,975</b>	<b>27,145</b>

訳	料金体系	基本水量 (m <sup>3</sup> )	基本料金 (円)	超過料金 (円)	メーター使用量 (円)	10m <sup>3</sup> 当たり使用量 (円)	事業 番号
配水管 (m)							
1,083,044	—	—	(平均) 911	(平均) 117	(平均) 4	(平均) 1,193	合計
4,981	口径	8	1,070	170	0	1,410	45
2,079	口径	8	1,070	170	0	1,410	46
2,600	口径	8	1,070	170	0	1,410	47
2,559	用途	10	500	90	0	500	48
<b>260,414</b>			<b>(平均) 1,057</b>	<b>(平均) 168</b>	<b>(平均) 0</b>	<b>(平均) 1,390</b>	
8,542	用途	8	630	63	0	756	49
4,694	用途	8	630	63	0	756	50
5,744	用途	8	977	163	0	1,303	51
23,467	用途	8	977	163	0	1,303	52
7,036	定額	0	1,000	0	0	1,000	53
20,824	用途	8	977	163	0	1,303	54
<b>206,582</b>			<b>(平均) 865</b>	<b>(平均) 103</b>	<b>(平均) 0</b>	<b>(平均) 1,070</b>	
6,651	単一	5	760	250	0	2,000	55
652	単一	10	540	54	0	540	56
<b>101,044</b>			<b>(平均) 650</b>	<b>(平均) 152</b>	<b>(平均) 0</b>	<b>(平均) 1,270</b>	
3,045	用途	0	600	50	0	1,100	57
6,542	用途	5	540	162	0	1,350	58
2,697	用途	5	540	162	0	1,350	59
2,380	用途	5	540	162	0	1,350	60
5,231	用途	5	540	162	0	1,350	61
1,492	口径	1	500	50	0	1,000	62
4,261	用途	30	900	100	0	900	63
3,497	用途	15	250	15	0	250	64
96,144	用途	5	540	162	0	1,350	65
13,349	用途	5	540	162	0	1,350	66
17,942	用途	5	540	162	0	1,350	67
2,900	用途	5	540	162	0	1,350	68
22,060	用途	5	540	162	0	1,350	69
1,275	単一	10	700	80	0	700	70
<b>182,815</b>			<b>(平均) 558</b>	<b>(平均) 125</b>	<b>(平均) 0</b>	<b>(平均) 1,150</b>	
6,244	用途	5	771	77	51	1,590	71
4,862	用途	5	771	77	51	1,590	72
4,622	用途	5	771	77	51	1,590	73
0	用途	5	771	77	51	1,590	74
29,148	用途	5	771	77	51	1,590	75
13,408	用途	5	771	77	51	1,590	76
<b>82,321</b>			<b>(平均) 771</b>	<b>(平均) 77</b>	<b>(平均) 51</b>	<b>(平均) 1,590</b>	
3,953	用途	25	500	50	0	500	77
17,021	用途	8	1,200	162	0	1,520	78
57,366	用途	8	1,200	162	0	1,520	79
1,540	単一	1	100	50	0	550	80
1,825	単一	10	1,000	50	0	1,000	81
25,949	用途	8	1,200	162	0	1,520	82
75,095	用途	8	1,200	162	0	1,520	83
<b>182,749</b>			<b>(平均) 914</b>	<b>(平均) 114</b>	<b>(平均) 0</b>	<b>(平均) 1,161</b>	

### (3)簡易水道

#### ⑤-3 配水池・総管路延長及び水道料金

事業 番号	簡易水道名称		配水池			総管路延長 (m)	総管路延長内	
			配水方式	池数 (池)	容量 (m <sup>3</sup> )		導水管 (m)	送水管 (m)
合計			—	345	29,060	1,360,947	103,519	174,384
84	由布市	庄内	両者併用	16	1,196	79,514	5,733	4,437
85	由布市	東部	両者併用	9	1,151	56,815	6,184	15,552
86	由布市	阿蘇野	両者併用	1	141	14,367	308	0
87	由布市	櫛木	自然流下	2	23	4,615	0	0
88	由布市	直野内山	自然流下	2	23	8,149	0	0
89	由布市	時松	自然流下	1	627	6,068	118	1,450
90	由布市	朴木	自然流下	1	110	30	30	0
91	由布市	田代	自然流下	2	44	6,307	0	0
92	由布市	湯平	両者併用	3	515	16,353	861	3,993
93	由布市	若杉	自然流下	1	44	4,864	1,497	0
94	由布市	下津々良	自然流下	2	95	6,015	2,300	0
95	由布市	塚原	自然流下	1	184	15,208	80	4,848
	由布市	<b>計 12 事業</b>		<b>41</b>	<b>4,153</b>	<b>218,305</b>	<b>17,111</b>	<b>30,280</b>
96	国東市	櫛海	自然流下	1	73	1,070	0	180
97	国東市	千灯	自然流下	1	28	7,837	10	500
98	国東市	櫛来	自然流下	1	60	5,676	0	183
99	国東市	向田浜	自然流下	1	50	1,357	0	182
100	国東市	来浦浜	自然流下	1	26	3,864	0	456
101	国東市	来浦中央	自然流下	1	31	6,471	0	391
	国東市	<b>計 6 事業</b>		<b>6</b>	<b>268</b>	<b>26,275</b>	<b>10</b>	<b>1,892</b>
102	姫島村	姫島村	自然流下	5	1,028	22,433	2,440	2,553
	姫島村	<b>計 1 事業</b>		<b>5</b>	<b>1,028</b>	<b>22,433</b>	<b>2,440</b>	<b>2,553</b>
103	九重町	統合	両者併用	10	1,899	82,031	3,085	7,625
104	九重町	串野	自然流下	1	18	2,916	0	1,240
105	九重町	粟野	自然流下	1	26	1,340	0	40
106	九重町	湯坪	自然流下	1	20	1,340	0	40
107	九重町	日向	自然流下	1	13	2,185	0	0
108	九重町	宝泉寺	自然流下	1	36	1,650	675	0
109	九重町	滝上	自然流下	1	30	3,985	1,848	0
110	九重町	須久保	自然流下	1	40	3,677	2,250	0
111	九重町	筋湯	自然流下	1	40	3,162	775	0
	九重町	<b>計 9 事業</b>		<b>18</b>	<b>2,122</b>	<b>102,286</b>	<b>8,633</b>	<b>8,945</b>
112	玖珠町	小野原	自然流下	1	20	3,586	1,295	0
113	玖珠町	日出生本村	自然流下	1	28	4,927	3,367	0
114	玖珠町	内河野	ポンプ加圧	1	47	1,443	194	0
115	玖珠町	木牟田	自然流下	1	38	1,989	1,070	0
116	玖珠町	代太郎	自然流下	2	36	2,098	13	911
117	玖珠町	寺村	自然流下	1	20	1,938	250	0
118	玖珠町	中通	自然流下	1	20	2,056	300	0
119	玖珠町	錨田	自然流下	1	18	1,891	250	0
120	玖珠町	綾垣	配水池なし	0	0	6,641	0	1,353
	玖珠町	<b>計 9 事業</b>		<b>9</b>	<b>227</b>	<b>26,569</b>	<b>6,739</b>	<b>2,264</b>
	県合計	<b>120 事業</b>	—	<b>345</b>	<b>29,060</b>	<b>1,360,947</b>	<b>103,519</b>	<b>174,384</b>

記	料金体系	基本水量 (m <sup>3</sup> )	基本料金 (円)	超過料金 (円)	メーター使用量 (円)	10m <sup>3</sup> 当たり使用量 (円)	事業 番号
配水管 (m)							
1,083,044	—	—	(平均) 911	(平均) 117	(平均) 4	(平均) 1,193	合計
69,344	用途	10	1,300	167	0	1,300	84
35,079	用途	10	1,300	167	0	1,300	85
14,059	用途	10	1,300	167	0	1,300	86
4,615	単一	10	1,500	10	0	1,500	87
8,149	用途	10	1,300	167	0	1,300	88
4,500	単一	6	700	100	0	1,100	89
0	単一	8	600	50	0	700	90
6,307	単一	5	700	100	0	1,200	91
11,499	用途	10	930	100	0	930	92
3,367	定額	0	930	0	0	930	93
3,715	用途	10	930	100	0	930	94
10,280	用途	10	930	100	0	930	95
<b>170,914</b>			<b>(平均) 1,035</b>	<b>(平均) 102</b>	<b>(平均) 0</b>	<b>(平均) 1,118</b>	
890	定額	0	833	0	0	833	96
7,327	単一	200	3,000	5	0	150	97
5,493	単一	15	1,000	50	0	1,000	98
1,175	単一	0	1,500	40	0	1,900	99
3,408	単一	0	500	60	0	1,100	100
6,080	単一	0	400	70	0	1,100	101
<b>24,373</b>			<b>(平均) 1,206</b>	<b>(平均) 38</b>	<b>(平均) 0</b>	<b>(平均) 1,014</b>	
17,440	用途	6	972	216	54	1,890	102
<b>17,440</b>			<b>(平均) 972</b>	<b>(平均) 216</b>	<b>(平均) 54</b>	<b>(平均) 1,890</b>	
71,321	口径	10	1,350	240	100	1,450	103
1,676	定額	0	600	0	0	600	104
1,300	定額	0	1,145	0	0	1,145	105
1,300	定額	0	1,000	0	0	1,000	106
2,185	定額	0	166	0	0	166	107
975	単一	10	1,000	10	0	1,000	108
2,137	定額	0	225	0	0	225	109
1,427	定額	0	417	0	0	417	110
2,387	用途	10	2,000	40	0	2,000	111
<b>84,708</b>			<b>(平均) 878</b>	<b>(平均) 32</b>	<b>(平均) 11</b>	<b>(平均) 889</b>	
2,291	単一	10	150	15	0	150	112
1,560	単一	10	150	15	0	150	113
1,249	単一	10	710	80	0	710	114
919	単一	10	630	50	0	630	115
1,174	単一	10	710	80	0	710	116
1,688	定額	0	600	0	0	600	117
1,756	定額	0	550	0	0	550	118
1,641	定額	0	1,000	0	0	1,000	119
5,288	用途	8	1,404	216	0	1,836	120
<b>17,566</b>			<b>(平均) 656</b>	<b>(平均) 51</b>	<b>(平均) 0</b>	<b>(平均) 704</b>	
<b>1,083,044</b>	—	—	<b>(平均) 911</b>	<b>(平均) 117</b>	<b>(平均) 4</b>	<b>(平均) 1,193</b>	

### (3)簡易水道

#### ⑥-1 取水量・浄水量・給水量及び水質検査実施状況

事業番号	簡易水道名称		計画1日最大取水量 (m <sup>3</sup> )	年間取水量 (m <sup>3</sup> )	浄水能力 (公称能力) (m <sup>3</sup> )	年間浄水量 (m <sup>3</sup> )	計画1日最大給水量 (m <sup>3</sup> )
合計			35,226	7,149,884	28,732	6,659,481	30,577
1	大分市	森ノ木	35	10,674	30	10,674	30
2	大分市	上竹中	55	15,913	0	15,913	55
	<b>大分市</b>	<b>計 2 事業</b>	<b>90</b>	<b>26,587</b>	<b>30</b>	<b>26,587</b>	<b>85</b>
3	中津市	下田口	64	17,962	36	17,962	64
	<b>中津市</b>	<b>計 1 事業</b>	<b>64</b>	<b>17,962</b>	<b>36</b>	<b>17,962</b>	<b>64</b>
4	日田市	石松地区	177	45,642	177	45,642	177
5	日田市	関地区	106	15,865	106	15,865	106
6	日田市	尾当地区	44	6,476	44	6,476	44
7	日田市	北友田地区	145	48,245	145	48,245	145
8	日田市	杷木山地区	25	8,121	25	8,121	25
9	日田市	川崎地区	30	6,551	30	6,551	30
10	日田市	祝原地区	51	4,873	51	4,873	51
11	日田市	元宮地区	38	9,080	38	9,080	38
12	日田市	串川二丁目地区	24	4,993	24	4,993	24
13	日田市	日の本地区	61	8,108	61	8,108	61
14	日田市	荒平地区	37	5,599	37	5,599	37
15	日田市	北部地区	536	69,663	536	69,663	536
16	日田市	八幡地区	51	5,382	51	5,382	51
17	日田市	山田地区	97	9,923	97	9,923	97
18	日田市	緑町地区	90	8,633	90	8,633	90
19	日田市	殿町地区	36	3,814	36	3,814	36
20	日田市	大野本村地区	111	22,815	111	22,815	111
21	日田市	出野星弘地区	50	8,927	50	8,927	50
22	日田市	赤石	282	21,297	282	21,297	282
23	日田市	浦方地区	61	7,946	61	7,946	61
24	日田市	下方地区	52	7,509	52	7,509	52
25	日田市	鯛生地区	40	3,586	40	3,586	40
26	日田市	市ノ瀬地区	32	3,638	32	3,638	32
27	日田市	栃野地区	256	48,586	256	48,586	256
28	日田市	野田地区	40	4,989	40	4,989	40
29	日田市	都留・川原地区	170	48,330	170	48,330	170
30	日田市	葉迫・畑中地区	38	6,902	38	6,902	38
31	日田市	小平・小川原地区	109	32,736	109	32,736	109
32	日田市	雉谷地区	85	18,963	85	18,963	85
33	日田市	浦地区	28	4,030	28	4,030	28
34	日田市	笹野地区	75	3,570	75	3,570	75
35	日田市	若林・片仁田地区	30	6,451	30	6,451	30
36	日田市	白草地区	62	5,873	62	5,873	62
37	日田市	中央	761	171,811	761	171,811	761
38	日田市	鎌手・小五馬	143	23,072	143	23,072	143
39	日田市	天ヶ瀬	1,300	292,086	1,300	292,086	1,300
40	日田市	高塚	150	34,136	150	34,136	150
41	日田市	女子畑	339	80,314	339	80,314	339
42	日田市	中川	212	32,679	212	32,679	212
43	日田市	本城1	50	8,141	50	8,141	50
44	日田市	五馬本村	106	13,473	106	13,473	106

年間 給水量 (m <sup>3</sup> )	実績1日 最大給水量 (m <sup>3</sup> )	実績1日 平均給水量 (m <sup>3</sup> )	水質検査実施機関			事業 番号
			毎日項目	毎月項目	全項目	
6,093,508	24,845	16,695	—	—	—	合計
10,674	30	29	自己検査	指定検査機関	指定検査機関	1
15,913	55	44	自己検査	指定検査機関	指定検査機関	2
<b>26,587</b>	<b>85</b>	<b>73</b>				
17,962	56	49	自己検査	指定検査機関	指定検査機関	3
<b>17,962</b>	<b>56</b>	<b>49</b>				
45,642	153	125	自己検査	指定検査機関	指定検査機関	4
15,865	55	43	自己検査	指定検査機関	指定検査機関	5
6,476	26	18	自己検査	指定検査機関	指定検査機関	6
48,245	140	132	自己検査	指定検査機関	指定検査機関	7
8,121	53	22	自己検査	指定検査機関	指定検査機関	8
6,551	45	18	自己検査	指定検査機関	指定検査機関	9
4,873	35	13	自己検査	指定検査機関	指定検査機関	10
9,080	37	25	自己検査	指定検査機関	指定検査機関	11
4,993	28	14	自己検査	指定検査機関	指定検査機関	12
8,108	41	22	自己検査	指定検査機関	指定検査機関	13
5,599	25	15	自己検査	指定検査機関	指定検査機関	14
69,663	254	191	自己検査	指定検査機関	指定検査機関	15
5,382	24	15	自己検査	指定検査機関	指定検査機関	16
9,923	43	27	自己検査	指定検査機関	指定検査機関	17
8,633	39	24	自己検査	指定検査機関	指定検査機関	18
3,814	35	10	自己検査	指定検査機関	指定検査機関	19
22,815	96	63	自己検査	指定検査機関	指定検査機関	20
8,927	49	24	自己検査	指定検査機関	指定検査機関	21
21,297	190	58	自己検査	指定検査機関	指定検査機関	22
7,946	75	22	自己検査	指定検査機関	指定検査機関	23
7,509	72	21	自己検査	指定検査機関	指定検査機関	24
3,586	16	10	自己検査	指定検査機関	指定検査機関	25
3,638	16	10	自己検査	指定検査機関	指定検査機関	26
48,586	173	133	自己検査	指定検査機関	指定検査機関	27
4,989	18	14	自己検査	指定検査機関	指定検査機関	28
48,330	150	132	自己検査	指定検査機関	指定検査機関	29
6,902	21	19	自己検査	指定検査機関	指定検査機関	30
32,736	101	90	自己検査	指定検査機関	指定検査機関	31
18,963	59	52	自己検査	指定検査機関	指定検査機関	32
4,030	12	11	自己検査	指定検査機関	指定検査機関	33
3,570	11	10	自己検査	指定検査機関	指定検査機関	34
6,451	20	18	自己検査	指定検査機関	指定検査機関	35
5,873	18	16	自己検査	指定検査機関	指定検査機関	36
171,811	761	471	自己検査	指定検査機関	指定検査機関	37
23,072	94	63	自己検査	指定検査機関	指定検査機関	38
292,086	1,224	800	自己検査	指定検査機関	指定検査機関	39
34,136	140	94	自己検査	指定検査機関	指定検査機関	40
80,314	247	220	自己検査	指定検査機関	指定検査機関	41
32,679	98	90	自己検査	指定検査機関	指定検査機関	42
8,141	29	22	自己検査	指定検査機関	指定検査機関	43
13,473	49	37	自己検査	指定検査機関	指定検査機関	44

### (3)簡易水道

#### ⑥-2 取水量・浄水量・給水量及び水質検査実施状況

事業 番号	簡易水道名称		計画1日 最大取水量 (m <sup>3</sup> )	年間 取水量 (m <sup>3</sup> )	浄水能力 (公称能力) (m <sup>3</sup> )	年間 浄水量 (m <sup>3</sup> )	計画1日 最大給水量 (m <sup>3</sup> )
合計			35,226	7,149,884	28,732	6,659,481	30,577
45	日田市	近原・見折谷	55	14,482	55	14,482	55
46	日田市	合田	78	16,496	78	16,496	78
47	日田市	尾戸・宮園	35	8,258	35	8,258	35
48	日田市	出口3番組	32	8,120	32	8,120	32
	<b>日田市</b>	<b>計 45 事業</b>	<b>6,328</b>	<b>1,220,184</b>	<b>6,328</b>	<b>1,220,184</b>	<b>6,328</b>
49	臼杵市	高山	429	11,200	0	11,200	390
50	臼杵市	武山	104	13,652	104	13,652	104
51	臼杵市	東神野	68	6,785	104	6,785	68
52	臼杵市	中臼杵	265	49,909	120	49,909	265
53	臼杵市	乙見	63	11,790	63	11,790	63
54	臼杵市	南野津	300	55,511	300	55,511	300
	<b>臼杵市</b>	<b>計 6 事業</b>	<b>1,229</b>	<b>148,847</b>	<b>691</b>	<b>148,847</b>	<b>1,190</b>
55	津久見市	保戸島・四浦東地区	616	71,128	560	69,474	560
56	津久見市	平岩	18	6,550	18	6,400	18
	<b>津久見市</b>	<b>計 2 事業</b>	<b>634</b>	<b>77,678</b>	<b>578</b>	<b>75,874</b>	<b>578</b>
57	竹田市	泉水	106	14,961	106	14,961	106
58	竹田市	妙見瀬ノ口	160	15,804	159	15,804	160
59	竹田市	下片ヶ瀬	99	9,467	99	9,467	99
60	竹田市	戸上	141	15,398	141	15,398	141
61	竹田市	松本	235	40,994	235	40,994	235
62	竹田市	倉木	26	8,272	26	8,272	26
63	竹田市	菅生	117	41,707	117	41,707	117
64	竹田市	城原	75	15,160	75	15,160	75
65	竹田市	荻	2,300	298,519	2,428	298,519	2,300
66	竹田市	久住	998	97,207	677	97,207	550
67	竹田市	都野	825	86,515	0	86,515	550
68	竹田市	白丹	121	23,256	110	23,256	110
69	竹田市	直入中央	685	115,677	685	115,677	685
70	竹田市	神堤水道組合	32	6,551	32	6,551	32
	<b>竹田市</b>	<b>計 14 事業</b>	<b>5,920</b>	<b>789,488</b>	<b>4,890</b>	<b>789,488</b>	<b>5,186</b>
71	杵築市	俣水	125	13,231	108	13,231	125
72	杵築市	豊洋	387	88,427	374	88,427	374
73	杵築市	守江	497	77,903	50	77,903	246
74	杵築市	山浦	655	85,419	655	85,419	655
75	杵築市	久木野尾	456	46,101	655	46,101	456
76	杵築市	向野	145	38,451	145	38,451	145
	<b>杵築市</b>	<b>計 6 事業</b>	<b>2,265</b>	<b>349,532</b>	<b>1,987</b>	<b>349,532</b>	<b>2,001</b>
77	豊後大野市	川辺	138	24,000	138	24,000	138
78	豊後大野市	清川	469	91,487	389	91,487	368
79	豊後大野市	緒方	1,349	449,586	1,349	449,586	1,349
80	豊後大野市	上自在	85	13,975	85	13,975	85
81	豊後大野市	朝地	76	23,000	100	23,000	76
82	豊後大野市	大野	936	231,339	936	216,163	936
83	豊後大野市	犬飼	4,838	641,027	2,283	641,027	1,746
	<b>豊後大野市</b>	<b>計 7 事業</b>	<b>7,891</b>	<b>1,474,414</b>	<b>5,280</b>	<b>1,459,238</b>	<b>4,698</b>



年間 給水量 (m <sup>3</sup> )	実績1日 最大給水量 (m <sup>3</sup> )	実績1日 平均給水量 (m <sup>3</sup> )	水質検査実施機関			事業 番号
			毎日項目	毎月項目	全項目	
6,093,508	24,845	16,695	—	—	—	合計
14,482	49	40	自己検査	指定検査機関	指定検査機関	45
16,496	56	45	自己検査	指定検査機関	指定検査機関	46
8,258	32	23	自己検査	指定検査機関	指定検査機関	47
8,120	32	22	自己検査	指定検査機関	指定検査機関	48
<b>1,220,184</b>	<b>4,941</b>	<b>3,343</b>				
11,200	75	31	自己検査	指定検査機関	指定検査機関	49
13,652	40	37	自己検査	指定検査機関	指定検査機関	50
6,785	40	19	自己検査	指定検査機関	指定検査機関	51
49,909	179	137	自己検査	指定検査機関	指定検査機関	52
11,790	33	32	自己検査	指定検査機関	指定検査機関	53
55,511	211	152	自己検査	指定検査機関	指定検査機関	54
<b>148,847</b>	<b>578</b>	<b>408</b>				
67,474	315	185	自己検査	指定検査機関	指定検査機関	55
6,250	18	17	自己検査	指定検査機関	指定検査機関	56
<b>73,724</b>	<b>333</b>	<b>202</b>				
14,961	106	41	自己検査	指定検査機関	指定検査機関	57
15,804	74	43	自己検査	指定検査機関	指定検査機関	58
9,467	47	26	自己検査	指定検査機関	指定検査機関	59
15,398	55	42	自己検査	指定検査機関	指定検査機関	60
40,994	134	112	自己検査	指定検査機関	指定検査機関	61
8,203	25	22	自己検査	指定検査機関	指定検査機関	62
41,015	117	112	自己検査	指定検査機関	指定検査機関	63
15,153	42	42	自己検査	指定検査機関	指定検査機関	64
298,519	1,556	818	自己検査	指定検査機関	指定検査機関	65
97,207	490	266	自己検査	指定検査機関	指定検査機関	66
86,515	825	237	自己検査	指定検査機関	指定検査機関	67
23,256	121	64	自己検査	指定検査機関	指定検査機関	68
115,677	520	317	自己検査	指定検査機関	指定検査機関	69
6,551	30	18	自己検査	指定検査機関	指定検査機関	70
<b>788,720</b>	<b>4,142</b>	<b>2,161</b>				
13,231	60	36	自己検査	指定検査機関	指定検査機関	71
88,427	278	242	自己検査	指定検査機関	指定検査機関	72
77,903	266	213	自己検査	指定検査機関	指定検査機関	73
85,419	370	234	自己検査	指定検査機関	指定検査機関	74
46,101	207	126	自己検査	指定検査機関	指定検査機関	75
38,451	152	105	自己検査	指定検査機関	指定検査機関	76
<b>349,532</b>	<b>1,333</b>	<b>958</b>				
24,000	101	66	自己検査	指定検査機関	指定検査機関	77
91,487	362	251	自己検査	指定検査機関	指定検査機関	78
449,586	1,314	1,232	自己検査	指定検査機関	指定検査機関	79
13,975	40	38	自己検査	指定検査機関	指定検査機関	80
23,000	76	63	自己検査	指定検査機関	指定検査機関	81
216,163	784	592	自己検査	指定検査機関	指定検査機関	82
641,027	1,995	1,756	自己検査	指定検査機関	指定検査機関	83
<b>1,459,238</b>	<b>4,672</b>	<b>3,998</b>				

### (3)簡易水道

#### ⑥-3 取水・浄水・給水及び水質検査実施状況

事業 番号	簡易水道名称		計画1日 最大取水量 (m <sup>3</sup> )	年間 取水量 (m <sup>3</sup> )	浄水能力 (公称能力) (m <sup>3</sup> )	年間 浄水量 (m <sup>3</sup> )	計画1日 最大給水量 (m <sup>3</sup> )
			合計	35,226	7,149,884	28,732	6,659,481
84	由布市	庄内	2,899	853,000	1,500	634,792	2,899
85	由布市	東部	1,167	350,000	1,500	249,739	1,100
86	由布市	阿蘇野	209	50,000	190	16,826	190
87	由布市	櫛木	44	16,050	44	15,300	44
88	由布市	直野内山	43	7,625	43	6,698	43
89	由布市	時松	109	7,920	44	7,920	109
90	由布市	朴木	81	15,500	81	15,600	81
91	由布市	田代	33	8,430	200	8,430	33
92	由布市	湯平	850	153,476	590	153,476	850
93	由布市	若杉	36	11,611	36	11,611	36
94	由布市	下津々良	50	8,984	36	8,984	50
95	由布市	塚原	450	43,418	200	43,418	450
	<b>由布市</b>	<b>計 12 事業</b>	<b>5,971</b>	<b>1,526,014</b>	<b>4,464</b>	<b>1,172,794</b>	<b>5,885</b>
96	国東市	櫛海	120	4,993	49	4,993	49
97	国東市	千灯	23	4,314	23	4,314	23
98	国東市	櫛来	100	20,757	90	20,757	90
99	国東市	向田浜	36	3,016	36	3,016	36
100	国東市	来浦浜	76	15,105	76	15,105	76
101	国東市	来浦中央	92	25,280	92	14,775	92
	<b>国東市</b>	<b>計 6 事業</b>	<b>447</b>	<b>73,465</b>	<b>366</b>	<b>62,960</b>	<b>366</b>
102	姫島村	姫島村	1,760	353,664	1,600	250,412	1,600
	<b>姫島村</b>	<b>計 1 事業</b>	<b>1,760</b>	<b>353,664</b>	<b>1,600</b>	<b>250,412</b>	<b>1,600</b>
103	九重町	統合	1,930	908,413	1,930	908,413	1,930
104	九重町	串野	65	23,725	35	23,725	65
105	九重町	粟野	59	17,452	35	17,452	59
106	九重町	湯坪	33	12,045	33	12,045	33
107	九重町	日向	16	5,840	16	5,840	16
108	九重町	宝泉寺	45	16,425	45	16,425	45
109	九重町	滝上	36	13,140	36	13,140	36
110	九重町	須久保	23	8,395	23	8,395	23
111	九重町	筋湯	48	17,520	48	17,520	48
	<b>九重町</b>	<b>計 9 事業</b>	<b>2,255</b>	<b>1,022,955</b>	<b>2,201</b>	<b>1,022,955</b>	<b>2,255</b>
112	玖珠町	小野原	40	4,921	39	4,471	39
113	玖珠町	日出生本村	41	10,476	41	10,476	41
114	玖珠町	内河野	69	9,582	44	9,582	44
115	玖珠町	木牟田	28	8,133	26	8,133	26
116	玖珠町	代太郎	38	8,649	35	8,649	35
117	玖珠町	寺村	47	12,893	47	10,741	47
118	玖珠町	中通	29	6,580	29	5,924	29
119	玖珠町	錨田	20	5,989	20	4,672	20
120	玖珠町	綾垣	60	1,871	0	0	60
	<b>玖珠町</b>	<b>計 9 事業</b>	<b>372</b>	<b>69,094</b>	<b>281</b>	<b>62,648</b>	<b>341</b>
	<b>県合計</b>	<b>120 事業</b>	<b>35,226</b>	<b>7,149,884</b>	<b>28,732</b>	<b>6,659,481</b>	<b>30,577</b>

年間 給水量 (m <sup>3</sup> )	実績1日 最大給水量 (m <sup>3</sup> )	実績1日 平均給水量 (m <sup>3</sup> )	水質検査実施機関			事業 番号
			毎日項目	毎月項目	全項目	
6,093,508	24,845	16,695	—	—	—	合計
634,792	2,534	1,739	自己検査	指定検査機関	指定検査機関	84
249,739	883	684	自己検査	指定検査機関	指定検査機関	85
16,826	87	46	自己検査	指定検査機関	指定検査機関	86
15,300	44	42	自己検査	指定検査機関	指定検査機関	87
6,698	29	18	自己検査	指定検査機関	指定検査機関	88
7,920	30	22	自己検査	指定検査機関	指定検査機関	89
15,500	46	42	自己検査	指定検査機関	指定検査機関	90
8,430	25	23	自己検査	指定検査機関	指定検査機関	91
153,476	713	420	自己検査	指定検査機関	指定検査機関	92
11,611	110	32	自己検査	指定検査機関	指定検査機関	93
8,984	38	25	自己検査	指定検査機関	指定検査機関	94
43,418	240	119	自己検査	指定検査機関	指定検査機関	95
<b>1,172,694</b>	<b>4,779</b>	<b>3,213</b>				
4,993	15	14	自己検査	指定検査機関	指定検査機関	96
4,314	12	12	自己検査	指定検査機関	指定検査機関	97
20,757	57	57	自己検査	指定検査機関	指定検査機関	98
3,000	15	8	自己検査	指定検査機関	指定検査機関	99
15,105	70	41	自己検査	指定検査機関	指定検査機関	100
14,775	41	40	自己検査	指定検査機関	指定検査機関	101
<b>62,944</b>	<b>210</b>	<b>172</b>				
222,607	931	610	自己検査	指定検査機関	指定検査機関	102
<b>222,607</b>	<b>931</b>	<b>610</b>				
387,634	1,930	1,062	自己検査	指定検査機関	指定検査機関	103
18,834	52	52	自己検査	指定検査機関	指定検査機関	104
17,452	48	48	自己検査	指定検査機関	指定検査機関	105
7,157	20	20	自己検査	指定検査機関	指定検査機関	106
5,840	16	16	自己検査	指定検査機関	指定検査機関	107
14,691	41	40	自己検査	指定検査機関	指定検査機関	108
13,140	36	36	自己検査	指定検査機関	指定検査機関	109
8,395	23	23	自己検査	指定検査機関	指定検査機関	110
12,807	36	35	自己検査	指定検査機関	指定検査機関	111
<b>485,950</b>	<b>2,202</b>	<b>1,331</b>				
4,471	336	12	自己検査	指定検査機関	指定検査機関	112
10,476	41	29	自己検査	指定検査機関	指定検査機関	113
9,582	44	26	自己検査	指定検査機関	指定検査機関	114
8,133	26	22	自己検査	指定検査機関	指定検査機関	115
8,649	35	24	自己検査	指定検査機関	指定検査機関	116
10,741	44	29	自己検査	指定検査機関	指定検査機関	117
5,924	25	16	自己検査	指定検査機関	指定検査機関	118
4,672	20	13	自己検査	指定検査機関	指定検査機関	119
1,871	12	5	自己検査	指定検査機関	指定検査機関	120
<b>64,519</b>	<b>583</b>	<b>177</b>				
<b>6,093,508</b>	<b>24,845</b>	<b>16,695</b>	—	—	—	

## (4) 専用水道

(4)-1

番号	市町村名	施設設置者名	確年	認月	日	竣年	功月	給水区域の 上簡水の名称
1	大分市	清静園	S61.4.24			S61.4.1		大分市上水道
2	大分市	イオン高城店	H15.3.14			H15.5.1		大分市上水道
3	大分市	豊の国健康ランド	H15.3.14			H2.6.1		大分市上水道
4	大分市	柞原の里	H15.3.14			H9.3.1		大分市上水道
5	大分市	社会福祉法人温寿会	H15.3.14					大分市上水道
6	大分市	陽光苑	H15.3.14			H2.7.1		大分市上水道
7	大分市	医療法人社団親和会	H15.3.14			H11.1.1		大分市上水道
8	大分市	佐藤病院	H15.3.14					大分市上水道
9	大分市	天心堂へつぎ病院	H15.3.14					大分市上水道
10	大分市	永富脳神経外科病院	H15.3.14					大分市上水道
11	大分市	JXTGエネルギー(株)大分製油所	H15.3.14			H8.4.1		大分市上水道
12	大分市	住化大分工場	H17.12.9					大分市上水道
13	大分市	大分石油化学コンビナート内	H18.10.20			S42.10.1		大分市上水道
14	大分市	新日鐵住金	H15.3.14					大分市上水道
15	大分市	ホテルザーズ	H14.12.3			H14.12.1		大分市上水道
16	大分市	大分センチュリーホテル	H14.12.17			H14.12.1		大分市上水道
17	大分市	大分県立病院	H15.4.15			H15.5.1		大分市上水道
18	大分市	パークプレイス大分	H15.7.30			H15.9.1		大分市上水道
19	大分市	トキハわさだタウン	H15.11.19			H15.12.1		大分市上水道
20	大分市	医療法人ライフサポート明和記念病院	H16.7.8			H16.8.1		大分市上水道
21	大分市	ビジネスホテル楽苑	H16.11.19			H16.12.1		大分市上水道
22	大分市	医療法人博光会塚川第一病院	H16.11.15			H16.12.1		大分市上水道
23	大分市	九州乳業	H14.10.25					大分市上水道
24	大分市	トキハ大分店	H17.3.28			H17.4.1		大分市上水道
25	大分市	医療法人青樹会リバーサイド病院	H17.7.12			H17.9.1		大分市上水道
26	大分市	三愛メディカルセンター	H17.6.28			H18.3.1		大分市上水道
27	大分市	明野アクロスタウン	H18.3.8			H18.4.1		大分市上水道
28	大分市	ジャパンセミコンダクター大分事業所	H18.3.13			H18.7.1		大分市上水道
29	大分市	明治清流苑	H18.4.26			H18.6.1		大分市上水道
30	大分市	井野辺病院	H18.8.18			H18.9.1		大分市上水道
31	大分市	フレスポ春日浦	H19.2.21			H19.3.1		大分市上水道
32	大分市	大分大学旦野原キャンパス	H19.3.23			H19.4.1		大分市上水道
33	大分市	大分赤十字病院	H19.5.11			H19.5.1		大分市上水道
34	大分市	岩田学園	H19.9.3			H19.9.1		大分市上水道
35	大分市	アルメイダ病院	H19.8.20			H19.10.1		大分市上水道
36	大分市	JR九州大分車両センター	H20.1.29			H20.1.1		大分市上水道
37	大分市	ホテルフォルツァ大分	H20.8.7			H20.8.1		大分市上水道
38	大分市	大分下郡病院	H20.9.25			H20.10.1		大分市上水道
39	大分市	社会医療法人 三愛会	H21.9.24			H21.10.1		大分市上水道
40	大分市	緑ヶ丘保養園	H22.5.7			H22.6.1		大分市上水道
41	大分市	イオン光吉店	H22.5.26			H22.6.1		大分市上水道
42	大分市	医療法人光心会	H22.8.12			H22.10.1		大分市上水道
43	大分市	医療法人社団恵愛会大分中村病院	H22.10.29			H23.2.1		大分市上水道
44	大分市	OASISひろば21	H23.5.18			H23.6.15		大分市上水道

確認時 給水人口 (人)	現在 給水人口 (人)	施設 能力 (m3/日)	職員数 (人)	原水の 種別	浄水施設の種別	施設の 専用兼 用の別	給水 状況	技術管理 者の設置	水質検査 機関名称
150	238	81	1	深井戸	消毒のみ	専用	良好	有	登録検査機関
0	0	111	6	深井戸・浄水受水	除鉄、除マン、膜ろ過	専用	良好	有	登録検査機関
0	0	1000	1	深井戸・浄水受水	除鉄、除マン	専用	良好	有	登録検査機関
70	70	200	2	深井戸	急速ろ過	専用	良好	有	登録検査機関
0	0	60	1	深井戸・浄水受水	除鉄、除マン	専用	良好	有	登録検査機関
90	0	50	5	浅井戸・浄水受水	消毒のみ	専用	良好	有	登録検査機関
0	90	300	2	深井戸	除鉄、除マン、膜ろ過	専用	良好	有	登録検査機関
90	0	150	2	深井戸・浄水受水	除鉄、除マン	専用	良好	有	登録検査機関
0	0	105	5	浅井戸	除鉄、除マン	専用	良好	有	登録検査機関
0	0	130	2	深井戸	急速ろ過	専用	良好	有	登録検査機関
0	0	720	4	表流水	除鉄、除マン、膜ろ過	併用	良好	有	登録検査機関
0	0	2100	31	表流水	膜ろ過	併用	良好	有	登録検査機関
0	0	1440	50	表流水	急速ろ過、膜ろ過	併用	良好	有	登録検査機関
0	0	4800	6	表流水	急速ろ過	併用	良好	有	登録検査機関
0	0	77	1	深井戸・浄水受水	除鉄、除マン、膜ろ過	専用	良好	有	登録検査機関
0	0	94	1	深井戸・浄水受水	除鉄、除マン、膜ろ過	専用	良好	有	登録検査機関
0	0	556	1	深井戸・浄水受水	除鉄、除マン、膜ろ過	専用	良好	有	登録検査機関
0	0	220	6	深井戸・浄水受水	除鉄、除マン、膜ろ過	専用	良好	有	登録検査機関
0	0	900	1	深井戸・浄水受水	除鉄、除マン、膜ろ過	専用	良好	有	登録検査機関
0	0	65	1	深井戸・浄水受水	急速ろ過	専用	良好	有	登録検査機関
0	0	115	1	浅井戸・浄水受水	除鉄、除マン、膜ろ過	専用	良好	有	登録検査機関
0	0	70	1	深井戸・浄水受水	除鉄、除マン、膜ろ過	専用	良好	有	登録検査機関
0	0	2640	4	浅井戸	消毒のみ	併用	良好	有	登録検査機関
0	0	600	1	深井戸・浄水受水	除鉄、除マン、膜ろ過	専用	良好	有	登録検査機関
0	0	198	3	深井戸・浄水受水	急速ろ過、除鉄、除マン	専用	良好	有	登録検査機関
0	0	220	6	深井戸・浄水受水	除鉄、除マン、膜ろ過	専用	良好	有	登録検査機関
0	0	365	1	深井戸・浄水受水	膜ろ過	専用	良好	有	登録検査機関
0	0	257	6	表流水・浄水受水	急速ろ過、膜ろ過	専用	良好	有	登録検査機関
150	84	36	3	深井戸・浄水受水	除鉄、除マン	専用	良好	有	登録検査機関
0	0	62	1	深井戸・浄水受水	急速ろ過、除鉄、除マン	専用	良好	有	登録検査機関
0	0	133	1	深井戸・浄水受水	除鉄、除マン、膜ろ過	専用	良好	有	登録検査機関
0	0	300	1	深井戸・浄水受水	除鉄、除マン、膜ろ過	専用	良好	有	登録検査機関
0	0	220	6	深井戸・浄水受水	除鉄、除マン、膜ろ過	専用	良好	有	登録検査機関
0	0	48	1	深井戸・浄水受水	除鉄、除マン、膜ろ過	専用	良好	有	登録検査機関
0	0	320	6	深井戸・浄水受水	除鉄、除マン、膜ろ過	専用	良好	有	登録検査機関
0	0	120	1	深井戸・浄水受水	除鉄、除マン、膜ろ過	併用	良好	有	登録検査機関
0	0	73	1	深井戸・浄水受水	除鉄、除マン、膜ろ過	専用	良好	有	登録検査機関
0	0	111	2	深井戸・浄水受水	除鉄、除マン、膜ろ過	専用	良好	有	登録検査機関
100	88	60	1	深井戸・浄水受水	除鉄、除マン	専用	良好	有	登録検査機関
370	0	69	3	深井戸・浄水受水	除鉄、除マン、膜ろ過	専用	良好	有	登録検査機関
0	0	63	6	深井戸・浄水受水	除鉄、除マン、膜ろ過	専用	良好	有	登録検査機関
37	37	60	1	深井戸・浄水受水	除鉄、除マン、膜ろ過	専用	良好	有	登録検査機関
0	0	137	1	深井戸・浄水受水	除鉄、除マン、膜ろ過	専用	良好	有	登録検査機関
0	0	258	1	深井戸・浄水受水	膜ろ過	専用	良好	有	登録検査機関

## (4) 専用水道

(4)-2

番号	市町村名	設置者名	確年	認月	竣日	年	功月	給水区域の 上簡水の名称
45	大分市	博愛病院	H24.5.16				H24.6.1	大分市上水道
46	大分市	レンブラントホテル大分	H24.6.8				H24.7.1	大分市上水道
47	大分市	三井E&Sホールディングス	H24.12.7				H25.2.1	大分市上水道
48	大分市	文理学園	H25.3.27				H25.4.19	大分市上水道
49	大分市	県民の森平成森林公園	H26.1.10				H26.3.24	大分市上水道
50	大分市	陽だまりの丘	H26.5.29				H26.10.22	大分市上水道
51	大分市	大分県医療生活協同組合大分健生病院	H26.10.28				H27.5.31	大分市上水道
52	大分市	JRおおいたシティ	H26.11.21				H26.12.15	大分市上水道
53	大分市	帆秋病院	H28.1.7				H28.3.7	大分市上水道
54	大分市	明野中央病院	H28.7.1				H28.12.20	大分市上水道
55	大分市	大分刑務所	H25.8.29				H26.5.1	大分市上水道
	<b>大分市 計</b>	<b>55 施設</b>						
56	別府市	古賀原	H19.5.31				S58.3.1	
57	別府市	独立行政法人 国立病院機構別府医療センター	H24.10.22				H24.12.3	別府市上水道
58	別府市	陸上自衛隊別府駐屯地業務隊長、陸上自衛隊別府駐屯地	H20.3.14				H21.3.10	別府市上水道
59	別府市	㈱セントレジャー・オペレーションズ	H20.3.19					
60	別府市	平畑給水給湯センター(一橙園)	H14.10.3				S52.11.1	別府市上水道
61	別府市	ホテル清風 第一南館	H14.10.4				S48.7.1	別府市上水道
62	別府市	市立少年自然の家	H14.11.11				S54.4.1	
63	別府市	新別府病院	H14.10.7				H6.6.1	別府市上水道
64	別府市	ホテル 山水館	H16.5.12				H16.8.1	別府市上水道
65	別府市	農協共済別府リハビリテーションセンター	H21.7.21				H21.7.31	別府市上水道
66	別府市	潮騒の宿 晴海	H23.7.11				H23.8.4	別府市上水道
67	別府市	㈱亀の井ホテル・大分別府店	H23.10.26				H10.8.31	別府市上水道
68	別府市	㈱杉乃井ホテル	H24.9.24				H24.9.24	別府市上水道
69	別府市	ホテル白菊	H24.11.20				H24.11.20	別府市上水道
70	別府市	冷川水系(広域圏)	H25.3.28					
71	別府市	扇山グリーンハイツ	H25.3.1					別府市上水道
72	別府市	ホテル別府パストラル	H25.5.1				H25.9.24	別府市上水道
73	別府市	大分県厚生農業協同組合連合会	H28.5.18					別府市上水道
74	別府市	杜の湯リゾート	H30.8.31				H30.9.13	別府市上水道
	<b>別府市 計</b>	<b>19 施設</b>						
75	中津市	鎌城専用水道	H3.7.10				S56.2.1	
76	中津市	大貞病院	H16.9.15				S46.10.1	中津市上水道
77	中津市	TOTOサニテクノ(株)	S49.7.1				S49.11.1	中津市上水道
78	中津市	中津第一病院	H14.9.30				S63.10.1	中津市上水道
79	中津市	中津胃腸病院	H14.9.30				H1.6.1	中津市上水道
80	中津市	川島整形外科病院	H14.9.30				H5.9.1	中津市上水道
81	中津市	中津カントリークラブ	H14.9.30				S45.10.1	
82	中津市	(株)ヨロズ大分	H14.9.30				S51.7.1	中津市上水道
83	中津市	ルネサンスエレクトロニクス(株)大分工場	H14.11.29				H1.10.1	中津市上水道
84	中津市	ゆめタウン中津店	H14.12.5				H12.1.1	中津市上水道
85	中津市	ダイハツ九州(株)	H15.10.2				H16.3.1	中津市上水道
86	中津市	特別養護老人ホーム望箭荘	H25.2.27				H10.4.1	

確認時 給水人口 (人)	現在 給水人口 (人)	施設 能力 (m3/日)	職員数 (人)	原水 の 種 別	浄水施設の種別	施設の 専用兼 用の別	給水 状況	技術管理 者の設置	水質検査 機関名称
0	0	49	15	深井戸・浄水受水	急速ろ過、除鉄、除マン	専用	良好	有	登録検査機関
0	0	262	1	深井戸・浄水受水	除鉄、除マン、膜ろ過	専用	良好	有	登録検査機関
0	0	61	6	表流水・浄水受水	除鉄、除マン、膜ろ過	併用	良好	有	登録検査機関
0	0	75	6	深井戸・浄水受水	膜ろ過	専用	良好	有	登録検査機関
48	23	432	9	深井戸	消毒のみ、その他	専用	良好	有	登録検査機関
153	132	576	1	深井戸・浄水受水	消毒のみ	専用	良好	有	登録検査機関
0	0	332	1	深井戸・浄水受水	除鉄、除マン、膜ろ過	専用	良好	有	登録検査機関
0	0	945	2	深井戸・浄水受水	除鉄、除マン、膜ろ過	専用	良好	有	登録検査機関
166	0	75	6	深井戸・浄水受水	除鉄、除マン、膜ろ過	専用	良好	有	登録検査機関
0	0	30	1	深井戸・浄水受水	急速ろ過、除鉄、除マン	専用	良好	有	登録検査機関
1650	1450	356	0	深井戸・浄水受水	急速ろ過、除鉄、除マン、膜ろ過	専用	良好	有	登録検査機関
<b>3074</b>	<b>2212</b>	<b>22887</b>	<b>236</b>						
97	77	67	0	深井戸	消毒のみ	専用	良好	有	登録検査機関
284	207	1200	0	深井戸・浄水受水	急速ろ過	専用	断減水	有	登録検査機関
-	-	-	-	浄水受水		併用	良好	有	登録検査機関
59	0	1386	0	深井戸・湧水	消毒のみ	専用	良好	有	登録検査機関
405	230	165	0	深井戸	消毒のみ	専用	良好	有	登録検査機関
600	0	288	0	浄水受水		専用	良好	有	登録検査機関
232	0	62	0	深井戸	消毒のみ	専用	良好	有	登録検査機関
1089	0	194	0	深井戸・浄水受水	除鉄、除マン	専用	良好	有	登録検査機関
463	0	90	0	深井戸・浄水受水	除鉄、除マン、膜ろ過	専用	良好	有	登録検査機関
180	80	150	0	浅井戸	急速ろ過、除マン	専用	良好	有	登録検査機関
400	0	230	0	深井戸・浄水受水	除鉄、除マン、膜ろ過	専用	良好	有	登録検査機関
2251	0	472	0	深井戸・浄水受水	除鉄、除マン、膜ろ過	専用	良好	有	登録検査機関
3000	0	3814	0	表流水・浄水受水	急速ろ過	専用	良好	有	登録検査機関
0	0	313	0	深井戸・浄水受水	除鉄	専用	良好	有	登録検査機関
94	0	79	0	深井戸	消毒のみ	専用	良好	有	登録検査機関
348	427	97	0	深井戸	消毒のみ	専用	良好	有	登録検査機関
0	0	192	0	深井戸・浄水受水	除鉄、除マン、膜ろ過	専用	良好	有	登録検査機関
0	0	197	0	深井戸・浄水受水	急速ろ過	専用	良好	有	登録検査機関
0	0	43	0	深井戸	消毒のみ	専用	良好	有	登録検査機関
<b>9502</b>	<b>1021</b>	<b>9039</b>	<b>0</b>						
155	104	187	1	深井戸	除鉄	併用	良好	有	登録検査機関
202	0	84	2	深井戸	消毒のみ	専用	良好	有	登録検査機関
1000	0	1980	2	深井戸	消毒のみ	専用	良好	有	登録検査機関
0	0	80	1	深井戸	除鉄	専用	良好	有	登録検査機関
0	0	150	1	深井戸	消毒のみ	専用	良好	有	登録検査機関
0	0	100	2	深井戸	消毒のみ	専用	良好	有	登録検査機関
0	0	150	1	深井戸	除鉄	専用	良好	有	登録検査機関
0	0	70	2	深井戸	消毒のみ	専用	良好	有	登録検査機関
0	0	77	8	深井戸	消毒のみ	専用	良好	有	登録検査機関
0	0	200	4	深井戸	急速ろ過	専用	良好	有	登録検査機関
204	0	580	15	深井戸	除マンガン	併用	良好	有	登録検査機関
70	80	71	2	深井戸	消毒のみ	専用	良好	有	登録検査機関

## (4) 専用水道

(4)-3

番号	市町村名	設置者名	確年	認月	竣日	年	功月	給水区域の 上簡水の名称
87	中津市	イオンモール三光	H14.9.30		H8.12.1			
88	中津市	金色温泉	H14.11.28		H12.7.1			
89	中津市	三光中学校	H14.12.5		S54.4.1			
90	中津市	三光総合運動公園	H14.10.24		H10.4.1			
91	中津市	特別養護老人ホームやすらぎ荘	H14.9.30		S47.4.1			
92	中津市	グランプラザ中津ホテル	H28.2.5		H27.12.25			中津市上水道
93	中津市	社会福祉法人 直心会	H28.8.26		H20.4.8			
	<b>中津市 計</b>	<b>19 施設</b>						
94	日田市	松野専用水道	S34.3.31		S25.3.31			
95	日田市	上野公園病院専用水道	H14.9.25		H2.10.1			
96	日田市	大分友愛病院専用水道	H14.9.27		H11.5.1			日田市上水道
97	日田市	大河原病院専用水道	H14.9.30		H1.6.1			日田市上水道
98	日田市	社会福祉法人すぎのこ村ひばりヒルズ	H14.10.16					
99	日田市	サッポロビール(株)九州日田工場	H14.11.28		H12.1.1			
100	日田市	特別養護老人ホーム花月園	H16.3.18		H16.4.1			日田市上水道
101	日田市	特別養護老人ホーム中ノ島園	H16.8.12		H16.9.1			日田市上水道
102	日田市	みるきースパサンピレッジ	S33.10.31		S60.10.1			天瀬簡易水道
103	日田市	ひぜんや浄水場	H14.9.30		H4.12.1			
104	日田市	創価学会九州池田記念墓地公園	H15.9.30		H17.6.1			
105	日田市	介護老人ホームひた翠明館	H19.1.15		H19.3.1			
106	日田市	鯛生金山観光管理事務所	H18.11.13		S58.4.1			
107	日田市	松原地区	H15.3.6					
108	日田市	上野地区	H15.5.19					
109	日田市	オートボリス	H21.2.23		H21.3.4			
110	日田市	日田リハビリテーション病院	H21.5.11		H21.5.18			日田市上水道
111	日田市	日田中央病院	H23.9.9		H23.10.24			日田市上水道
112	日田市	済生会日田病院	H24.8.6		H24.9.14			日田市上水道
113	日田市	高度総合木材加工団地	H25.11.1					
114	日田市	大分県日田はぎの園	H28.4.28		H28.2.20			
115	日田市	奥日田温泉うめひびき	H29.11.22		H17.10.31			
	<b>日田市 計</b>	<b>22 施設</b>						
116	佐伯市	宇藤木	H14.9.30		S33.12.1			
117	佐伯市	川中	H24.11.28		S47.1.1			
118	佐伯市	医療法人慈恵会 西田病院	H27.6.8		H27.9.1			佐伯市水道事業
	<b>佐伯市 計</b>	<b>3 施設</b>						
119	臼杵市	臼杵カントリークラブ	H14.12.27		S55.4.1			
120	臼杵市	医療法人末広白川病院	H14.12.27		H29.1.10			
	<b>臼杵市 計</b>	<b>2 施設</b>						
121	竹田市	小高野	S28.4.1		S28.4.1			
122	竹田市	特別養護老人ホーム悠々居	S14.9.30		S48.4.1			
123	竹田市	竹田医師会病院	H16.9.3		H13.3.1			竹田市上水道
124	竹田市	レゾナイトクラブくじゅう	H14.10.11		H5.12.1			
125	竹田市	大久保病院	H2.10.12		H9.10.1			都野簡易水道
126	竹田市	久住高原ゴルフ倶楽部	H14.10.15		H9.7.1			



確認時 給水人口 (人)	現在 給水人口 (人)	施設 能力 (m3/日)	職員数 (人)	原水 の 別	浄水施設の種別	施設の 専用兼 用の別	給水 状況	技術管理 者の設置	水質検査 機関名称
0	0	464	1	深井戸	急速ろ過	専用	良好	有	登録検査機関
0	0	300	2	深井戸	除鉄	専用	良好	有	登録検査機関
0	0	47	4	深井戸	消毒のみ	専用	良好	有	登録検査機関
0	0	736	16	深井戸	消毒のみ	専用	良好	有	登録検査機関
160	120	57	5	深井戸	消毒のみ	専用	良好	有	登録検査機関
150	0	60	3	深井戸	消毒のみ	専用	良好	有	登録検査機関
300	0	61	1	深井戸	消毒のみ	専用	良好	有	登録検査機関
<b>2,241</b>	<b>304</b>	<b>5,454</b>	<b>73</b>						
250	130	38	1	深井戸	消毒のみ	専用	良好	有	登録検査機関
0	0	50	1	深井戸	消毒のみ	専用	良好	有	その他
0	0	86	1	深井戸	消毒のみ	専用	良好	有	登録検査機関
0	0	330	1	深井戸	消毒のみ	専用	良好	有	登録検査機関
0	0	16	1	深井戸	消毒のみ	専用	良好	有	登録検査機関
0	0	200	1	深井戸	膜ろ過	専用	良好	有	登録検査機関
85	120	39	1	深井戸	消毒のみ	専用	良好	有	その他
50	105	43	1	深井戸	消毒のみ	専用	良好	有	登録検査機関
0	0	23	1	湧水	消毒のみ	専用	良好	有	登録検査機関
0	0	300	1	深井戸	急速ろ過	専用	良好	有	その他
0	0	108	1	深井戸	消毒のみ	専用	良好	有	登録検査機関
87	90	30	1	深井戸	消毒のみ	専用	良好	有	登録検査機関
0	0	50	1	伏流水	消毒のみ	専用	良好	有	登録検査機関
97	80	39	1	深井戸	消毒のみ	専用	良好	有	登録検査機関
99	55	30	1	深井戸	消毒のみ	専用	良好	有	登録検査機関
0	0	1460	1	深井戸	消毒のみ	専用	良好	有	登録検査機関
0	0	20	1	深井戸	消毒のみ	専用	良好	有	登録検査機関
0	0	32	1	深井戸	膜ろ過	併用	良好	有	登録検査機関
0	0	64	1	深井戸	膜ろ過	併用	良好	有	登録検査機関
0	0	32	1	深井戸	消毒のみ	併用	良好	有	登録検査機関
130	100	31	1	深井戸	消毒のみ	併用	良好	有	登録検査機関
234	0	100	1	深井戸	除マンガン	併用	良好	有	登録検査機関
<b>1,032</b>	<b>680</b>	<b>3,122</b>	<b>22</b>						
260	73	47	0	浅井戸	緩速ろ過	専用	良好	有	登録検査機関
93	78	28	0	湧水	簡易ろ過	専用	良好	有	登録検査機関
830	0	104	1	深井戸	急速ろ過	併用	良好	有	登録検査機関
<b>1,183</b>	<b>151</b>	<b>179</b>	<b>1</b>						
0	0	131	1	浅井戸	急速ろ過	専用	良好	有	登録検査機関
0	0	80	1	深井戸	除鉄	専用	良好	有	登録検査機関
<b>0</b>	<b>0</b>	<b>211</b>	<b>2</b>						
258	75	35	0	湧水	消毒のみ	専用	良好	有	登録検査機関
200	200	37	1	湧水	消毒のみ	専用	良好	有	登録検査機関
0	0	78	1	深井戸	消毒のみ	専用	良好	有	登録検査機関
0	0	62	1	深井戸	除鉄	専用	良好	有	登録検査機関
126	46	173	1	深井戸	消毒のみ	専用	良好	有	登録検査機関
0	0	144	1	深井戸	急速ろ過	専用	良好	有	登録検査機関

## (4) 専用水道

(4)-4

番号	市町村名	設置者名	確年	認月	日	竣年	功月	給水区域の 上簡水の名称
127	竹田市	荻の里温泉	H14.11.5					荻簡易水道
128	竹田市	久住高原コテージオートビレッジ	H14.9.30					
	<b>竹田市 計</b>	<b>8 施設</b>						
129	豊後高田市	大分県立香々地青少年自然の家	H15.5.14			H12.3.1		
130	豊後高田市	真寿苑	H14.9.30			S53.4.1		
	<b>豊後高田市 計</b>	<b>2 施設</b>						
131	杵築市	西北新町水道組合	S27.1.1			S27.1.1		杵築市上水道
132	杵築市	杵築オレンジ病院	H4.11.11			H5.3.31		
133	杵築市	大分キャンノンマテリアル	H27.8.20			H11.3.1		杵築市上水道
134	杵築市	特別養護老人ホーム心助園	H15.3.28			H15.4.3		杵築市上水道
135	杵築市	ロイヤルシティ別府湾杵築リゾート	H7.9.6			H7.10.15		杵築市上水道
136	杵築市	サニータウン杵築	H18.12.21			H19.1.16		
137	杵築市	特別養護老人ホーム菩提樹	H20.1.1			H20.1.1		杵築市上水道
138	杵築市	住吉浜リゾートパーク	H19.12.1			H19.12.1		
	<b>杵築市 計</b>	<b>8 施設</b>						
139	宇佐市	大分県糸口学園	H6.4.7			H6.9.1		宇佐市上水道
140	宇佐市	ケアハウス光	H14.10.1			H12.4.1		宇佐市上水道
141	宇佐市	宇佐胃腸病院	H14.10.15			H2.10.1		
142	宇佐市	Mr.Max宇佐店	H14.10.25			H12.12.1		宇佐市上水道
143	宇佐市	県立歴史博物館	H14.10.15					宇佐市上水道
144	宇佐市	九州アフリカライオン・サファリ 株式会社	H17.3.31			S51.5.1		
145	宇佐市	吉用学園(男子寮・本部)	H15.1.20			H4.3.3		宇佐市上水道
146	宇佐市	吉用学園(看護棟・幼稚園)	H15.1.20			H4.3.3		宇佐市上水道
147	宇佐市	大分県糸口厚生園	H26.3.26			H6.9.1		宇佐市上水道
148	宇佐市	大分県糸口第二厚生園	H27.6.18			H6.9.1		宇佐市上水道
	<b>宇佐市 計</b>	<b>10 施設</b>						
149	豊後大野市	菅生専用水道	S32.6.20			S32.9.1		豊後大野市上水道
150	豊後大野市	木野専用水道	S28.4.1			S29.12.1		
151	豊後大野市	長峰	S22.4.1			S22.7.1		豊後大野市上水道
152	豊後大野市	大分県光明寮	H14.10.11			H14.10.11		豊後大野市上水道
153	豊後大野市	大分県立三重総合高等学校	H14.10.21			H14.10.21		豊後大野市上水道
154	豊後大野市	社会福祉法人偕生会	H14.9.30			H14.9.30		
155	豊後大野市	KBツヅキ(株)大分工場	H2.9.30			H2.9.30		豊後大野市上水道
156	豊後大野市	紫雲荘	H18.2.20			H18.3.15		豊後大野市上水道
	<b>豊後大野市 計</b>	<b>8 施設</b>						
157	由布市	龍原専用水道	S32.3.31			S32.4.1		
158	由布市	湯布院厚生年金病院専用水道	S54.12.1			S55.1.1		湯布院町上水道
159	由布市	石松湯山専用水道	S27.4.1			S29.5.1		湯布院町上水道
160	由布市	陸上自衛隊湯布院駐屯地業務隊長 陸上自衛隊湯布院駐屯地	H18.5.31			H19.2.9		湯布院町上水道
161	由布市	別府の森ゴルフ倶楽部	H14.9.30			S49.11.1		
162	由布市	プライム・ヴィラ	H14.9.30			H14.4.1		
163	由布市	白心荘	H14.9.30			H11.4.1		湯布院町上水道
164	由布市	東急湯布高原別荘地	H14.9.30			S48.11.1		
165	由布市	柚富の郷彩岳庵	H14.9.30			H11.9.1		湯布院町上水道

確認時 給水人口 (人)	現在 給水人口 (人)	施設 能力 (m3/日)	職員数 (人)	原水 の 別	浄水施設の種別	施設の 専用兼 用の別	給水 状況	技術管理 者の設置	水質検査 機関名称
0	0	55	1	深井戸	消毒のみ	専用	良好	有	登録検査機関
0	0	148	1	深井戸	除マンガン	専用	良好	有	登録検査機関
<b>584</b>	<b>321</b>	<b>733</b>	<b>7</b>						
0	0	375	0	深井戸	消毒のみ	専用	良好	有	登録検査機関
165	77	41	0	深井戸	消毒のみ	専用	良好	有	登録検査機関
<b>165</b>	<b>77</b>	<b>416</b>	<b>0</b>						
650	150	150	3	伏流水	消毒のみ	専用	良好	有	登録検査機関
130	24	59	1	深井戸	消毒のみ	専用	良好	有	登録検査機関
1,600	478	160	3	深井戸	急速ろ過、除鉄、除マン、消毒	専用	良好	有	登録検査機関
80	80	40	1	深井戸	消毒のみ	専用	良好	有	登録検査機関
5,000	378	554	2	深井戸	除鉄、除マン、消毒、その他	専用	良好	有	登録検査機関
120	21	30	1	深井戸	消毒のみ	専用	良好	有	登録検査機関
91	91	36	1	深井戸	急速ろ過、消毒	専用	良好	有	登録検査機関
0	24	130	1	深井戸	急速ろ過、消毒	専用	良好	有	登録検査機関
<b>7,671</b>	<b>1,246</b>	<b>1,159</b>	<b>13</b>						
110	90	37	10	深井戸・浄水受水	除鉄	専用	良好	有	登録検査機関
50	62	34	14	深井戸	消毒のみ	専用	良好	無	登録検査機関
330	60	42	1	深井戸	消毒のみ	専用	良好	有	登録検査機関
0	90	132	1	深井戸	除鉄	専用	良好	無	その他
171	22	36	2	深井戸	消毒のみ	専用	良好	不要	登録検査機関
1,300	104	500	6	表流水・湧水	緩速ろ過	併用	良好	不要	登録検査機関
851	51	100	1	深井戸	消毒のみ	専用	良好	無	登録検査機関
390	379	39	1	深井戸	消毒のみ	専用	良好	無	登録検査機関
69	70	19	1	深井戸	除鉄	専用	良好	有	登録検査機関
70	70	50	5	深井戸・浄水受水	除マンガン	専用	良好	有	登録検査機関
<b>3,341</b>	<b>998</b>	<b>989</b>	<b>42</b>						
104	68	20	0	湧水	消毒のみ	専用	良好	不要	登録検査機関
245	100	48	0	湧水	消毒のみ	専用	良好	不要	登録検査機関
210	87	29	0	深井戸	消毒のみ	専用	良好	無	登録検査機関
87	91	15	0	深井戸	消毒のみ	専用	良好	有	登録検査機関
400	495	36	0	深井戸	消毒のみ	専用	良好	有	登録検査機関
110	123	33	0	深井戸	消毒のみ	専用	良好	有	登録検査機関
150	40	600	0	深井戸	除鉄	併用	良好	有	登録検査機関
160	275	80	0	浅井戸	消毒のみ	専用	良好	有	登録検査機関
<b>1,466</b>	<b>1,279</b>	<b>861</b>	<b>0</b>						
303	115	45	1	表流水	消毒のみ	専用	良好	有	登録検査機関
362	20	247	1	深井戸	消毒のみ	専用	良好	有	登録検査機関
860	702	65	1	湧水	消毒のみ	専用	良好	有	登録検査機関
-	-	-	-	湧水	膜ろ過	併用	良好	有	登録検査機関
0	0	720	1	深井戸	消毒のみ	専用	良好	有	登録検査機関
225	20	432	1	深井戸	消毒のみ	専用	良好	有	登録検査機関
135	60	41	1	浅井戸	消毒のみ	専用	良好	有	登録検査機関
0	66	2,200	1	湧水	消毒のみ	専用	良好	有	登録検査機関
0	0	60	1	深井戸	消毒のみ	専用	良好	有	登録検査機関

## (4) 専用水道

(4)-5

番号	市町村名	設置者名	確年	認月	竣日	年	功月	給水区域の 上簡水の名称
166	由布市	リックスプリングヴァレー	H14.10.8		H5.1.1			
167	由布市	ゆふトピア	H15.2.10		H11.2.1			
168	由布市	湯布院ハーブガーデン	H14.12.16		H5.10.1			
169	由布市	ゆふいん七色の風	H15.3.12		S43.4.1			
170	由布市	湯布院分譲別荘地	S53.3.30		S53.3.1			
171	由布市	大分大学医学部	H21.6.5		H21.6.18			由布市挾間町上水道
	<b>由布市 計</b>		<b>15 施設</b>					
172	国東市	国見町老人ホーム専用水道	H25.4.1		S47.4.1			
173	国東市	国見病院	H14.10.5		H11.7.31			
174	国東市	大分ホリデイケープ	H18.10.13		H18.5.10			
175	国東市	楠来海岸専用水道	H18.1.13		H18.3.15			
176	国東市	くにさきの郷	H17.3.24		H17.4.1			
177	国東市	国東市民病院	H15.7.15		S51.4.1			国東市上水道
	<b>国東市 計</b>		<b>6 施設</b>					
178	日出町	ハーモニーランド	H15.10.6					
179	日出町	ホテルソラージュ	H22.7.30		H22.8.10			日出町上水道
180	日出町	日出町東仁王	S34.1.19		S34.12.1			日出町上水道
	<b>日出町 計</b>		<b>3 施設</b>					
181	九重町	木納水	H28.8.7					
182	九重町	田野中部	H28.8.7		S34.3.31			九重町統合
183	九重町	千町無田	H28.8.7		S33.12.1			
184	九重町	星生ホテル	H14.9.30		S54.4.29			
185	九重町	九重グリーンパーク	H17.10.14		S54.4.1			
186	九重町	奥郷	H28.8.7		S34.5.1			
187	九重町	橋の爪	H27.8.7		S33.3.1			
188	九重町	水分パーキング	H22.8.20		S14.10.24			
189	九重町	HOT LAGOON OITA	H28.3.18		H29.7.1			
	<b>九重町 計</b>		<b>9 施設</b>					
190	玖珠町	大隈元組専用水道	S35.3.8		S35.2.1			
191	玖珠町	大野原専用水道	S35.3.18		S35.4.1			
192	玖珠町	花香専用水道	S29.7.12		S35.2.1			
193	玖珠町	陸上自衛隊湯布院駐屯地業務隊長 日出生台演習場	H16.10.27		H16.12.22			
194	玖珠町	陸上自衛隊玖珠駐屯地業務隊長 陸上自衛隊玖珠駐屯地	H19.6.15		H20.3.1			玖珠町上水道
	<b>玖珠町 計</b>		<b>5 施設</b>					
	<b>合計</b>		<b>194</b>					

確認時 給水人口 (人)	現在 給水人口 (人)	施設 能力 (m3/日)	職員数 (人)	原水の 種別	浄水施設の種別	施設の 専用兼 用の別	給水 状況	技術管理 者の設置	水質検査 機関名称
700	0	216	1	深井戸	消毒のみ	専用	良好	有	登録検査機関
0	0	25	1	浅井戸	消毒のみ	専用	良好	有	登録検査機関
0	0	80	1	深井戸	消毒のみ	専用	良好	有	登録検査機関
0	0	270	1	深井戸	急速ろ過	専用	良好	有	登録検査機関
0	0	80	1	深井戸	消毒のみ	専用	良好	有	登録検査機関
92	41	700	1	深井戸・浄水受水	膜ろ過	専用	良好	有	登録検査機関
<b>2,677</b>	<b>1,024</b>	<b>5,180</b>	<b>14</b>						
205	50	81	0	深井戸	消毒のみ	専用	良好	有	登録検査機関
120	0	60	0	深井戸	消毒のみ	専用	良好	有	登録検査機関
360	40	272	0	深井戸	消毒のみ	専用	良好	有	登録検査機関
0	0	55	0	深井戸	消毒のみ	専用	良好	有	登録検査機関
120	120	29	0	深井戸	除鉄、除マン、消毒	専用	良好	有	登録検査機関
770	0	157	0	深井戸	急速ろ過	併用	良好	有	登録検査機関
<b>1,575</b>	<b>210</b>	<b>654</b>	<b>0</b>						
0	0	1,000	1	浄水受水	消毒のみ	専用	良好	有	登録検査機関
0	0	187	1	深井戸・浄水受水	消毒のみ	併用	良好	有	登録検査機関
110	11	17	6	湧水	消毒のみ	専用	良好	有	登録検査機関
<b>110</b>	<b>11</b>	<b>1,204</b>	<b>8</b>						
155	64	40	0	湧水	消毒のみ	専用	良好	不要	登録検査機関
400	140	60	0	湧水	消毒のみ	専用	良好	不要	登録検査機関
396	209	58	0	湧水	消毒のみ	専用	良好	不要	登録検査機関
1	1	300	0	湧水	消毒のみ	専用	良好	不要	登録検査機関
11	11	115	0	湧水	消毒のみ	併用	良好	不要	登録検査機関
105	101	17	0	湧水	消毒のみ	専用	良好	不要	登録検査機関
110	45	17	0	湧水	消毒のみ	専用	良好	不要	登録検査機関
1	0	26	0	深井戸	消毒のみ	専用	良好	不要	登録検査機関
0	0	186	0	深井戸	除鉄、除マン	併用	水質悪化	有	登録検査機関
<b>1,179</b>	<b>571</b>	<b>819</b>	<b>0</b>						
252	112	42	1	湧水	消毒のみ	専用	良好	有	登録検査機関
211	95	34	1	湧水	消毒のみ	専用	良好	有	登録検査機関
137	68	11	1	湧水	消毒のみ	専用	良好	有	登録検査機関
-	-	-	-	深井戸	消毒のみ	併用	良好	有	登録検査機関
-	-	-	-	浄水受水		併用	良好	有	登録検査機関
<b>600</b>	<b>275</b>	<b>87</b>	<b>3</b>						

## (5)給水施設

(5)-1

番号	市町村名	施設名	営 主 種 別	施 工 年 月	確認時 給水 人口 (人)	原水の 種別	浄水施設の 種別	計 画 給水量 (m <sup>3</sup> /日)	給水状況
1	大分市	新道	その他	S35.12	58	湧水	消毒のみ	9	良好
2	大分市	門前	その他	S35.3	195	湧水	消毒のみ	30	良好
3	大分市	大塔	その他	S29.12	126	深井戸	消毒のみ	36	良好
	<b>大分市計</b>	<b>3施設</b>			<b>379</b>			<b>75</b>	
4	別府市	合棚	その他	S56.2	65	湧水	消毒のみ	10	良
5	別府市	白雲山荘	その他	S38.8	200	表流水	急速ろ過	536	未給水
6	別府市	大所	公営	H19.11	92	深井戸	急速	27	良
7	別府市	城の内	その他	S37.3	40	湧水	消毒のみ	15	良
8	別府市	隠山	その他	S41.10	45	湧水	消毒のみ	60	良
9	別府市	鳥越	その他	S58.1	97	深井戸	消毒のみ	10	良
	<b>別府市計</b>	<b>6施設</b>			<b>539</b>			<b>657</b>	
10	中津市	山ノ下給水組合	その他	S34.4	100	深井戸	消毒のみ	25	良
11	中津市	東田口	その他	S35.5	178	湧水	緩速ろ過	27	良
12	中津市	町地区	公営	H6.3	87	深井戸	消毒のみ	48	良
13	中津市	西谷中地区	公営	H4.11	84	深井戸	消毒のみ	44	良
14	中津市	西谷上地区	公営	H4.11	66	深井戸	消毒のみ	50	良
15	中津市	アーバンハイツ菅木	公営	H7.2	94	深井戸	消毒のみ	24	良
16	中津市	浜田地区	公営	H9.5	92	深井戸	消毒のみ	22	良
17	中津市	小柿山	公営	S60.3	73	深井戸	消毒のみ	43	良
18	中津市	宮園	公営	S62.3	86	深井戸	消毒のみ	17	良
19	中津市	一ツ戸	公営	H8.3	75	深井戸	消毒のみ	20	良
20	中津市	長尾野	公営	S58.4	90	深井戸	消毒のみ	30	良
	<b>中津市計</b>	<b>11施設</b>			<b>1,025</b>			<b>350</b>	
21	日田市	柳野地区	公営	S55.5	100	深井戸	消毒のみ	42	良
22	日田市	高井地区	公営	S57.9	100	深井戸	消毒のみ	39	良
23	日田市	月出山地区	公営	S63.11	61	深井戸	消毒のみ	16	良
24	日田市	三ノ宮町2丁目地区	公営	H6.8	87	深井戸	消毒のみ	26	良
25	日田市	釘原地区	その他	S39.3	90	深井戸	消毒のみ	20	良
26	日田市	はぎの園	公営	S58.10	84	分水	消毒のみ	21	良
27	日田市	朝日団地	その他	S59.12	72	深井戸	消毒のみ	14	良
28	日田市	大鶴地区	その他	S28.9	225	深井戸	消毒のみ	34	良
29	日田市	堂尾	その他	S38.8	96	湧水	消毒のみ	15	良
30	日田市	宮園	公営	H2.4	54	深井戸	消毒のみ	14	良
31	日田市	合鶴	公営	H9.3	63	表流水	緩(上向)	35	良
32	日田市	程野	公営	H5.4	73	表流水	消毒のみ	25	良
33	日田市	松の峠	その他	S43.8	85	湧水	消毒のみ	30	量不足
34	日田市	加峯	その他	S45.8	98	湧水	消毒のみ	20	良
35	日田市	高取	その他	S50.7	60	深井戸	消毒のみ	9	良
36	日田市	吾々路	その他	H6.3	95	深井戸	消毒のみ	24	良
37	日田市	中津尾	その他	H6.3	97	深井戸	消毒のみ	55	良
38	日田市	汗入場	その他	H6.3	50	深井戸	消毒のみ	41	良
39	日田市	久栄谷	その他	H6.3	87	深井戸	消毒のみ	44	良
40	日田市	湯山	その他	S39.8	60	湧水	消毒のみ	9	良
41	日田市	袋上村区	その他	S32.2	52	湧水	消毒のみ	8	良
42	日田市	竹の首	その他	S44.10	67	湧水	消毒のみ	10	良
43	日田市	見取	その他	S45.8	96	深井戸	消毒のみ	14	良
44	日田市	池の原	その他	S49.6	68	湧水	消毒のみ	14	良
45	日田市	栗宮八久保	その他	S56.4	83	湧水	消毒のみ	84	良
46	日田市	尾戸	その他	S31.10	92	湧水	消毒のみ	20	良
47	日田市	片峰地区	公営	S54.3	99	深井戸	消毒のみ	20	良
48	日田市	本城二地区	公営	H23.12.28	97	深井戸	消毒のみ	20	良
49	日田市	養護老人ホーム 亀鶴苑	その他	H28.4.26	96	深井戸	消毒のみ	17	良
	<b>日田市計</b>	<b>29施設</b>			<b>2,487</b>			<b>740</b>	

## (5)給水施設

(5)-2

番号	市町村名	施設名	営 主 種 別	施 工 年 月	確認時 給水 人口 (人)	原水の 種別	浄水施設の 種別	計 画 給水量 (m <sup>3</sup> /日)	給水状況
50	佐伯市	上浦大浜	公営	S33.5	80	湧水	緩速ろ過	15	良
51	佐伯市	本匠虫月	公営	S62.3	60	湧水	緩速ろ過	12	良
52	佐伯市	本匠上津川	公営	S62.2	92	表流水	緩速ろ過	23	良
53	佐伯市	佐伯大越	公営	H13.10	69	浅井戸	膜ろ過	32	良
	<b>佐伯市計</b>	<b>4施設</b>			<b>301</b>			<b>82</b>	
54	臼杵市	狭岡	その他	S34.9	78	湧水	消毒のみ	12	良
55	臼杵市	通	その他	S58.8	80	表流水	緩速ろ過	12	良
56	臼杵市	中ノ川	その他	H5.11	95	浅井戸	消毒のみ	24	良
57	臼杵市	川原内	その他	S32.3	93	湧水	消毒のみ	15	良
58	臼杵市	倉ノ尾	その他	S36.4	56	湧水	消毒のみ	14	良
59	臼杵市	坪江	その他	S41.11	90	湧水	消毒のみ	14	良
60	臼杵市	吉小野	その他	S33.5	95	湧水	消毒のみ	13	良
61	臼杵市	鳴川	その他	S46.9	90	表流水	緩速ろ過	14	良
62	臼杵市	笠場	その他	S48.6	96	浅井戸	緩速ろ過	18	量不足
63	臼杵市	下宮本	その他	S33.5	157	表流水	緩速ろ過	26	良
64	臼杵市	岩屋川	その他	S33.5	105	表流水	緩速ろ過	18	良
65	臼杵市	広原	その他	S32.5	205	浅井戸	消毒のみ	28	良
66	臼杵市	遠久原	その他	S11.12	70	湧水	消毒のみ	11	良
67	臼杵市	戸屋平	その他	S30.5	50	湧水	消毒のみ	8	良
68	臼杵市	本垣河内	その他	S31.11	70	湧水	消毒のみ	11	良
69	臼杵市	出羽	その他	S32.4	84	湧水	消毒のみ	13	良
70	臼杵市	立花	その他	S33.6	69	湧水	消毒のみ	16	良
71	臼杵市	上ノ口	その他	S34.4	70	湧水	消毒のみ	11	良
72	臼杵市	内平	その他	S31.2	86	湧水	消毒のみ	13	良
73	臼杵市	内河野	その他	S31.3	77	湧水	消毒のみ	12	良
74	臼杵市	菅無田	公営	H1.3	97	深井戸	消毒のみ	43	良
75	臼杵市	黒坂	公営	H2.5	83	湧水	消毒のみ	36	良
	<b>臼杵市計</b>	<b>22施設</b>			<b>1,996</b>			<b>377</b>	
76	津久見市	東畑	その他	S27.8	66	表流水	緩速ろ過	13	良
77	津久見市	葛畑	その他	S27.10	98	表流水	緩速ろ過	18	良
78	津久見市	鍛長	その他	S40.3	95	表流水	緩速ろ過	30	良
79	津久見市	大村	その他	S28.7	193	湧水	緩速ろ過	30	良
	<b>津久見市計</b>	<b>4施設</b>			<b>452</b>			<b>91</b>	
80	竹田市	長小野	その他	S29	82	湧水	消毒のみ	13	良
81	竹田市	岩本	その他	S30.10	99	湧水	消毒のみ	15	良
82	竹田市	紙漉	その他	S31	87	湧水	消毒のみ	13	良
83	竹田市	上今	その他	S34	84	深井戸	消毒のみ	13	良
84	竹田市	梅木	その他	S45.4	80	湧水	消毒のみ	16	良
85	竹田市	神高	その他	S45.6	98	湧水	消毒のみ	24	良
86	竹田市	森屋	その他	S51.1	73	深井戸	消毒のみ	15	良
87	竹田市	久保	その他	S53.8	66	湧水	消毒のみ	42	良
88	竹田市	上折立	その他	S53.10	85	湧水	消毒のみ	20	良
89	竹田市	志土知	その他	S55.1	96	湧水	消毒のみ	48	良
90	竹田市	吉初	その他	S36.6	75	湧水	消毒のみ	15	良
91	竹田市	穴井迫	その他	S59.3	75	湧水	消毒のみ	15	良
92	竹田市	楠野	その他	S34.12	105	湧水	消毒のみ	32	良
93	竹田市	炭竈	その他	S27.10	160	湧水	消毒のみ	24	良
94	竹田市	原山	その他	S29	189	深井戸	消毒のみ	30	良
95	竹田市	上片ヶ瀬	その他	S32.10	163	湧水	消毒のみ	43	良
96	竹田市	小川	その他	S31.3	280	湧水	消毒のみ	38	良
97	竹田市	徳の尾	その他	S34.3	57	湧水	消毒のみ	12	良
98	竹田市	巢原	その他	S33.7	54	湧水	消毒のみ	8	良
99	竹田市	皆ヶ瀬	その他	S36.3	83	湧水	消毒のみ	13	良

## (5)給水施設

(5)-3

番号	市町村名	施設名	営 主 種 別	施 工 年 月	確認時 給水 人口 (人)	原水の 種別	浄水施設の 種別	計 画 給水量 (m <sup>3</sup> /日)	給水状況
100	竹田市	境川	その他	S35.3	90	湧水	消毒のみ	14	良
101	竹田市	小倉	その他	S44.12	90	湧水	消毒のみ	14	良
102	竹田市	寺原	その他	H11.11	70	湧水	消毒のみ	11	良
103	竹田市	丸山	その他	S51.3	83	湧水	消毒のみ	13	良
104	竹田市	荻の迫	その他	S40.12	88	湧水	消毒のみ	13	良
105	竹田市	青柳	その他	S42.5	76	湧水	消毒のみ	11	良
106	竹田市	神馬	その他	S41.7	95	湧水	消毒のみ	14	良
107	竹田市	石田	その他	S34.4	69	湧水	消毒のみ	24	良
108	竹田市	市・石田	その他	S46.3	96	湧水	消毒のみ	14	良
109	竹田市	石原	その他	H8.4	80	湧水	消毒のみ	12	良
110	竹田市	有氏・湯ノ上	その他	S36.4	95	湧水	消毒のみ	14	良
111	竹田市	桑木山崎	その他	S35.3	60	湧水	消毒のみ	10	良
112	竹田市	社家	その他	S35.2	77	湧水	消毒のみ	13	良
113	竹田市	長野	その他	S37.7	86	湧水	消毒のみ	15	良
114	竹田市	長湯	その他	S38.10	98	湧水	消毒のみ	15	良
115	竹田市	久保	その他	S40.10	59	深井戸	消毒のみ	15	良
116	竹田市	下迫	その他	S42.10	62	深井戸	消毒のみ	9	良
117	竹田市	須郷	その他	S55.1	50	深井戸	消毒のみ	10	良
118	竹田市	柚子子	その他	S28.7	128	湧水	消毒のみ	17	良
<b>竹田市計</b>		<b>39施設</b>			<b>3,643</b>			<b>708</b>	
119	豊後高田市	佐古団地	公営	H9.3	55	深井戸	消毒のみ	16	良
120	豊後高田市	中平地区	その他	H20.3	77	深井戸	消毒のみ	21	良
<b>豊後高田市計</b>		<b>2施設</b>			<b>132</b>			<b>37</b>	
121	杵築市	新興第1水道組合	その他	S53.1	81	深井戸	消毒のみ	16	良
122	杵築市	藤川中尾	その他	S43.5	75	深井戸	消毒のみ	15	良
123	杵築市	原南	その他	S62.7	89	深井戸	消毒のみ	20	良
124	杵築市	熊野	その他	H5.4	50	深井戸	消毒のみ	8	良
125	杵築市	賀貴東西	その他	S62.4	91	深井戸	消毒のみ	14	良
126	杵築市	鹿倉	その他	S33.3	61	湧水	消毒のみ	9	良
127	杵築市	高平	その他	S36.12	88	湧水、深井戸	消毒のみ	14	良
128	杵築市	船部	その他	S48.3	80	深井戸	消毒のみ	12	良
129	杵築市	尾上	その他	S61.7	82	深井戸	消毒のみ	13	良
130	杵築市	大方平	その他	S48.3	75	深井戸	消毒のみ	11	良
131	杵築市	野辺	その他	S45.6	98	深井戸	消毒のみ	25	良
132	杵築市	美濃山	その他	S61.4	76	深井戸	消毒のみ	90	良
133	杵築市	豊栄	その他	S38.12	94	深井戸	緩速ろ過	15	良
134	杵築市	狩宿	その他	S50.6	83	深井戸	消毒のみ	13	良
135	杵築市	尾弘	その他	S53.8	75	深井戸	緩速ろ過	20	良
136	杵築市	緑町ニュータウン	その他	H1.1	93	深井戸	消毒のみ	23	良
137	杵築市	上河内上	その他	S35.5	85	湧水	消毒のみ	11	良
138	杵築市	鍛冶屋坊	その他	S36.4	99	湧水	消毒のみ	15	良
139	杵築市	上河内下	その他	S41.7	64	湧水	消毒のみ	9	良
140	杵築市	松尾	その他	S41.9	99	湧水	消毒のみ	15	良
141	杵築市	吉野渡	その他	S51.2	51	湧水	消毒のみ	8	良
142	杵築市	上畑	その他	H5.2	94	深井戸	消毒のみ	24	良
143	杵築市	下村	その他	H5.3	97	深井戸	消毒のみ	24	良
144	杵築市	柚之迫・西岳	その他	H8.2	76	深井戸	除鉄・除マンガ	19	良
145	杵築市	津山	その他	S35.10	42	深井戸	消毒のみ	16	良
146	杵築市	瑞雲荘	公営	S56.4	54	深井戸	消毒のみ	16	良
147	杵築市	篠原	その他	H28.5.25	97	深井戸	消毒のみ	19	良
<b>杵築市計</b>		<b>27施設</b>			<b>2,149</b>			<b>493</b>	
148	宇佐市	大分県糸口厚生園	その他	H18.11	69	深井戸	消毒のみ	19	良
149	宇佐市	北宇佐	公営	S45.10	99	深井戸	消毒のみ	15	良



## (5)給水施設

(5)-4

番号	市町村名	施設名	経営主体別	施工年月	確認時給水人口(人)	原水の種別	浄水施設の種別	計画給水量(m <sup>3</sup> /日)	給水状況
150	宇佐市	柳ヶ浦女子寮	その他	H3.3	65	深井戸	消毒のみ	16	良
151	宇佐市	農業技術センター	その他	S41.10	220	深井戸	消毒のみ	58	良
152	宇佐市	台ノ原ニュータウン	その他	H11.4	96	深井戸	消毒のみ	47	良
153	宇佐市	十ヶ平	その他	S38.3	96	表流水	緩速ろ過	13	良
154	宇佐市	東椎屋	その他	S39.6	100	湧水	緩速ろ過	15	良
155	宇佐市	田平	その他	S33.10	75	湧水	消毒のみ	13	良
	<b>宇佐市計</b>	<b>8施設</b>			<b>820</b>			<b>197</b>	
156	豊後大野市	百枝第二	その他	S31.2	70	湧水	消毒のみ	11	良
157	豊後大野市	向野下組	その他	S31.10	85	深井戸	消毒のみ	13	良
158	豊後大野市	浅水	その他	S38.9	97	湧水	消毒のみ	15	良
159	豊後大野市	久原	公営	S53.3	75	湧水	消毒のみ	33	良
160	豊後大野市	中尾	その他	S52.7	84	深井戸	消毒のみ	16	良
161	豊後大野市	光明寮	その他	S53.6	84	深井戸	消毒のみ	19	良
162	豊後大野市	入北	公営	H1.9	89	表流水	緩(向上)	39	良
163	豊後大野市	百枝中西	その他	S31.1	54	湧水	消毒のみ	8	良
164	豊後大野市	上田原馬場	その他	S27.3	79	湧水	消毒のみ	18	良
165	豊後大野市	法泉庵	その他	S31.4	70	湧水	消毒のみ	11	良
166	豊後大野市	内山庵の園	その他	S37.1	67	湧水	消毒のみ	10	良
167	豊後大野市	芦刈	その他	S35.2	66	深井戸	消毒のみ	10	良
168	豊後大野市	久原向原	その他	S31.8	63	湧水	消毒のみ	10	良
169	豊後大野市	増氏	その他	S30.8	54	湧水	消毒のみ	12	良
170	豊後大野市	上小坂	その他	S30.1	115	深井戸	消毒のみ	17	良
171	豊後大野市	下小坂地区	その他	S31.6	168	浅井戸	消毒のみ	25	良
172	豊後大野市	津留上	その他	S38.	51	湧水	消毒のみ	13	良
173	豊後大野市	宇田	その他	S33.	51	湧水	消毒のみ	15	良
174	豊後大野市	柚ノ木	その他	S41.	53	湧水	消毒のみ	16	良
175	豊後大野市	宇田枝下組	その他	S41.	52	湧水	消毒のみ	17	良
176	豊後大野市	宮迫	その他	S48.	78	深井戸	消毒のみ	20	良
177	豊後大野市	宮津留	その他	S27.4	113	湧水	消毒のみ	17	良
178	豊後大野市	中野	その他	S32.11	145	湧水	消毒のみ	22	良
179	豊後大野市	平	その他	S37.	50	深井戸、湧水	消毒のみ	8	良
180	豊後大野市	平治畑	その他	S33.9	75	湧水	消毒のみ	13	良
181	豊後大野市	上年野	その他	S35.9	80	湧水	消毒のみ	16	良
182	豊後大野市	小野	その他	S41.	92	湧水	消毒のみ	16	良
183	豊後大野市	榎木田	その他	S37.2	50	湧水	消毒のみ	18	良
184	豊後大野市	早水	その他	S29.4	191	湧水	消毒のみ	29	良
185	豊後大野市	毛後屋	その他	S34.	83	湧水	消毒のみ	13	良
186	豊後大野市	温見	その他	S28.	167	湧水	消毒のみ	23	良
187	豊後大野市	白木・田尾崎	その他	H11.	180	深井戸	消毒のみ	32	良
188	豊後大野市	下ノ原	その他	S27.	53	深井戸	消毒のみ	13	良
189	豊後大野市	若宮	その他	S34.	98	深井戸	消毒のみ	13	良
190	豊後大野市	藤北	その他	H2.1	92	深井戸	消毒のみ	18	良
191	豊後大野市	辻区	その他	S37.7	139	湧水	消毒のみ	21	良
192	豊後大野市	北区	その他	S29.3	150	湧水	消毒のみ	23	良
193	豊後大野市	駒方	その他	S30.4	200	深井戸	消毒のみ	30	良
194	豊後大野市	中原台	その他	S37.10	132	深井戸	消毒のみ	20	良
195	豊後大野市	尾ノ平	その他	S27.	91	湧水	無	13	良
196	豊後大野市	徳尾	その他	S31.	73	湧水	無	11	良
	<b>豊後大野市計</b>	<b>41施設</b>			<b>3,859</b>			<b>713</b>	
197	由布市	寺小野	その他	S32	76	湧水	消毒のみ	10	良
198	由布市	迫	その他	S32	74	湧水	消毒のみ	10	良
199	由布市	栢ノ木	その他	S33.8	70	湧水	消毒のみ	10	良
200	由布市	山井畑	その他	S33.1	70	湧水	消毒のみ	13	良

## (5)給水施設

(5)-5

番号	市町村名	施設名	経営主体別	施工年月	確認時給水人口(人)	原水の種別	浄水施設の種別	計画給水量(m <sup>3</sup> /日)	給水状況
201	由布市	尾足	その他	S33.6	72	湧水	消毒のみ	10	良
202	由布市	日ヶ暮	その他	S33.9	71	湧水	消毒のみ	10	良
203	由布市	畑	その他	S33.1	80	湧水	消毒のみ	12	良
204	由布市	直山	その他	S36.1	55	湧水	消毒のみ	9	良
205	由布市	小ヶ倉水道組合	その他	S32.3	120	湧水	消毒のみ	17	良
206	由布市	長野	その他	S35.6	116	湧水	消毒のみ	17	良
207	由布市	上々瀨	その他	S32.3	120	湧水	消毒のみ	18	良
208	由布市	竹ノ中 瀬口	その他	S33.4	286	湧水	消毒のみ	49	良
209	由布市	中尾 宗寿寺	その他	S34.6	225	湧水	消毒のみ	38	良
210	由布市	大龍	その他	S32.9	180	湧水	消毒のみ	28	良
211	由布市	五ヶ瀬中部	その他	S31.9	130	湧水	消毒のみ	25	良
212	由布市	サンヒルズ挾間	その他	H12.4	365	深井戸	消毒のみ	91	良
213	由布市	小平	その他	S44.1	98	湧水	消毒のみ	15	良
214	由布市	塚原中	その他	S34.10	98	湧水	消毒のみ	19	良
215	由布市	山崎	その他	S34.5	56	湧水	消毒のみ	45	良
216	由布市	中依西	その他	S35.4	60	湧水	消毒のみ	9	良
217	由布市	平	その他	S37.3	60	湧水	消毒のみ	9	良
218	由布市	上津々良	その他	S39.10	83	湧水	消毒のみ	13	良
219	由布市	南由布駅前	その他	S47.10	70	表流水	緩速ろ過	20	良
220	由布市	茶屋の上団地	その他	S53.5	76	浅井戸	消毒のみ	34	良
221	由布市	桑屋	その他	S37.8	88	湧水	消毒のみ	22	良
222	由布市	共立倉庫湯布院別荘地	その他	S50.7	234	湧水	消毒のみ	35	良
223	由布市	畑	その他	S31.5	222	湧水	消毒のみ	48	良
224	由布市	合原分譲別荘地	その他	H 2.10	415	深井戸	消毒のみ	62	良
225	由布市	花合野	その他	S28.4	144	湧水	消毒のみ	18	良
226	由布市	塚原	その他	S35.3	122	湧水	消毒のみ	21	良
	<b>由布市計</b>	<b>30施設</b>			<b>3,936</b>			<b>737</b>	
227	国東市	古町	その他	S37.6	94	深井戸	消毒のみ	20	良
228	国東市	影	その他	S35.2	70	深井戸	消毒のみ	15	良
229	国東市	鏡石	その他	S37.9	89	深井戸	消毒のみ	12	良
230	国東市	新栄	その他	S30.6	91	伏流水	緩速ろ過	30	良
231	国東市	奈良原	その他	S49.6	92	深井戸	消毒のみ	15	良
232	国東市	北江陰平	その他	S50.12	90	深井戸	消毒のみ	14	良
233	国東市	行入	その他	S52.2	93	深井戸	消毒のみ	15	良
234	国東市	横山	その他	S53.12	91	深井戸	消毒のみ	18	良
235	国東市	下成仏	その他	S36.1	96	湧水	消毒のみ	16	良
236	国東市	中田陰平	その他	S36.9	98	伏流水	消毒のみ	16	良
237	国東市	上国崎中央	その他	S34.1	303	深井戸	消毒のみ	36	良
238	国東市	末永地区	その他	S37.1	98	浅井戸	消毒のみ	15	良
239	国東市	えびす町	その他	S51.5	92	深井戸	消毒のみ	14	良
240	国東市	東小川	その他	S27.1	196	浅井戸	消毒のみ	30	良
241	国東市	西小川	その他	S28.4	112	浅井戸	消毒のみ	23	良
242	国東市	内迫	その他	H21.7	60	深井戸	消毒のみ	19	良
	<b>国東市計</b>	<b>16施設</b>			<b>1,765</b>			<b>307</b>	
243	日出町	下川久保	その他	S32.2	95	深井戸	消毒のみ	15	良
244	日出町	薄尾	その他	S33.1	89	深井戸、浅井戸	消毒のみ	16	良
245	日出町	迎和	その他	S34.2	59	深井戸	消毒のみ	8	良
246	日出町	台	その他	S35.4	131	深井戸	消毒のみ	238	良
247	日出町	照川団地	その他	S51.3	248	深井戸	消毒のみ	0	未給水
	<b>日出町計</b>	<b>5施設</b>			<b>622</b>			<b>277</b>	
248	九重町	田中	その他	S29.4	135	湧水	消毒のみ	20	良
249	九重町	宝泉寺	その他	S28	95	湧水	消毒のみ	14	良
250	九重町	神田迫	その他	S30	77	湧水	消毒のみ	13	良

## (5)給水施設

(5)-6

番号	市町村名	施設名	経営主体別	施工年月	確認時給水人口(人)	原水の種別	浄水施設の種別	計画給水量(m <sup>3</sup> /日)	給水状況
251	九重町	栃木	その他	S31.11	61	湧水	消毒のみ	9	良
252	九重町	奥郷	その他	S34.5	105	湧水	消毒のみ	17	良
253	九重町	檜原	その他	S34	85	湧水	消毒のみ	13	良
254	九重町	黒猪鹿	その他	S35	85	湧水	消毒のみ	13	良
255	九重町	梶屋	その他	S36	75	湧水	消毒のみ	11	良
256	九重町	奥双石	その他	S36	95	湧水	消毒のみ	14	良
257	九重町	中巢	その他	S36	95	湧水	消毒のみ	14	良
258	九重町	小久保	その他	S37	80	湧水	消毒のみ	12	良
259	九重町	山の口	その他	S39	95	湧水	消毒のみ	14	良
260	九重町	川東	その他	S39	55	湧水	消毒のみ	8	良
261	九重町	野倉	その他	S35	99	湧水	消毒のみ	19	良
262	九重町	岩の上	その他	S45.1	98	湧水	消毒のみ	30	良
263	九重町	桐木	その他	S45.8	52	湧水	消毒のみ	8	良
264	九重町	下桐木	その他	S48.6	90	湧水	消毒のみ	27	良
265	九重町	桐木三	その他	S53.12	95	浅井戸	消毒のみ	19	良
266	九重町	掘田	その他	S36.2	91	湧水	消毒のみ	25	良
267	九重町	松木本村	その他	S36.3	94	湧水	消毒のみ	19	良
268	九重町	桐木(野上)	その他	S36.2	99	湧水	消毒のみ	20	良
269	九重町	老人養護組合	公営	S45.8	65	深井戸	消毒のみ	27	良
270	九重町	野矢	公営	S51.3	86	湧水	消毒のみ	13	良
271	九重町	橋の詰	その他	S33.3	110	湧水	消毒のみ	17	良
	<b>九重町計</b>	<b>24施設</b>			<b>2,117</b>			<b>394</b>	
272	玖珠町	志津里	その他	S33.7	88	湧水	消毒のみ	15	良
273	玖珠町	専道	その他	S29.6	70	湧水	消毒のみ	11	良
274	玖珠町	小野	その他	S33.12	90	湧水	消毒のみ	14	良
275	玖珠町	妙大寺	その他	S34.3	75	湧水	消毒のみ	11	良
276	玖珠町	中塚	その他	S37.9	83	湧水	消毒のみ	13	良
277	玖珠町	金粟院	その他	S37.12	80	湧水	消毒のみ	10	良
278	玖珠町	長小野	その他	S38.4	75	湧水	消毒のみ	11	良
279	玖珠町	相ノ迫	公営	S41.3	53	湧水	消毒のみ	8	良
280	玖珠町	鬼丸	公営	S41.3	86	湧水	消毒のみ	13	良
281	玖珠町	横町	その他	S34.11	82	湧水	消毒のみ	12	良
282	玖珠町	市の村	その他	S33.2	81	湧水	消毒のみ	10	良
283	玖珠町	鎗水	その他	S47.3	83	湧水	消毒のみ	22	良
284	玖珠町	西応寺	その他	S49.2	64	表流水	緩速ろ過	10	良
285	玖珠町	十五駄	公営	S49.6	53	深井戸	消毒のみ	8	良
286	玖珠町	尾内	公営	S61.3	59	湧水	消毒のみ	26	良
287	玖珠町	大原野	その他	S39.4	85	湧水	消毒のみ	13	良
288	玖珠町	堤	公営	S59.3	87	湧水	消毒のみ	34	良
289	玖珠町	谷	公営	S62.3	97	表流水	緩速ろ過	44	良
290	玖珠町	田代	公営	S62.3	82	深井戸	消毒のみ	36	良
291	玖珠町	鳥屋	その他	S34.11	130	湧水	消毒のみ	22	良
292	玖珠町	平原	その他	S35.6	57	湧水	消毒のみ	11	良
	<b>玖珠町計</b>	<b>21施設</b>			<b>1,660</b>			<b>352</b>	
	<b>合計</b>	<b>292施設</b>			<b>27,882</b>			<b>6,585</b>	





# ふれっしゅ水道

ふ……………普及率向上で国民皆水道

れ……………レベルアップで高いサービスの水道

っ……………強くて地震・濁水に負けない水道

し……………信頼できる安全でおいしい水道

ゆ……………ゆとりある安定した水道