


# 大分県の水道

平成28年度

(平成29年3月31日現在)



大分県環境保全課

# 目 次

<b>1</b>	<b>用語の解説、各表の諸元</b> . . . . .	<b>1</b>
	(1) 水道の種類 . . . . .	1
	(2) 水道施設の概要 . . . . .	1
	(3) 各表の緒元 . . . . .	2
<b>2</b>	<b>水道普及の現況図</b> . . . . .	<b>3</b>
	(1) 市町村別水道普及図 . . . . .	3
	(2) 平成28年度末水道普及状況 . . . . .	4
	① 市町村別水道普及状況 . . . . .	4
	② 保健所別水道普及状況 . . . . .	5
	(3) 年度別水道普及率及び給水人口推移 . . . . .	6
	(4) 水道の施設別普及率 . . . . .	8
	(5) 水道の施設別・市郡別普及率 . . . . .	9
<b>3</b>	<b>水道の普及状況</b> . . . . .	<b>10</b>
	(1) 概 況 . . . . .	10
	(2) 全国の水道普及状況 . . . . .	11
	(3) 年度別水道普及状況 . . . . .	12
	(4) 保健所別普及状況 . . . . .	14
	(5) 市町村別普及状況（総括） . . . . .	14
	(6) 市町村別普及状況 . . . . .	16
	(7) 市町村別供給能力状況 . . . . .	18
<b>4</b>	<b>水道施設の現況</b> . . . . .	<b>20</b>
	(1) 総 括 表 . . . . .	20
	(2) 上 水 道 . . . . .	22
	① 計画及び現況 . . . . .	22
	② 上水道取水量 . . . . .	26
	(3) 簡易水道 . . . . .	28
	① 給水開始・認可年月日及び給水人口 . . . . .	28
	② 計画1日最大取水量 . . . . .	40
	③ 年間取水量 . . . . .	52
	④ 年間浄水量及び年間給水量 . . . . .	64
	⑤ 配水池・総管路延長及び水道料金 . . . . .	76
	⑥ 取水量・浄水量・給水量及び水質検査実施状況 . . . . .	88
	(4) 専用水道 . . . . .	100
	(5) 給水施設 . . . . .	110

# 1 用語の解説、各表の諸元

## (1) 水道の種類

- |   |           |  |
|---|-----------|--|
| ① | 上水道       | 計画給水人口5,001人以上の水道  |
| ② | 簡易水道      | 計画給水人口101人以上5,000人以下の水道。<br>「簡易」とあるのは施設の規模が小さいという意味で、構造的には上水道と何ら変わらない。   |
| ③ | 専用水道      | 寄宿舍・社宅等における自家用の水道で、居住人口101人以上のもの。分譲住宅等に設置され、上水道や簡易水道に統合されるまでの間、この取扱を受けるものがある。<br>(なお、平成14年4月に施行された改正水道法により、水道施設の1日最大給水量{人の飲用、炊事用、浴用その他の生活の用に供する目的のために使用することの出来る能力}が20立方メートルを超える施設が専用水道に追加された。) |
| ④ | 簡易専用水道    | 水道事業から供給を受ける水のみを水源とするもので、受水槽の有効容量が10立方メートルを超えるもの。  |
| ⑤ | 水道用水供給事業  | 水道事業者によるその用水（浄水）を供給する事業  |
| ⑥ | 給水施設      | 居住人口が50人以上100人以下のもの。大分県給水施設条例に規定された施設。   |
| ⑦ | 小規模簡易専用水道 | 水道事業から供給を受ける水のみを水源とするもので、受水槽の有効容量が10立方メートル以下のもので、これは大分県小規模簡易専用水道維持管理指導要綱に規定された施設である。   |

## (2) 水道施設の概要

- |   |      |  |
|---|------|--|
| ① | 貯水施設 | 水道用水を年間を通じて安定して取水するため、ダムや堰により設けられた貯水池をいう。水道専用のものもあるが、洪水調節、発電、かんがい等の目的を兼ねた多目的なものが多い。大都市の水道では多量の用水を大規模なダムに依存する場合が多い。 |
| ② | 取水施設 | 地表水を取水するものとして取水堰、取水門、集水管渠があり、地下水を取水するものとして浅井戸、深井戸がある。  |
| ③ | 導水施設 | 取水施設から取入れた原水を浄水施設まで導く管や水路をいう。  |
| ④ | 浄水施設 | 原水はその水質の程度に応じて、次に示すような種々の過程を経て人の飲用に適するように浄水処理を行う施設の総体をいう。  |
|   | 沈澱池  | 原水中の懸濁物質を沈澱除去するための池で、普通沈澱池と薬品沈澱池とがある。  |
|   | ろ過池  | 砂等のろ材を用いて原水中の微細な懸濁物質や微生物をろ過して除去する装置で、生物のろ過膜の働きを利用した緩速ろ過池と、薬品による凝集効果を利用した急速ろ過池とに分けられる。<br>また、最近では、膜ろ過も用いられるようになった。  |

消毒設備	通常の浄水操作では完全に除去できない原水中の細菌を、塩素を使って消毒する設備である。水質がきわめて清澄な地下水や湧水を原水として用いる場合、沈澱池やろ過池は不要でも、消毒設備は必ず設置しなければならない。
特殊設備	沈澱池やろ過池等の通常の浄水過程では水質基準を満たすまで浄化できない場合、目的の物質だけ除去するため特殊な処理が施される。除鉄設備、除マンガン設備のほか、近年、湖沼水やダム富栄養化の進行にともなう異臭味等を除去するための高度処理（生物処理、オゾン処理、活性炭処理）や、地下水中のトリクロロエチレン等の化学物質を除去するためのストリップ処理（揮散処理）等を設ける施設もある。
⑤ 送水施設	浄水施設で得られた浄水を配水施設へ送る送水管及びその付帯設備をいう。
⑥ 配水施設	給水区域内に常時安定して浄水を給水する施設で、配水池、配水管並びにそれらの付帯設備をいう。配水池は、給水圧を一定に保つとともに、一定の水量を貯留することにより、使用水量の時間変動に対処する機能を有している。
⑦ 給水装置	配水管から分岐した給水管及びこれに直結した給水栓等の給水用具をいう。構造的に配水管と直結していない受水槽以下の配水設備は給水装置に含まれない。

### (3) 各表の諸元

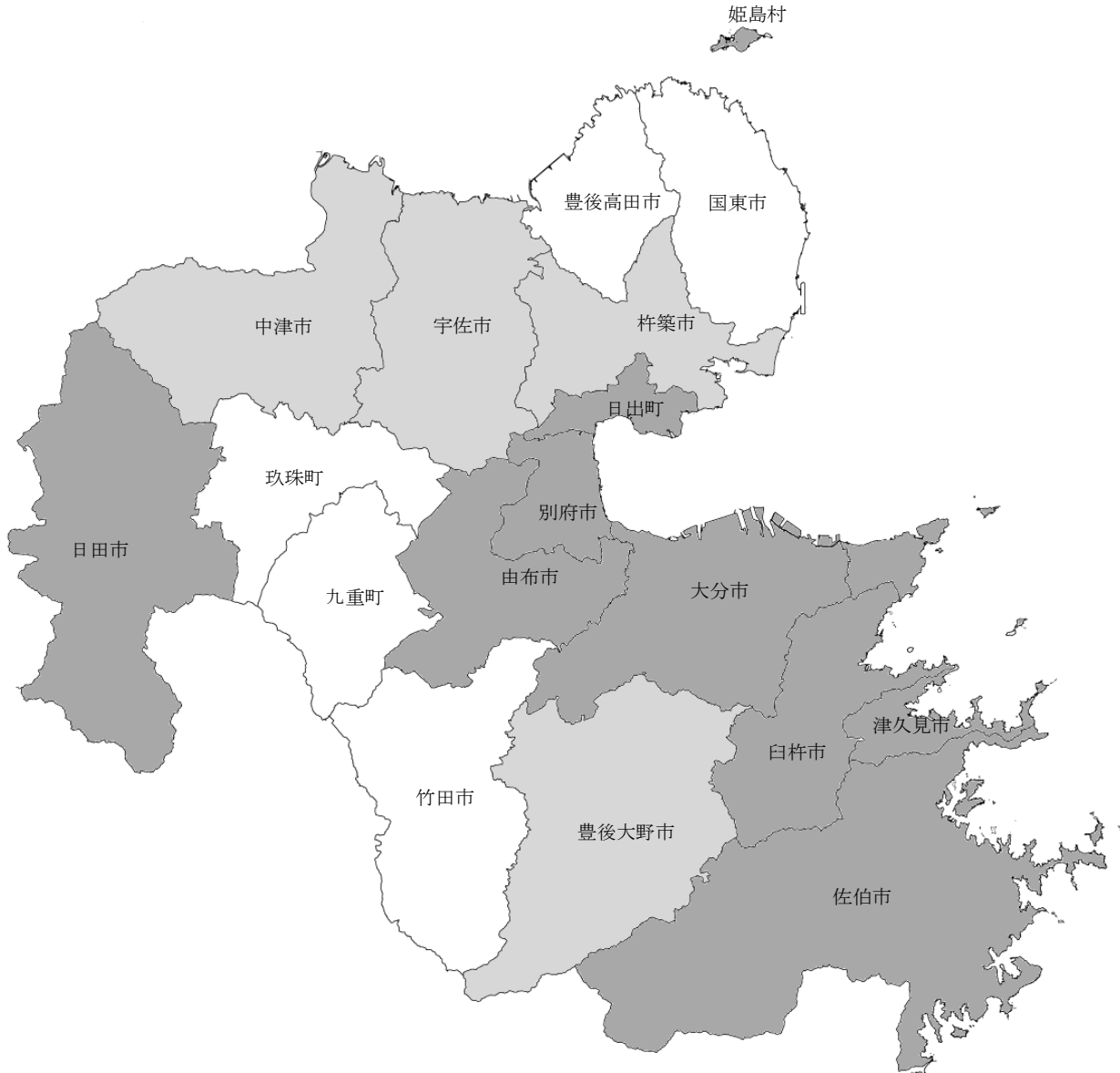
① 行政区域内総人口	大分県企画振興部統計調査課資料（平成27年4月1日現在）による。								
② 普及率	$(\text{現在給水人口} \div \text{行政区域内総人口}) \times 100 (\%)$								
③ 原水の種別	「表」表流水、「貯」貯水池、「伏」伏流水、「浅」浅井戸、「深」深井戸、「湧」湧水、「受」他水道からの受水、「分」他用水からの分水								
④ 浄水施設の種別	「緩」緩速ろ過、「急」急速ろ過、「除鉄」除鉄設備、「除マ」除マンガン設備、「緩（上向）」上向性ろ過、「膜」膜ろ過								
⑤ 配水方式	「自然」自然流下式、「加圧」ポンプ加圧式、「併用」自然、加圧の併用								
⑥ 料金体系	「用途」用途別、「口径」口径別、「単一」単一制、「定額」定額								
⑦ 給水量	<table border="0" style="margin-left: 20px;"> <tr> <td style="border-left: 1px solid black; padding-left: 5px;">有効水量……………</td> <td>使用上有効とみられる水量</td> </tr> <tr> <td style="border-left: 1px solid black; padding-left: 5px;">├ 有収水量……………</td> <td>料金徴収の基礎となった水量で、メーターによる実使用水量</td> </tr> <tr> <td style="border-left: 1px solid black; padding-left: 5px;">└ 無収水量……………</td> <td>メーター不感水量、局事業用水量、その他公園用用水、消防用水など、料金徴収の対象にならない水量</td> </tr> <tr> <td style="border-left: 1px solid black; padding-left: 5px;">無効水量……………</td> <td>給水量のうち、漏水・その他損失とみられる水量</td> </tr> </table>	有効水量……………	使用上有効とみられる水量	├ 有収水量……………	料金徴収の基礎となった水量で、メーターによる実使用水量	└ 無収水量……………	メーター不感水量、局事業用水量、その他公園用用水、消防用水など、料金徴収の対象にならない水量	無効水量……………	給水量のうち、漏水・その他損失とみられる水量
有効水量……………	使用上有効とみられる水量								
├ 有収水量……………	料金徴収の基礎となった水量で、メーターによる実使用水量								
└ 無収水量……………	メーター不感水量、局事業用水量、その他公園用用水、消防用水など、料金徴収の対象にならない水量								
無効水量……………	給水量のうち、漏水・その他損失とみられる水量								




## 2 水道普及の現況図（平成29年3月31日現在）

### （1）市町村別水道普及図

全国の普及率 97.9%  
大分県の普及率 91.6%

※行政区域内総人口 1,152,383 人



凡例	
	90%～100%
	70%～90%未満
	50%～70%未満

## (2) 市町村別水道普及状況

### ① 市町村別水道普及状況

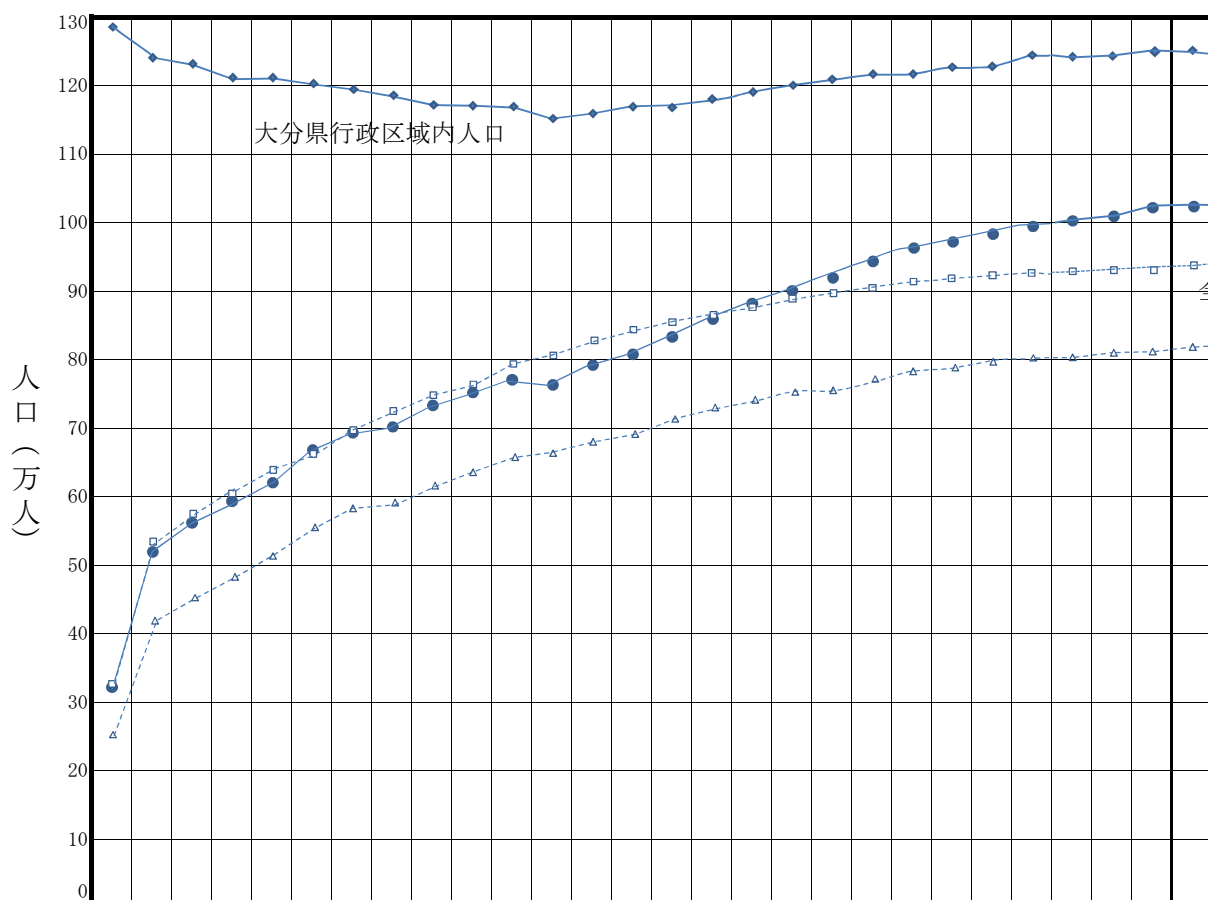
順位	普及率 (%)	市町村名	普及率 (%)									
			10	20	30	40	50	60	70	80	90	100
1	100.0%	姫島村	[Bar chart showing 100% coverage]									
2	99.6%	大分市	[Bar chart showing 99.6% coverage]									
3	99.2%	佐伯市	[Bar chart showing 99.2% coverage]									
4	99.1%	別府市	[Bar chart showing 99.1% coverage]									
5	98.2%	臼杵市	[Bar chart showing 98.2% coverage]									
	97.9%	全国平均	[Bar chart showing 97.9% coverage]									
6	97.5%	津久見市	[Bar chart showing 97.5% coverage]									
7	94.1%	由布市	[Bar chart showing 94.1% coverage]									
8	93.1%	日出町	[Bar chart showing 93.1% coverage]									
	91.6%	大分県平均	[Bar chart showing 91.6% coverage]									
9	90.7%	日田市	[Bar chart showing 90.7% coverage]									
10	86.2%	杵築市	[Bar chart showing 86.2% coverage]									
11	81.6%	中津市	[Bar chart showing 81.6% coverage]									
12	73.2%	宇佐市	[Bar chart showing 73.2% coverage]									
13	71.8%	豊後大野市	[Bar chart showing 71.8% coverage]									
14	65.3%	竹田市	[Bar chart showing 65.3% coverage]									
15	64.6%	九重町	[Bar chart showing 64.6% coverage]									
16	63.7%	玖珠町	[Bar chart showing 63.7% coverage]									
17	57.6%	豊後高田市	[Bar chart showing 57.6% coverage]									
18	55.2%	国東市	[Bar chart showing 55.2% coverage]									

## (2) 市町村別水道普及状況

### ② 保健所別普及状況

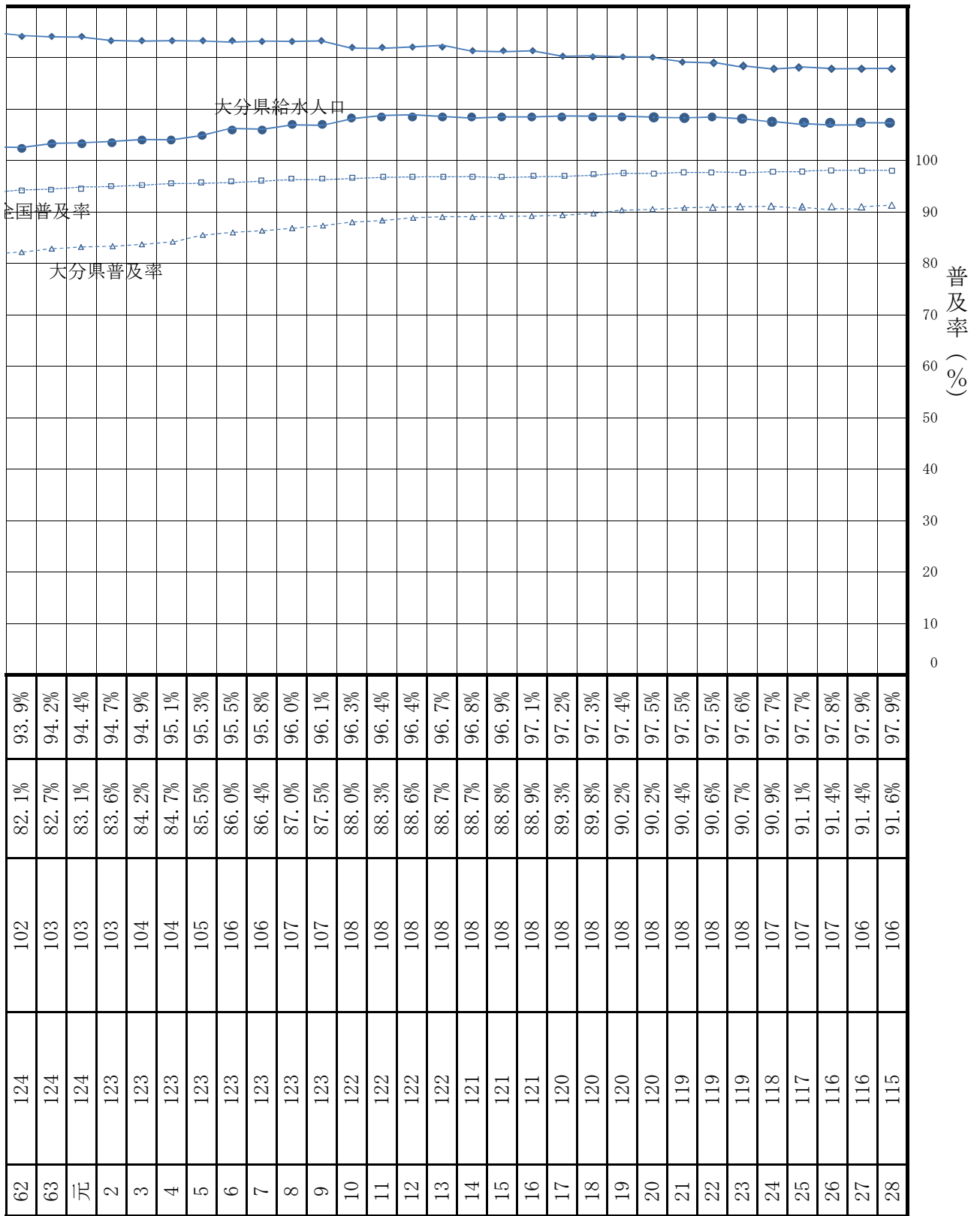
順位	普及率 (%)	保健所名	普及率 (%)									
			10	20	30	40	50	60	70	80	90	100
1	99.7%	大分市	[Bar chart showing 99.7% coverage]									
2	99.2%	南部	[Bar chart showing 99.2% coverage]									
3	98.0%	中部	[Bar chart showing 98.0% coverage]									
	97.9%	全国平均	[Bar chart showing 97.9% coverage]									
4	96.0%	東部	[Bar chart showing 96.0% coverage]									
5	94.1%	中部保健所 由布保健部	[Bar chart showing 94.1% coverage]									
	91.6%	大分県平均	[Bar chart showing 91.6% coverage]									
6	83.4%	西部	[Bar chart showing 83.4% coverage]									
7	78.2%	北部	[Bar chart showing 78.2% coverage]									
8	69.3%	豊肥	[Bar chart showing 69.3% coverage]									
9	58.0%	東部保健所 国東保健部	[Bar chart showing 58.0% coverage]									
10	57.6%	北部保健所 豊後高田保健部	[Bar chart showing 57.6% coverage]									

(3) 年度別水道普及率及び給水人口の推移



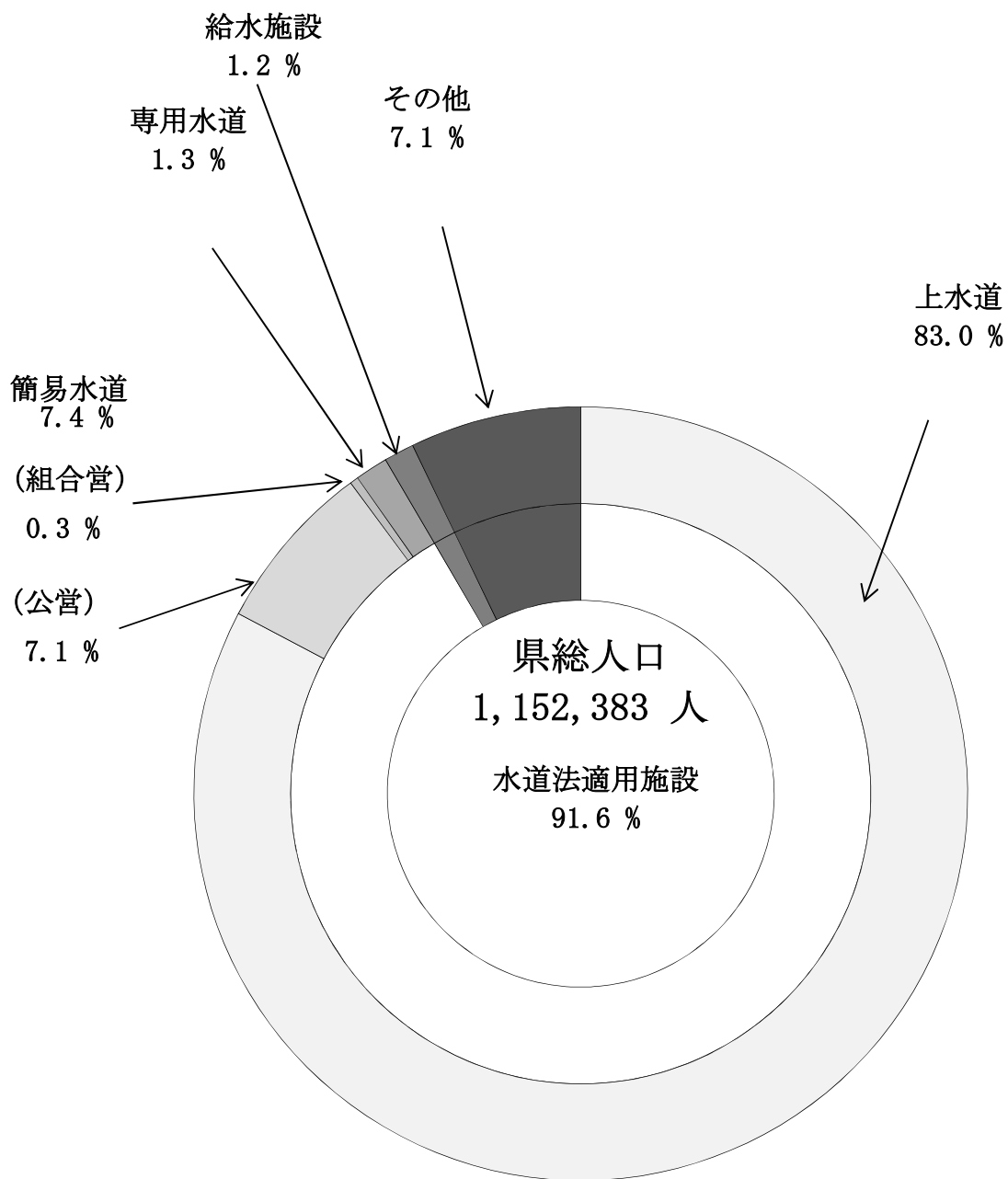
年度	大分県			普及率	全国普及率
	行政区域内人口 (万人)	現在給水人口 (万人)			
		人	口		
30	128	32	25.2%	32.2%	
35	124	52	41.9%	53.4%	
36	123	56	45.3%	57.2%	
37	121	59	48.2%	60.4%	
38	121	62	51.3%	63.7%	
39	120	67	55.7%	66.7%	
40	119	69	58.2%	69.4%	
41	118	70	59.4%	72.2%	
42	117	73	62.0%	74.7%	
43	117	75	63.9%	76.9%	
44	117	77	65.9%	79.0%	
45	115	76	66.2%	80.8%	
46	116	79	67.9%	82.7%	
47	117	81	69.3%	84.3%	
48	117	83	71.3%	85.4%	
49	118	86	72.9%	86.7%	
50	119	88	74.0%	87.6%	
51	120	90	75.1%	88.6%	
52	121	92	76.0%	89.5%	
53	122	94	77.1%	90.3%	
54	122	96	78.4%	91.1%	
55	123	97	79.0%	91.5%	
56	123	98	79.7%	91.9%	
57	124	99	80.4%	92.2%	
58	124	100	80.6%	92.6%	
59	124	101	81.2%	93.1%	
60	125	102	81.6%	93.3%	
61	125	102	81.9%	93.6%	





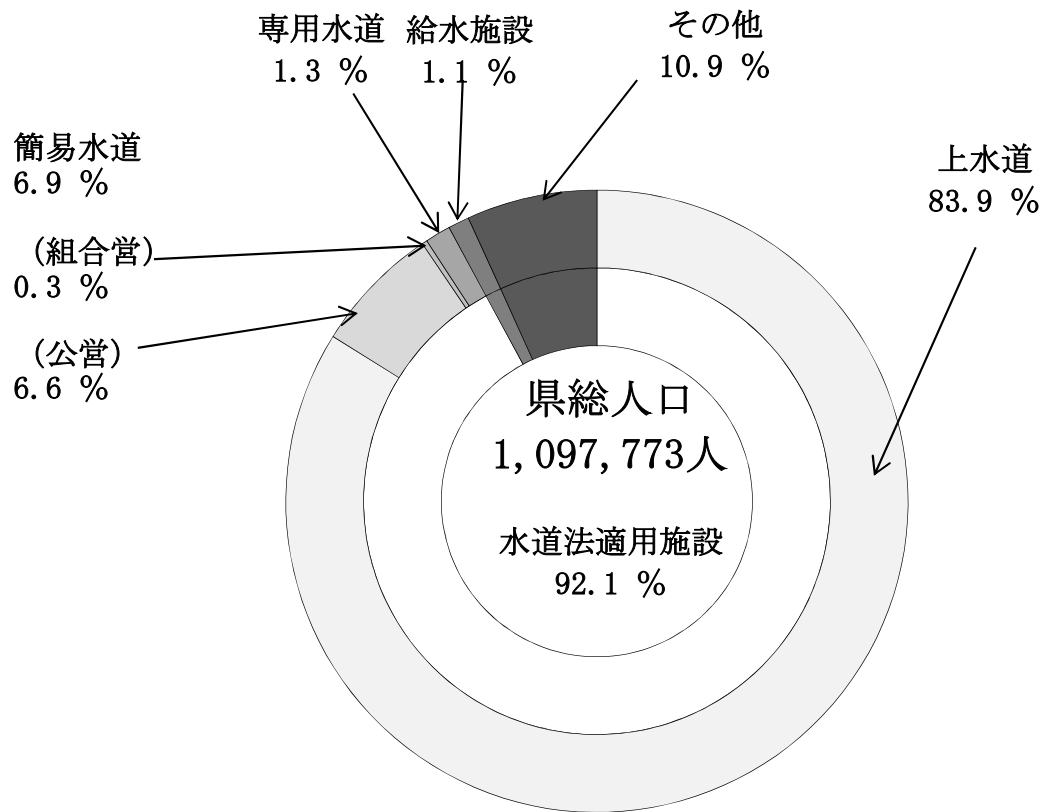
#### (4) 水道の施設別普及率

全県の水道普及率 91.6 %

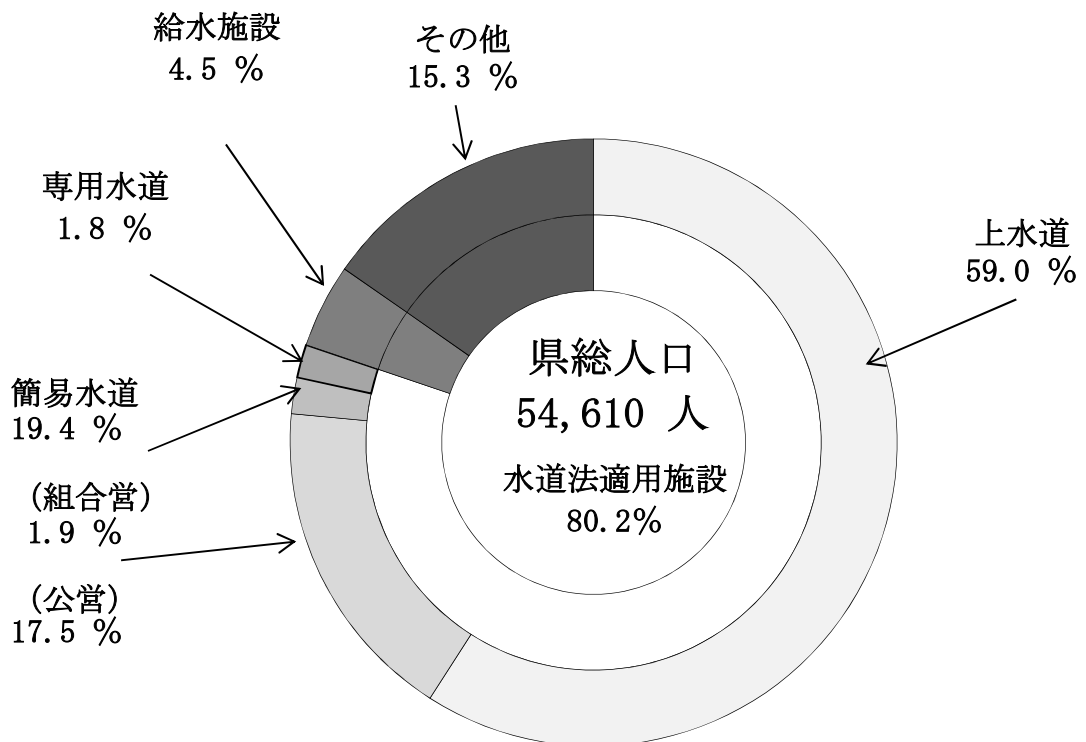


(5) 水道の施設別・市群別の普及率

①市部普及率 92.1 %



②町村部普及率 80.2 %



### 3 水道の普及状況

#### (1) 概況

##### ① 水道の普及状況

大分県の水道の普及状況は平成28年度末で91.6%である。全国の水道普及率が、すでに97.9%にまで達していることと比べると、本県の水道施設整備の水準は非常に遅れているといえる。ちなみに、全国平均が90%を超えたのは昭和53年度である。

市部町村部別にみると、市部が92.1%に対して、町村部が80.2%である。市町村合併前と比較すると、合併により市制へ移行した旧町村などがあるため、表面的には、ある程度平準化したように見えるが、依然として都市部・非都市部の地域格差は大きい。

また、地域別にみると、大分・別府両市及びその周辺地域や離島を含む県南部沿岸部で90%以上の高い普及率となっており、とりわけ公営の水道普及率が高いのが特徴である。普及率が低い地域は、国東半島地域、県北及び県西部の山間地域である。これらの地域では、水源確保が困難なうえ、地形が複雑で集落が点在しているなどの地理的条件により、建設費が割高となることや、井戸水・湧水等により生活用水が確保され、さしあたり水には困らないなどのため、施設の整備が遅れている。

なお、給水施設を除いた水道未普及地域の人口は、約8万2千人である。

##### ② 今後の課題

県内の人口は減少傾向にあり、それに伴う有収水量の減少から、料金収入の減少が懸念されているところである。収入の減少が顕著になると、施設の更新等に影響を及ぼす。現在、県内の施設は対応年数を超えた老朽施設が増加傾向にあるが、施設更新は進んでいない状況である。

また、南海トラフ大地震等の災害への対応として、水道施設の耐震化を進める必要があるが、県内の水道施設の耐震化は浄水施設で30.9%、耐震管で29.5%程度にとどまっている。

従って、各水道事業者が安定的な給水量を維持・確保するためには、施設の能力不足、耐震化や老朽化に対する計画的な整備が必要であり、新水道ビジョンの策定やアセットマネジメントの推進等を図る必要がある。

## (2) 全国の水道普及状況 (平成29年3月31日現在)

(単位：人)

都道府県名	総人口 [A]	給 水 人 口				普及率 [B/A] (%)	順 位	
		上 水 道	簡 易 水 道	専 用 水 道	合 計 [B]		全 国	九 州
北海道	5,348,102	4,876,952	338,180	21,090	5,236,222	97.9	24	
青 森	1,281,265	1,206,002	42,526	1,237	1,249,765	97.5	26	
岩 手	1,261,031	1,081,587	99,721	3,843	1,185,151	94.0	40	
宮 城	2,309,354	2,253,384	31,276	2,615	2,287,275	99.0	17	
秋 田	999,203	832,580	74,858	3,624	911,062	91.2	46	
山 形	1,110,654	1,058,982	39,330	300	1,098,612	98.9	20	
福 島	1,887,005	1,695,927	63,808	4,022	1,763,757	93.5	41	
茨 城	2,897,065	2,685,843	42,838	6,125	2,734,806	94.4	36	
栃 木	1,987,698	1,847,459	40,524	21,812	1,909,795	96.1	32	
群 馬	1,959,913	1,858,438	91,799	2,073	1,952,310	99.6	10	
埼 玉	7,294,490	7,262,343	8,826	5,145	7,276,314	99.8	7	
千 葉	6,244,033	5,889,803	6,381	49,294	5,945,478	95.2	34	
東 京	13,687,380	13,647,092	16,383	23,480	13,686,955	100.0	1	
神奈川	9,144,183	9,111,883	15,074	5,562	9,132,519	99.9	4	
新 潟	2,270,264	2,134,868	119,058	3,314	2,257,240	99.4	11	
富 山	1,056,925	944,892	36,224	3,132	984,248	93.1	43	
石 川	1,146,693	1,086,325	43,838	1,965	1,132,128	98.7	22	
福 井	791,540	706,046	55,693	1,109	762,848	96.4	31	
山 梨	829,814	671,264	150,391	2,974	824,629	99.4	13	
長 野	2,076,122	1,900,262	151,031	1,864	2,053,157	98.9	21	
岐 阜	2,016,314	1,772,400	147,907	5,514	1,925,821	95.5	33	
静 岡	3,674,874	3,531,663	85,745	21,866	3,639,274	99.0	18	
愛 知	7,505,526	7,433,414	47,143	14,107	7,494,664	99.9	5	
三 重	1,835,867	1,768,514	59,036	1,305	1,828,855	99.6	9	
滋 賀	1,418,411	1,361,852	43,177	4,821	1,409,850	99.4	12	
京 都	2,602,619	2,472,938	120,489	1,213	2,594,640	99.7	8	
大 阪	8,826,312	8,823,667	555	1,395	8,825,617	100.0	2	
兵 庫	5,502,755	5,419,499	72,362	2,437	5,494,298	99.8	6	
奈 良	1,351,143	1,306,777	33,138	159	1,340,074	99.2	15	
和歌山	970,988	867,865	77,736	16,439	962,040	99.1	16	
鳥 取	572,089	477,267	78,807	3,105	559,179	97.7	25	
島 根	684,888	526,961	136,663	880	664,504	97.0	29	
岡 山	1,909,361	1,766,711	122,974	1,074	1,890,759	99.0	19	
広 島	2,848,796	2,605,317	74,294	9,217	2,688,828	94.4	37	
山 口	1,384,057	1,215,556	71,448	5,465	1,292,469	93.4	42	
徳 島	744,837	654,478	51,864	15,709	722,051	96.9	30	
香 川	967,504	948,924	12,143	18	961,085	99.3	14	
愛 媛	1,399,568	1,214,829	66,697	20,363	1,301,889	93.0	44	
高 知	719,041	556,489	117,768	2,392	676,649	94.1	39	
福 岡	5,098,153	4,746,440	21,919	32,929	4,801,288	94.2	38	6
佐 賀	834,546	778,208	13,745	2,109	794,062	95.1	35	5
長 崎	1,356,226	1,118,738	205,397	11,256	1,335,391	98.5	23	2
熊 本	1,765,940	1,377,308	158,787	11,488	1,547,583	87.6	47	8
大 分	1,152,383	953,111	86,391	15,877	1,055,379	91.6	45	7
宮 崎	1,092,532	999,363	62,463	2,009	1,063,835	97.4	28	4
鹿 児 島	1,660,197	1,374,245	223,925	20,110	1,618,280	97.5	27	3
沖 縄	1,436,683	1,401,490	34,855	16	1,436,361	100.0	3	1
合 計	126,914,344	120,225,956	3,695,187	387,853	124,308,996	97.9	-	-
平成27年度末	127,102,390	119,996,238	4,036,812	370,517	124,403,567	97.9	-	-

### (3) 年度別水道普及状況

年度別	上水道			簡易水道(公営)			簡易水道(組合営)			専用水		
	箇所	計画給水人口	現在給水人口	箇所	計画給水人口	現在給水人口	箇所	計画給水人口	現在給水人口	箇所	当初給水人口	
30		10	387,800	255,688	34	48,122	29,196	3	8,170	5,795	149	30,800
35	累計	13	441,600	354,273	112	135,602	92,222	30	16,800	13,464	309	59,708
40	累計	17	823,300	465,808	161	184,330	140,750	99	28,731	24,150	305	60,642
45	累計	16	872,300	561,972	167	192,418	139,349	119	31,213	26,103	187	45,893
50	累計	17	896,100	682,962	164	197,341	138,637	99	26,967	22,142	183	59,449
55	累計	18	907,450	778,099	184	201,923	144,015	66	18,977	16,719	114	46,789
60	累計	19	930,750	839,225	189	177,036	139,604	51	16,386	13,435	86	34,970
H2	累計	19	1,056,200	859,707	197	177,063	133,578	50	16,126	12,362	86	37,387
7	累計	19	1,053,500	890,146	225	187,362	138,952	49	14,406	10,489	66	36,792
12	単年度			2,577		1,025	△ 462			△ 138	△ 5	△ 1,601
	累計	19	1,064,700	905,795	238	190,124	143,818	48	12,910	9,678	48	34,313
18	単年度			10,761	△ 6	△ 6,862	△ 8,743	△ 1	△ 240	△ 198	10	5,616
	累計	17	1,053,129	928,605	223	175,453	126,942	37	10,368	7,066	181	36,465
19	単年度		4,200	4,297		505	△ 624			△ 124		903
	累計	17	1,057,329	932,902	223	175,958	126,318	37	10,368	6,942	181	37,368
20	単年度	△ 1	△ 60,329	275	△ 4	△ 1,276	△ 1,651	△ 1	△ 2,030	△ 1,720	2	△ 302
	累計	16	997,000	933,177	219	174,682	124,667	36	8,338	5,222	183	37,066
21	単年度		△ 1,000	4,376	△ 9	△ 6,360	△ 4,366	△ 2	△ 630	△ 348	3	△ 831
	累計	16	996,000	937,553	210	168,322	120,301	34	7,708	4,874	186	36,235
22	単年度		△ 5,400	6,490	△ 15	△ 8,408	△ 5,471		63	△ 200	5	△ 287
	累計	16	990,600	944,043	195	159,914	114,830	34	7,771	4,674	191	35,948
23	単年度			△ 157	△ 5	△ 462	△ 1,534			27		190
	累計	16	990,600	943,886	190	159,452	113,296	34	7,771	4,701	191	36,138
24	単年度			76	△ 1	△ 3,578	△ 4,117	△ 1	△ 70	△ 351	5	763
	累計	16	990,600	943,962	189	155,874	109,179	33	7,701	4,350	196	36,901
25	単年度		△ 1,500	△ 1,464	△ 2	△ 510	△ 3,041			△ 41	△ 4	361
	累計	16	989,100	942,498	187	155,364	106,138	33	7,701	4,309	192	36,499
26	単年度		△ 2,000	△ 1,274	△ 3	△ 2,404	△ 2,204		△ 61	△ 64	△ 5	1,941
	累計	16	987,100	941,224	184	152,960	103,934	33	7,640	4,245	187	38,440
27	単年度			1,880	△ 7	△ 8,110	△ 5,324			△ 182	8	117
	累計	16	987,100	943,104	177	144,850	98,610	33	7,640	4,063	195	38,557
28	単年度	1		13,694	△ 13	△ 20,173	△ 16,228	△ 1	△ 297	△ 54	1	△ 1,056
	累計	17	1,003,400	953,111	164	124,677	82,382	32	7,343	4,009	196	37501

道	計			普及率 (%) (A)/(B)	行政区域内 人口 (B)	給 水 施 設			普及率 (%) (C)/(B)	年度	
	現在給水 人口	箇所	計画給水 人口			現在給水 人口 (A)	箇所	計画給水 人口			現在給水 人口 (C)
	30,800	196	474,892	321,479	25.2	1,277,199	125	8,887	8,887	0.7	30
	59,708	464	653,710	519,667	41.9	1,239,655	466	33,886	33,886	2.7	35
	60,642	582	1,097,003	691,350	58.2	1,187,480	549	41,386	41,386	3.5	40
	37,083	489	1,141,824	764,507	66.2	1,154,869	632	46,269	43,330	3.8	45
	36,168	463	1,179,857	879,909	74.0	1,189,569	626	45,959	40,149	3.4	50
	29,161	382	1,175,139	967,994	79.0	1,225,421	535	40,334	33,812	2.8	55
	24,446	345	1,159,142	1,016,710	81.6	1,246,504	402	31,773	26,178	2.1	60
	24,806	352	1,286,776	1,030,453	83.6	1,232,402	373	29,684	23,178	1.9	H2
	23,319	359	1,292,060	1,062,906	86.4	1,230,029	348	27,498	20,254	1.6	7
	△ 2,125	△ 5	△ 576	△ 148	0.3	△ 3,615	△ 4	573	△ 835		12
	19,375	353	1,302,047	1,078,666	88.6	1,217,942	382	41,934	20,447	1.7	
	896	3	△ 1,486	2,716	0.4	△ 3,001	△ 4	△ 4,288	△ 235		18
	16,053	458	1,275,415	1,078,666	89.8	1,201,709	331	32,103	17,190	1.4	
	169		5,608	3,718	0.4	△ 1,533	△ 1	△ 1,044	△ 712		19
	16,222	458	1,281,023	1,082,384	90.2	1,200,176	330	31,059	16,478	1.4	
	△ 57	△ 4	△ 63,937	△ 3,153	0.0	△ 3,995	△ 2	△ 145	△ 400	△ 0	20
	16,165	454	1,217,086	1,079,231	90.2	1,196,181	328	30,914	16,078	1.3	
	△ 912	△ 8	△ 8,821	△ 1,250	0.1	△ 3,222	△ 1	△ 222	△ 15		21
	15,253	446	1,208,265	1,077,981	90.4	1,192,959	327	30,692	16,063	1.3	
	△ 409	△ 10	△ 14,032	410	0.2	△ 2,123	△ 3	△ 385	△ 35		22
	14,844	436	1,194,233	1,078,391	90.6	1,190,836	324	30,307	16,028	1.3	
	△ 706	△ 5	△ 272	△ 2,370	0.2	△ 5,013	△ 4	△ 194	△ 172		23
	14,138	431	1,193,961	1,076,021	90.7	1,185,823	320	30,113	15,856	1.3	
	411	3	△ 2,885	△ 3,981	0.2	△ 7,048	△ 13	△ 1,169	△ 434		24
	14,549	434	1,191,076	1,072,040	90.9	1,178,775	307	28,944	15,422	1.3	
	1,224	△ 6	△ 5,297	△ 7,714	0.2	△ 13,780	△ 11	△ 2,045	△ 772	△ 0	25
	15,362	428	1,188,664	1,068,307	91.1	1,172,043	296	28,068	14,650	1.2	
	294	△ 8	△ 2,524	△ 3,248	0.3	△ 7,157	△ 1	△ 134	△ 117	0.1	26
	15,656	420	1,186,140	1,065,059	91.4	1,164,886	295	27,934	14,533	1.3	
	△ 504	1	△ 7,993	△ 4,130		△ 4,363		△ 24	45		27
	15,152	421	1,178,147	1,060,929	91.4	1,160,523	295	27,910	14,578	1.3	
	455	△ 12	△ 5226	△ 5820	0.5	△ 8140	△ 4	△ 171	△ 87		28
	15607	409	1,172,921	1,055,109	91.6	1,152,383	291	27739	14491	1.3	

#### (4) 保健所（保健部）別水道普及状況

番号	保健所 (保健部) 名	上水道			簡易水道 (公営)			簡易水道 (組合営)		
		箇所	計画給水 人口	現在給水 人口	箇所	計画給水 人口	現在給水 人口	箇所	計画給水 人口	現在給水 人口
1	東部保健所	3	175,800	163,241	10	9,842	4,726	2	472	367
2	東部保健所 国東保健部	1	16,300	14,568	1	2,950	1,913	6	1,524	600
3	中部保健所	2	61,300	51,117	7	5,016	2,893	2	310	190
4	中部保健所 由布保健部	2	25,500	23,185	9	8,913	7,114	3	780	419
5	南部保健所	1	53,400	52,192	28	26,277	17,593			
6	豊肥保健所	2	26,400	19,707	16	21,527	17,454	6	1,498	943
7	西部保健所	2	55,200	56,854	54	23,241	15,634	10	1,989	992
8	北部保健所	2	104,400	93,024	34	25,445	14,124	1	270	199
9	北部保健所 豊後高田保健部	1	14,100	11,984	5	1,466	931			
10	大分市保健所	2(1)	471,000	467,239				2	500	299
計		17	1,003,400	953,111	164	124,677	82,382	32	7,343	4,009

( ):他水道事業からの給水箇所数 以下同じ

#### (5) 市町村別水道普及状況 [総括]

区分	上水道			簡易水道 (公営)			簡易水道 (組合営)		
	箇所	計画給水 人口	現在給水 人口	箇所	計画給水 人口	現在給水 人口	箇所	計画給水 人口	現在給水 人口
市(14)	15(1)	968,400	920,860	151	110,206	72,845	22	5,256	2,960
町(3)	2	35,000	32,251	12	11,521	7,624	10	2,087	1,049
村(1)				1	2,950	1,913			
計(18)	17	1,003,400	953,111	164	124,677	82,382	32	7,343	4,009



平成29年3月31日現在

専用水道			計			普及率 (%)	行政区域内総人口	給水施設			普及率 (%)
箇所	計画給水人口	現在給水人口	箇所	計画給水人口	現在給水人口			箇所	計画給水人口	現在給水人口	
					(A)	(A)/(B)	(B)			(C)	(C)/(B)
30	9,196	2,325	45	195,310	170,659	96.0	177,737	38	3,263	2,203	1.2
6	1,575	210	14	22,349	17,291	58.0	29,792	16	1,765	723	2.4
1			12	66,626	54,200	98.0	55,324	26	2,448	1,075	1.9
15	2,585	1,035	29	37,778	31,753	94.1	33,737	30	3,936	949	2.8
3	1,183	151	32	80,860	69,936	99.2	70,506	4	301	138	0.2
16	2,050	1,613	40	51,475	39,717	69.3	57,273	80	7,502	3,794	6.6
36	2,577	1,347	102	83,007	74,827	83.4	89,750	73	6,168	4,140	4.6
29	5,402	1,157	66	135,517	108,504	78.2	138,708	19	1,845	1,083	0.8
2	165	79	8	15,731	12,994	57.6	22,556	2	132	145	0.6
60	12,768	7,960	63(1)	484,268	475,498	99.7	477,000	3	379	241	0.1
198	37,501	15,877	421(1)	1,172,921	1,055,379	91.6	1,152,383	291	27,739	14,491	1.3

平成29年3月31日現在

専用水道			計			普及率 (%)	行政区域内総人口	給水施設			普及率 (%)
箇所	計画給水人口	現在給水人口	箇所	計画給水人口	現在給水人口			箇所	計画給水人口	現在給水人口	
					(A)	(A)/(B)	(B)			(C)	(C)/(B)
181	35,612	14,908	376(1)	1,119,474	1,011,573	92.1	1,097,773	241	23,340	12,048	1.1
17	1,889	969	41	50,497	41,893	79.5	52,697	50	4,399	2,443	4.6
			1	2,950	1,913	100.0	1,913				
198	37,501	15,877	421(1)	1,172,921	1,055,379	91.6	1,152,383	291	27,739	14,491	1.3

(6) 市町村別水道普及状況

番号	市町村名	上水道			簡易水道（公営）			簡易水道（組合営）		
		箇所	計画給水人口	現在給水人口	箇所	計画給水人口	現在給水人口	箇所	計画給水人口	現在給水人口
1	大分市	2(1)	471,000	467,239				2	500	299
2	別府市	1	126,800	118,173	1	158	94			
3	中津市	1	67,800	63,832	16	6,960	3,688	1	270	199
4	日田市	1	45,200	49,333	44	15,070	9,135	1	152	103
5	佐伯市	1	53,400	52,192	28	26,277	17,593			
6	臼杵市	1	43,400	35,260	6	2,916	1,910	1	200	126
7	津久見市	1	17,900	15,857	1	2,100	983	1	110	64
8	竹田市	1	10,700	6,526	10	9,122	6,661	4	1,095	608
9	豊後高田市	1	14,100	11,984	5	1,466	931			
10	杵築市	1	24,000	20,338	7	6,334	3,507	1	222	207
11	宇佐市	1	36,600	29,192	18	18,485	10,436			
12	豊後大野市	1	15,700	13,181	6	12,405	10,793	2	403	335
13	由布市	2	25,500	23,185	9	8,913	7,114	3	780	419
14	国東市	1	16,300	14,568				6	1,524	600
15	姫島村				1	2,950	1,913			
16	日出町	1	25,000	24,730	2	3,350	1,125	1	250	160
17	九重町				4	5,744	4,988	5	917	437
18	玖珠町	1	10,000	7,521	6	2,427	1,511	4	920	452
計	18市町村	17(1)	1,003,400	953,111	164	124,677	82,382	32	7,343	4,009

平成29年3月31日現在

専用水道			計			普及率 (%)	行政区域 内総人口	給水施設			普及率 (%)
箇所	確認時給水 人口	現在給水 人口	箇所	計画給水 人口	現在給水 人口			箇所	計画給水 人口	現在給水 人口	
					(A)	(A)/(B)	(B)			(C)	(C)/(B)
60	12,768	7,960	64(1)	484,268	475,498	99.7	477,000	3	379	241	0.1
19	1,415	779	21	128,373	119,046	99.1	120,091	7	589	543	0.5
19	2,241	268	37	77,271	67,987	81.6	83,363	11	1,025	659	0.8
22	798	470	68	61,220	59,041	90.7	65,101	28	2,391	1,866	2.9
3	1,183	151	32	80,860	69,936	99.2	70,506	4	301	138	0.2
1			9	46,516	37,296	98.2	37,990	22	1,996	922	2.4
			3	20,110	16,904	97.5	17,334	4	452	153	0.9
8	584	325	23	21,501	14,120	65.3	21,611	39	3,643	2,101	9.7
2	165	79	8	15,731	12,994	57.6	22,556	2	132	145	0.6
8	7,671	1,454	17	38,227	25,506	86.2	29,598	26	2,052	1,491	5.0
10	3,161	889	29	58,246	40,517	73.2	55,345	8	820	424	0.8
8	1,466	1,288	17	29,974	25,597	71.8	35,662	41	3,859	1,693	4.7
15	2,585	1,035	29	37,778	31,753	94.1	33,737	30	3,936	949	2.8
6	1,575	210	13	19,399	15,378	55.2	27,879	16	1,765	723	2.6
			1	2,950	1,913	100.0	1,913				
3	110	92	7	28,710	26,107	93.1	28,048	5	622	169	0.6
9	1,179	577	18	7,840	6,002	64.6	9,293	24	2,117	1,275	13.7
5	600	300	16	13,947	9,784	63.7	15,356	21	1,660	999	6.5
198	37,501	15,877	421(1)	1,172,921	1,055,379	91.6	1,152,383	291	27,739	14,491	1.3

## (7) 市町村別供給能力状況

	市町村名	上水道			簡易水道（公営）			簡易水道（組合営）		
		箇所	計画 給水量 (m <sup>3</sup> /日)	現有施設 能力 (m <sup>3</sup> /日)	箇所	計画 給水量 (m <sup>3</sup> /日)	現有施設 能力 (m <sup>3</sup> /日)	箇所	計画 給水量 (m <sup>3</sup> /日)	現有施設 能力 (m <sup>3</sup> /日)
1	大分市	1	196,900	198,431				2	85	91
2	別府市	1	71,500	75,660	1	65	74			
3	中津市	1	34,900	25,650	16	2,348	2,348	1	64	36
4	日田市	1	24,300	24,942	44	6,298	6,298	1	32	32
5	佐伯市	1	29,200	31,225	28	12,411	12,411			
6	臼杵市	1	29,700	29,700	6	1,202	1,249	1	63	63
7	津久見市	1	9,400	9,400	1	560	560	1	18	18
8	竹田市	1	6,000	6,000	10	4,936	4,640	4	250	250
9	豊後高田市	1	7,200	7,200	5	469	469			
10	杵築市	1	11,100	11,100	7	2,465	2,037	1	66	66
11	宇佐市	1	15,300	15,300	18	6,103	6,191			
12	豊後大野市	1	6,800	6,800	6	5,688	6,436	2	161	185
13	由布市	2	17,124	17,124	9	5,727	4,218	3	158	325
14	国東市	1	6,850	8,569				6	366	366
15	姫島村				1	1,600	1,600			
16	日出町	1	15,500	15,500	2	625	625	1	75	75
17	九重町				4	2,201	2,029	5	168	168
18	玖珠町	1	5,600	5,600	6	745	745	4	141	139
計	18市町村	17	487,374	488,201	164	53,443	51,930	32	1,647	1,814

平成29年3月31日現在

専用水道			計			給水施設			合計		
箇所	計画 給水量 (m <sup>3</sup> /日)	現有施設 能力 (m <sup>3</sup> /日)	箇所	計画 給水量 (m <sup>3</sup> /日)	現有施設 能力 (m <sup>3</sup> /日)	箇所	計画 給水量 (m <sup>3</sup> /日)	現有施設 能力 (m <sup>3</sup> /日)	箇所	計画 給水量 (m <sup>3</sup> /日)	現有施設 能力 (m <sup>3</sup> /日)
60	28,655	28,655	63	225,640	227,177	3	75	75	66	225,715	227,252
19	9,123	9,123	21	80,688	84,857	7	676	676	28	81,364	85,533
19	5,567	5,567	37	42,879	33,601	11	350	350	48	43,229	33,951
22	3,153	3,153	68	33,783	34,425	28	723	723	96	34,506	35,148
3	179	179	32	41,790	43,815	4	82	82	36	41,872	43,897
1	131	131	9	31,096	31,143	22	377	377	31	31,473	31,520
			3	9,978	9,978	4	91	91	7	10,069	10,069
8	733	733	23	11,919	11,623	39	708	708	62	12,627	12,331
2	416	416	8	8,085	8,085	2	37	37	10	8,122	8,122
8	1,159	1,159	17	14,790	14,362	26	473	473	43	15,263	14,835
10	989	989	29	22,392	22,480	8	197	197	37	22,589	22,677
8	861	861	17	13,510	14,282	41	713	713	58	14,223	14,995
15	5,180	5,180	29	28,189	26,847	30	737	737	59	28,926	27,584
6	654	654	13	7,870	9,589	16	307	307	29	8,177	9,896
			1	1,600	1,600				1	1,600	1,600
3	1,379	1,379	7	17,579	17,579	5	277	277	12	17,856	17,856
9	819	819	18	3,188	3,016	24	394	394	42	3,582	3,410
5	87	87	16	6,573	6,571	21	352	352	37	6,925	6,923
198	59,085	59,085	411	601,549	601,030	291	6,568	6,568	702	608,117	607,598

## 4 水道施設の現況

### (1) 総括表

水道別		施設数	計画給水人口	現在給水人口	計画1日最大給水量	現有施設能力	原水の種別				
							(箇所)	(人)	(人)	(m <sup>3</sup> /日)	(m <sup>3</sup> /日)
水道事業	上水道	17	1,003,400	953,111	487,374	497,655	表流水	31	深井戸	157	
							湧水	20	浅井戸	39	
							伏流水	4	貯水池	6	
	簡易水道	公営	164	124,677	82,382	53,443	51,930	表流水	52	深井戸	161
								湧水	5	浅井戸	25
		組合営	32	7,343	4,009	1,647	1,814	表流水	4	深井戸	12
								湧水	0	浅井戸	0
	小計	196	132,020	86,391	55,090	53,744	伏流水	3	貯水池	0	
							表流水	4	深井戸	12	
	計	213	1,135,420	1,039,502	542,464	551,399	表流水	87	深井戸	330	
						湧水	25	浅井戸	64		
						伏流水	10	貯水池	16		
専用水道		198	37,501	15,877	59,085	59,085	表流水	9	深井戸	149	
							湧水	22	浅井戸	13	
							伏流水	2			
水道法適用施設		411	1,172,921	1,055,379	601,549	610,484	表流水	96	深井戸	479	
							湧水	47	浅井戸	77	
							伏流水	12	貯水池	16	
給水施設		291	27,739	14,491	6,568	6,568	表流水	16	深井戸	96	
							湧水	165	浅井戸	11	
							伏流水	2	貯水池	0	
合計		702	1,200,660	1,069,870	608,117	617,052	表流水	112	深井戸	575	
							湧水	212	浅井戸	88	
							伏流水	14	貯水池	16	

行政区域内総人口

1,152,383 人

平成29年3月31日現在

浄水施設の種別		実績給水量							普及率		
		年間	有収量	最大給水量		平均給水量		有収率			
				1人1日	1日	1人1日	1日				
(箇所)	(箇所)	(千m <sup>3</sup> )	(千m <sup>3</sup> )	(λ)	(m <sup>3</sup> )	(λ)	(m <sup>3</sup> )	(%)	(%)		
緩速	12	その他	15	115,582	98,596	397	372,994	337	316,650	85.3	82.7
急速	17										
膜ろ	9										
緩速	44	その他	12	11,164	8,732	545	44,920	371	30,586	78.2	7.1
急速	14										
膜ろ	12										
緩速	2	その他	0	405	390	331	1,327	277	1,110	96.3	0.3
急速	0										
膜ろ	0										
緩速	46	その他	12	11,569	9,122	535	46,247	367	31,696	78.8	7.5
急速	14										
膜ろ	12										
緩速	58	その他	12	127,151	107,718	403	419,241	335	348,346	84.7	90.2
急速	31										
膜ろ	21										
緩速	4	その他	64	-	-	-	-	-	-	-	1.4
急速	25										
膜ろ	49										
緩速	62	その他	76	-	-	-	-	-	-	-	91.6
急速	56										
膜ろ	70										
緩速	23	その他	1	-	-	-	-	-	-	-	1.3
急速	2										
膜ろ	1										
緩速	85	その他	77	-	-	-	-	-	-	-	92.8
急速	58										
膜ろ	71										

① 計画及び現況(2-2)

台帳 番号	事業主体名	現					
		実績年間給水量					有収率
		年間計	有効水量	有収水量	有効 無収水量	無効水量	
(千m <sup>3</sup> )	(千m <sup>3</sup> )	(千m <sup>3</sup> )	(千m <sup>3</sup> )	(千m <sup>3</sup> )	(%)		
44-							
1	大分市	50,729	45,811	44,150	1,661	4,918	87.0
2	由布市湯布院町	2,238	1,541	1,457	84	697	65.1
4	別府市	16,133	13,893	13,509	384	2,240	83.7
5	中津市	6,251	5,952	5,742	210	299	91.9
6	日田市	5,070	4,739	4,642	97	331	91.6
7	佐伯市	8,418	7,197	6,906	291	1,221	82.0
8	臼杵市	3,973	3,330	3,294	36	643	82.9
10	津久見市	2,394	2,042	2,028	14	352	84.7
11	竹田市	1,221	883	877	6	338	71.8
12	豊後高田市	1,693	1,545	1,494	51	148	88.2
13	杵築市	2,781	2,391	2,388	3	390	85.9
15	豊後大野市	1,828	1,536	1,536	0	292	84.0
16	日出町	3,541	2,935	2,857	78	606	80.7
17	玖珠町	1,166	1,036	990	46	130	84.9
19	宇佐市	3,926	3,385	3,385	0	541	86.2
20	由布市挾間町	2,068	1,745	1,673	72	323	80.9
22	国東市	2,152	2,152	1,668	484	0	77.5
合計	17事業	115,582	102,113	98,596	3,517	13,469	85.3



平成29年3月31日現在

況						備 考
施設能力 (m <sup>3</sup> /日)	実績最大給水量		実績平均給水量		職員数 (人)	
	1 日 (m <sup>3</sup> /日)	1 人 1 日 (l)	1 日 (m <sup>3</sup> /日)	1 人 1 日 (l)		
198,431	152,779	327	138,984	297	225	
8,524	8,400	1,180	6,132	861	7	
74,940	54,745	463	44,208	374	69	
25,650	19,272	302	17,126	268	23	
24,942	16,296	330	13,890	282	17	
43,118	28,617	548	23,063	442	29	
29,700	16,363	464	10,885	309	8	
9,400	8,180	516	6,559	414	10	
6,000	3,928	602	3,345	513	7	
7,200	5,467	456	4,638	387	3	
11,100	9,569	470	7,598	374	14	
6,800	5,942	451	5,008	380	3	
15,500	11,064	447	9,701	392	9	
5,600	5,600	745	3,195	425	7	
15,300	12,734	436	10,756	368	13	
8,600	6,828	425	5,666	353	9	
6,850	7,210	495	5,896	405	9	
497,655	372,994	391	316,650	332	462	

## (2) 上 水 道

### ① 計 画 及 び 現 況 (2-1)

台帳 番号	事 業 主 体 名	事 業 名	基 本 計 画						
			認 可 年 月 日	着 工 年 月	竣 工 年 月	目 標 年 度	計 画 給 水 人 口 (人)	最 大 給 水 量	
								1 人 1 日 (ℓ)	1 日 (m <sup>3</sup> )
44-									
1	大 分 市	4拡(4変更)	H20.11.17	H20.11	H31.3	H30	471,000	418	196,900
2	由布市湯布院町	1拡	H21.9.30	H22.4	H24.3	H30	9,000	947	8,524
4	別 府 市	7拡(3変更)	H15.9.29	H16.4	H30.3	H29	126,800	564	71,500
5	中 津 市	5拡(2変更)	H19.2.19	H9.10	H24.3	H28	67,800	515	34,900
6	日 田 市	6拡	H25.3.7	H25.4	H27.3	H38	45,200	538	24,300
7	佐 伯 市	7拡(3変更)	H26.3.28			H30	53,400	547	29,200
8	臼 杵 市	合併創設	H27.4.14	H17.1	H17.1	H18	43,400	684	29,700
10	津 久 見 市	5拡	H24.3.21	H24.4	H27.3	H37	17,900	525	9,400
11	竹 田 市	8拡	H10.6.8	H10.7	H20.3	H19	10,700	561	6,000
12	豊 後 高 田 市	9拡	H26.11.21	H22.4	H29.3	H32	14,100	511	7,200
13	杵 築 市	合併創設	H17.10.1	H17.10	H17.10	H18	24,000	463	11,100
15	豊 後 大 野 市	1変更	H24.3.7	H24.4	H32.3	H31	15,700	433	6,800
16	日 出 町	5拡	H8.7.8	H8.9	H11.3	H17	25,000	620	15,500
17	玖 珠 町	2拡	H6.11.9	H6.11	H19.3	H19	10,000	560	5,600
19	宇 佐 市	創設	H19.3.16	H19.4	H29.3	H28	36,600	418	15,300
20	由布市挾間町	創設(5変更)	H12.1.7	H12.4	H13.3	H14	16,500 (1260)	521	8,600
22	国 東 市	合併創設	H28.3.8				16,300	420	6,850
合計	17事業	-	-	-	-	-	1,003,400	511	487,374

平成29年3月31日現在

現 況										備 考	
給 水 区 域 内 現 在 人 口 (人)	現 給 人 在 水 口 (人)	原 水 の 種 別 ・ 取 水 率 (取 水 率 : 実 績 年 間 取 水 量 ベー ス)						浄 水 施 設 の 種 類	水 道 料 金		
		種 別	か 所	取 水 率	種 別	か 所	取 水 率		年 間 収 入 (給 水 収 益) (千 円)		10m3 当 り (円)
				(%)			(%)				
475,571	467,239	貯 表 湧	1 6	0.0 97.4 0.0	浅 深 伏	9 1	2.6 0.0 0.0	急 3 膜 3 紫 1	9,254,538	1,339	古国府、荏/隈、横尾 浄水場(活性炭投入設備有)
8,228	7,121	貯 表 湧		0.0 0.0 100.0	浅 深 伏		0.0 0.0 0.0	紫 3	149,753	920	
119,158	118,173	貯 表 湧	2 4 3	5.4 78.3 5.5	浅 深 伏	9	0.0 10.8 0.0	急 2 緩 1 膜 2	2,178,584	1,309	
69,540	63,832	貯 表 湧	1 2 5	0.0 92.2 0.0	浅 深 伏	1 20 1	0.0 0.0 7.8	急 2 緩 4	1,157,514	1,613	
52,650	49,333	貯 表 湧	1	36.5 0.0 0.0	浅 深 伏	7 1	0.0 29.2 34.1	急 2 紫 2	750,093	1,410	
52,359	52,192	貯 表 湧	7 1	0.0 1.2 0.1	浅 深 伏	11 20 2	18.8 79.2 0.7	緩8 急1 紫1 膜1 除鉄マ1	867,110	1,260	
36,468	35,260	貯 表 湧	1 2	0.0 15.6 0.0	浅 深 伏	12 6	70.9 13.5 0.0	緩 1 膜 1	642,157	1,303	
16,192	15,857	貯 表 湧	3	0.0 9.2 0.0	浅 深 伏	1 7	11.0 79.8 0.0	緩 2	301,683	1,240	
6,798	6,526	貯 表 湧	2	0.0 0.0 87.6	浅 深 伏	1	0.0 12.4 0.0		159,379	1,674	
13,112	11,984	貯 表 湧		0.0 0.0 0.0	浅 深 伏	4 15	39.6 60.4 0.0	紫 1	194,323	1,080	
20,662	20,338	貯 表 湧	1 2	0.0 71.5 7.1	浅 深 伏	7	0.0 21.4 0.0	急 1	365,887	1,590	
16,013	13,181	貯 表 湧	2 1	0.0 100.0 0.0	浅 深 伏	3	0.0 0.0 0.0	緩 1	239,102	1,520	
25,836	24,730	貯 表 湧	1	0.0 0.0 44.9	浅 深 伏	12	0.0 55.1 0.0	除鉄 1 除マ 1	349,389	1,026	
9,163	7,521	貯 表 湧	2 2	0.0 92.0 0.0	浅 深 伏	5	0.0 8.0 0.0	緩 1	154,988	1,404	
37,918	29,192	貯 表 湧	1	0.0 100.0 0.0	浅 深 伏		0.0 0.0 0.0	膜 1	526,250	1,560	
16,095 (902)	16,064 (902)	貯 表 湧	1	0.0 100.0 0.0	浅 深 伏		0.0 0.0 0.0	急 1	265,166	1,300	活性炭投入設備 ( )内は、大分市 給水分(内数)
17,727	14,568	貯 表 湧		0.0 0.0 0.0	浅 深 伏	1 44	0.0 100.0 0.0	除鉄除マ 6	258,918	1,500	
993,490	953,111	貯 表 湧	6 31 20	2.3 70.0 5.2	浅 深 伏 計	39 157 4 257	6.3 14.2 2.0 100.0	急12 緩 17 膜 9 その他 15	17,814,834		県総人口 1,152,383 上水道の普及率 82.7%

② 取水量調

台帳 番号	事業主体名	ダ ム		表 流 水		湧 水		浅 井 戸	
		取水量 (m <sup>3</sup> /日)	取水率 (%)	取水量 (m <sup>3</sup> /日)	取水率 (%)	取水量 (m <sup>3</sup> /日)	取水率 (%)	取水量 (m <sup>3</sup> /日)	取水率 (%)
44-	大 分 市	35,000	16.6	169,231	80.4			5,250	2.5
				136,775	97.4			3,668	2.6
2	由布市湯布院町					8,524	100.0		
						6,132	100.0		
4	別 府 市	6,406	8.3	55,180	71.9	6,560	8.5		
		2,427	5.4	35,452	78.3	2,559	5.5		
5	中 津 市	10,000	27.4	19,000	52.1				
				16,151	92.2				
6	日 田 市	8,600	33.1						
		5,093	36.5						
7	佐 伯 市			477	1.1	31	0.1	8,693	20.1
				288	1.2	27	0.1	4,321	18.8
8	臼 杵 市	2,410	6.8	2,490	7.0			24,458	68.6
				2,132	15.6			9,704	70.9
10	津 久 見 市			201	2.1			1,900	20.0
				668	9.2			797	11.0
11	竹 田 市					5,400	90.0		
						3,030	87.6		
12	豊 後 高 田 市							3,000	41.7
								1,838	39.6
13	杵 築 市			6,640	57.1	1,050	9.0		
				6,173	71.5	616	7.1		
15	豊 後 大 野 市			5,500	79.8				
				5,395	100.0				
16	日 出 町					2,700	17.4		
						4,353	44.9		
17	玖 珠 町			2,160	36.2	1,500	25.2		
				3,485	92.0				
19	宇 佐 市			16,106	100.0				
				11,627	100.0				
20	由布市挾間町			9,072	100.0				
				6,633	100.0				
22	国 東 市								
合 計		62,416		286,057		25,765		43,301	
		7,521	2.3	224,778	70.0	16,718	5.2	20,329	6.3

(上欄:計画値「日最大」、下欄:実績値「日平均」)

深井戸		伏流水		合計		水利権取得水量 (計画取水量ベース) (m <sup>3</sup> /日)
取水量 (m <sup>3</sup> /日)	取水率 (%)	取水量 (m <sup>3</sup> /日)	取水率 (%)	取水量 (m <sup>3</sup> /日)	取水率 (%)	
950	0.5			210,431	100.0	
				140,444	100.0	大野川60,000
				8,524	100.0	
				6,132	100.0	
8,650	11.3			76,796	100.0	大分川51,840、乙原川4,406、鮎返ダム2,000
4,874	10.8			45,312	100.0	境川3,090、春木川250
		7,500	20.5	36,500	100.0	山国川「三口(表)」19,000、「宮永(伏)」7,500、
		1,367	7.8	17,518	100.0	「中津大堰(ダム)」10,000
1,366	5.3	16,000	61.6	25,966	100.0	筑後川「上野(ダム)」8,600、
4,079	29.2	4,775	34.1	13,948	100.0	筑後川「竹田(伏)」15,000
33,759	78.2	220	0.5	43,180	100.0	
18,274	79.2	153	0.7	23,063	100.0	
6,282	17.6			35,640	100.0	野津川(「竹下」2,490、野津川「蕨野」2,419)
1,847	13.5			13,682	100.0	
7,401	77.9			9,502	100.0	
5,808	79.8			7,274	100.0	
600	10.0			6,000	100.0	玉来川(表)5,443
430	12.4			3,460	100.0	
4,200	58.3			7,200	100.0	
2,800	60.4			4,638	100.0	
3,950	33.9			11,640	100.0	八坂川(表)8,640
1,847	21.4			8,636	100.0	
1,396	20.2			6,896	100.0	大野川(表)5,530
				5,395	100.0	
12,800	82.6			15,500	100.0	
5,348	55.1			9,701	100.0	
2,300	38.6			5,960	100.0	玖珠川(表)1,470、西田川(表)2,160
304	8.0			3,789	100.0	(玖珠川、西田川の合計で2,160)
				16,106	100.0	駅館川(表)16,105
				11,627	100.0	
				9,072	100.0	大分川(表)9,072
				6,633	100.0	
8,569	100.0			8,569	100.0	
6,748	100.0			6,748	100.0	
83,654		23,720		524,913		
45,611	14.2	6,296	2.0	321,252	100.0	

### (3)簡易水道

#### ①-1 給水開始・認可年月日及び給水人口

事業 番号	簡易水道名称		経営 主体 種別	給水開始				認可				主構造物		
				年月日				年月日						
				元号	年	月	日	元号	年	月	日	元号	年	月
合計			—	—	—	—	—	—	—	—	—	—	—	—
1	大分市	森ノ木	民営	昭和	61	5	29	昭和	61	5	29	昭和	61	5
2	大分市	上竹中	民営	昭和	61	2	22	昭和	61	2	22	昭和	61	2
	<b>大分市</b>	<b>計 2 事業</b>												
3	別府市	天間・城島	市営	平成	21	1	1	平成	20	3	25	平成	6	8
	<b>別府市</b>	<b>計 1 事業</b>												
4	中津市	土田地区	市営	昭和	61	4	4	平成	12	1	7	昭和	57	9
5	中津市	臼木住宅	市営	昭和	61	4	25	昭和	61	4	25	昭和	58	10
6	中津市	成恒住宅	市営	昭和	61	4	25	昭和	61	4	25	平成	13	3
7	中津市	アメニティかみまくさ	市営	平成	10	4	1	平成	9	10	21	平成	16	3
8	中津市	下田口	民営	昭和	53	5	10	平成	1	10	7	昭和	61	4
9	中津市	樋田	市営	平成	3	4	1	平成	4	12	14	昭和	48	12
10	中津市	上曾木	市営	平成	2	4	1	昭和	63	12	24	昭和	55	3
11	中津市	下曾木	市営	平成	6	4	1	平成	13	2	9	平成	9	10
12	中津市	平田地区	市営	昭和	55	9	1	平成	12	2	12	昭和	53	5
13	中津市	百谷地区	市営	昭和	59	4	30	昭和	58	9	30	平成	3	3
14	中津市	島地区	市営	昭和	63	4	11	平成	16	3	1	平成	1	7
15	中津市	嶋良・山移地区統合	市営	昭和	63	4	11	平成	18	3	13	平成	6	11
16	中津市	山浦地区	市営	平成	6	5	1	平成	5	4	12	昭和	55	7
17	中津市	柿坂地区	市営	平成	1	1	23	昭和	63	10	12	昭和	59	3
18	中津市	守実	市営	平成	13	5	1	平成	21	4	17	昭和	63	1
19	中津市	草本・小屋川	市営	昭和	31	4	1	平成	15	3	31	昭和	62	8
20	中津市	槻木	市営	平成	9	1	24	平成	18	3	13	平成	6	1
	<b>中津市</b>	<b>計 17 事業</b>												
21	日田市	石松地区	市営	平成	3	5	1	平成	22	2	25	昭和	63	10
22	日田市	関地区	市営	平成	10	5	20	平成	21	4	24	平成	3	3
23	日田市	尾当地区	市営	平成	13	4	20	平成	12	2	2	昭和	31	3
24	日田市	北友田地区	市営	昭和	53	4	1	平成	22	2	25	平成	8	3
25	日田市	杷木山地区	市営	昭和	57	4	1	平成	27	5	8	平成	3	3
26	日田市	川崎地区	市営	昭和	58	3	1	平成	27	5	8	平成	9	3
27	日田市	祝原地区	市営	昭和	59	4	1	平成	27	5	8	平成	12	2
28	日田市	元宮地区	市営	昭和	59	2	23	平成	22	2	25	昭和	56	3
29	日田市	串川二丁目地区	市営	昭和	63	5	1	昭和	62	3	30	昭和	53	3
30	日田市	日の本地区	市営	平成	5	5	20	平成	4	4	13	昭和	55	3
31	日田市	荒平地区	市営	平成	6	4	1	平成	5	4	13	昭和	57	4
32	日田市	北部地区	市営	平成	8	4	20	平成	22	2	25	昭和	58	3
33	日田市	八幡地区	市営	平成	10	2	15	平成	8	3	25	昭和	58	12
34	日田市	山田地区	市営	平成	11	4	1	平成	10	3	31	昭和	58	12
35	日田市	緑町地区	市営	平成	13	6	5	平成	12	1	31	昭和	63	3
36	日田市	殿町地区	市営	平成	16	5	25	平成	15	3	31	平成	5	1
37	日田市	大野本村地区	市営	平成	4	5	1	平成	3	3	12	平成	6	3
38	日田市	出野星払地区	市営	平成	6	6	1	平成	20	3	25	平成	7	5

竣工年月						給水区域面積 (km <sup>2</sup> )	計画給水人口 (人)	給水区域内人口 (人)	現在給水人口 (人)	事業 番号
主機械等			主管路							
元号	年	月	元号	年	月					
—	—	—	—	—	—	943.3	132,020	101,450	86,391	合計
昭和	61	5	昭和	61	5	0.3	190	114	114	1
昭和	61	2	昭和	61	2	0.5	310	185	185	2
						<b>0.8</b>	<b>500</b>	<b>299</b>	<b>299</b>	
平成	6	8	平成	6	8	0.3	158	94	94	3
						<b>0.3</b>	<b>158</b>	<b>94</b>	<b>94</b>	
昭和	57	9	昭和	57	9	1.4	300	217	191	4
昭和	58	10	昭和	58	10	0.1	120	16	16	5
平成	13	3	平成	13	3	0.1	180	114	114	6
平成	16	3	平成	18	3	0.2	120	121	121	7
昭和	61	4	昭和	61	4	1.5	270	288	199	8
昭和	48	12	昭和	48	12	0.2	338	241	172	9
昭和	55	3	昭和	55	3	0.1	132	114	95	10
平成	9	10	平成	9	10	0.1	1,356	129	99	11
昭和	53	5	昭和	53	5	1.8	1,175	826	787	12
平成	3	3	平成	3	3	0.4	125	48	48	13
平成	1	7	平成	1	7	0.2	114	63	60	14
平成	6	11	平成	6	11	0.8	422	314	256	15
昭和	55	7	昭和	55	7	0.1	121	66	63	16
昭和	59	3	昭和	59	3	0.2	343	180	178	17
昭和	63	1	昭和	63	1	4.4	1,590	1,369	1,140	18
昭和	62	8	昭和	62	8	1.8	370	304	257	19
平成	6	1	平成	6	1	2.5	154	99	91	20
						<b>15.9</b>	<b>7,230</b>	<b>4,509</b>	<b>3,887</b>	
昭和	63	10	昭和	63	10	0.2	560	560	329	21
平成	3	3	平成	3	3	0.1	328	328	204	22
昭和	31	3	昭和	31	3	0.1	145	145	90	23
平成	8	3	平成	8	3	0.2	300	300	209	24
平成	3	3	平成	3	3	0.1	125	125	92	25
平成	9	3	平成	9	3	0.1	200	200	80	26
平成	12	2	平成	12	2	0.1	114	114	64	27
昭和	56	3	昭和	56	3	0.1	150	150	115	28
昭和	53	3	昭和	53	3	0.2	120	120	56	29
昭和	55	3	昭和	55	3	1.5	207	207	104	30
昭和	57	4	昭和	57	4	0.2	124	124	76	31
昭和	58	3	昭和	58	3	1.6	1,210	1,210	1,014	32
昭和	58	12	昭和	58	12	0.2	170	170	64	33
昭和	58	12	昭和	58	12	0.2	324	324	185	34
昭和	63	3	昭和	63	3	0.5	300	300	115	35
平成	5	1	平成	5	1	0.2	103	103	60	36
平成	6	3	平成	6	3	0.4	250	250	118	37
平成	7	5	平成	7	5	0.3	170	170	99	38

### (3)簡易水道

#### ①-2 給水開始・認可年月日及び給水人口

事業 番号	簡易水道名称		経営 主体 種別	給水開始				認可				主構造物		
				年月日				年月日						
				元号	年	月	日	元号	年	月	日	元号	年	月
合計			—	—	—	—	—	—	—	—	—	—	—	—
39	日田市	赤石	市営	平成	8	7	1	平成	5	12	17	平成	9	3
40	日田市	浦方地区	市営	平成	13	6	1	平成	12	1	20	平成	9	2
41	日田市	下方地区	市営	平成	13	5	1	平成	13	3	29	平成	11	2
42	日田市	鯛生地区	市営	平成	2	6	1	平成	28	4	26	平成	13	3
43	日田市	市ノ瀬地区	市営	平成	8	7	1	平成	7	3	30	平成	16	3
44	日田市	栃野地区	市営	平成	23	4	22	平成	22	3	31	平成	5	3
45	日田市	野田地区	市営	平成	14	7	1	平成	13	3	23	平成	6	3
46	日田市	都留・川原地区	市営	昭和	57	4	1	平成	12	1	26	平成	8	3
47	日田市	葉迫・畑中地区	市営	昭和	55	4	1	平成	13	3	29	平成	13	3
48	日田市	小平・小川原地区	市営	昭和	62	4	1	平成	16	3	31	平成	14	3
49	日田市	雉谷地区	市営	平成	6	6	1	平成	15	3	31	平成	2	3
50	日田市	浦地区	市営	平成	7	5	15	平成	6	3	28	平成	8	3
51	日田市	笹野地区	市営	平成	6	6	1	平成	5	4	30	平成	10	3
52	日田市	若林・片仁田地区	市営	平成	8	5	1	平成	6	3	28	平成	14	3
53	日田市	白草地区	市営	平成	12	7	1	平成	10	12	28	昭和	56	3
54	日田市	中央	市営	昭和	49	4	1	平成	25	2	22	昭和	55	3
55	日田市	鎌手・小五馬	市営	昭和	49	10	1	平成	13	3	29	昭和	62	3
56	日田市	天ヶ瀬	市営	昭和	59	4	1	平成	13	3	29	平成	5	3
57	日田市	高塚	市営	昭和	59	4	1	平成	58	4	29	平成	7	3
58	日田市	女子畑地区	市営	昭和	59	9	1	平成	17	3	4	平成	6	3
59	日田市	中川	市営	平成	5	3	1	平成	12	1	19	平成	8	3
60	日田市	本城1	市営	平成	6	5	1	平成	5	3	30	平成	11	3
61	日田市	五馬本村	市営	平成	10	5	1	平成	16	1	23	平成	11	3
62	日田市	近原・見折谷	市営	平成	11	3	31	平成	13	3	29	昭和	46	3
63	日田市	合田	市営	平成	15	4	3	平成	27	12	14	昭和	53	3
64	日田市	尾戸・宮園	市営	平成	17	2	1	平成	16	12	13	昭和	59	3
65	日田市	出口3番組	民営	昭和	60	4	1	昭和	60	3	30	昭和	59	3
	日田市	<b>計 45 事業</b>												
66	佐伯市	上浦長田	市営	昭和	34	4	1	平成	22	3	30	平成	3	3
67	佐伯市	上浦夏井	市営	昭和	61	6	25	平成	22	3	30	平成	6	3
68	佐伯市	上浦浅海井	市営	昭和	53	3	30	平成	22	3	30	平成	10	4
69	佐伯市	宇目小野市	市営	昭和	62	4	1	平成	17	3	3	平成	11	3
70	佐伯市	宇目大原	市営	昭和	56	8	1	平成	17	3	3	平成	15	3
71	佐伯市	宇目上津小野	市営	平成	4	4	1	平成	17	3	3	平成	7	3
72	佐伯市	宇目田原	市営	平成	7	2	1	平成	17	3	3	昭和	34	3
73	佐伯市	宇目重岡	市営	平成	9	7	1	平成	17	3	3	昭和	60	6
74	佐伯市	宇目東部	市営	平成	15	4	1	平成	17	3	3	昭和	31	3
75	佐伯市	直川中央	市営	平成	15	4	1	平成	17	3	3	昭和	62	3
76	佐伯市	直川川原木	市営	平成	4	4	2	平成	17	3	3	昭和	55	3



竣工年月						給水区域面積 (km <sup>2</sup> )	計画給水人口 (人)	給水区域内人口 (人)	現在給水人口 (人)	事業 番号
主機械等			主管路							
元号	年	月	元号	年	月					
—	—	—	—	—	—	943.3	132,020	101,450	86,391	合計
平成	3	3	平成	9	3	2.0	490	490	260	39
平成	9	2	平成	9	2	0.2	180	180	106	40
平成	11	2	平成	11	2	0.2	187	187	99	41
平成	13	3	平成	13	3	0.4	150	150	46	42
平成	16	3	平成	16	3	2.0	110	110	36	43
平成	5	3	平成	5	3	11.6	620	620	479	44
平成	6	3	平成	6	3	0.3	140	140	79	45
平成	8	3	平成	8	3	2.3	340	340	176	46
平成	13	3	平成	13	3	0.8	120	120	44	47
平成	14	3	平成	14	3	1.3	235	235	161	48
平成	2	3	平成	2	3	3.5	260	260	140	49
平成	8	3	平成	8	3	0.2	110	110	26	50
平成	10	3	平成	10	3	0.5	150	150	12	51
平成	14	3	平成	14	3	1.0	115	115	56	52
昭和	56	3	昭和	56	3	0.9	122	122	55	53
昭和	55	3	昭和	55	3	10.4	2,070	2,070	1,782	54
昭和	62	3	昭和	62	3	0.8	420	420	243	55
平成	5	3	平成	5	3	0.4	1,500	1,500	414	56
平成	7	3	平成	7	3	0.2	200	200	123	57
平成	6	3	平成	6	3	2.8	959	959	740	58
平成	8	3	平成	8	3	0.3	585	585	267	59
平成	11	3	平成	11	3	0.3	200	200	84	60
平成	11	3	平成	11	3	0.2	365	365	191	61
昭和	46	3	昭和	46	3	0.2	220	220	176	62
昭和	53	3	昭和	53	3	0.1	190	190	173	63
昭和	59	3	昭和	59	3	12.6	132	132	93	64
昭和	59	3	昭和	59	3	0.2	152	152	103	65
						<b>62.0</b>	<b>15,222</b>	<b>15,222</b>	<b>9,238</b>	
平成	3	3	平成	3	3	0.1	180	117	117	66
平成	6	3	平成	6	3	0.2	283	213	213	67
平成	10	4	平成	10	4	1.1	2,600	1,082	1,082	68
平成	11	3	平成	11	3	1.4	1,050	651	648	69
平成	15	3	平成	15	3	0.5	250	172	172	70
平成	7	3	平成	7	3	1.2	160	92	92	71
昭和	34	3	昭和	34	3	5.5	360	221	203	72
昭和	60	6	昭和	60	6	4.6	540	342	336	73
昭和	31	3	昭和	31	3	5.2	1,400	1,042	1,000	74
昭和	62	3	昭和	62	3	4.1	1,984	1,566	1,540	75
昭和	55	3	昭和	55	3	3.9	916	506	500	76

### (3)簡易水道

#### ①-3 給水開始・認可年月日及び給水人口

事業 番号	簡易水道名称		経営 主体 種別	給水開始				認可				主構造物		
				年月日				年月日						
				元号	年	月	日	元号	年	月	日	元号	年	月
合計			—	—	—	—	—	—	—	—	—	—	—	—
77	佐伯市	鶴見中央	市営	昭和	57	3	1	平成	17	3	3	平成	4	3
78	佐伯市	鶴見中越浦	市営	昭和	62	6	1	平成	17	3	3	平成	6	3
79	佐伯市	鶴見梶寄浦	市営	昭和	60	7	1	平成	17	3	3	平成	9	3
80	佐伯市	米水津浦代小浦竹野浦	市営	昭和	60	4	1	平成	18	3	14	平成	15	3
81	佐伯市	米水津色利宮野浦	市営	昭和	61	4	1	平成	17	3	3	昭和	60	3
82	佐伯市	蒲江	市営	昭和	30	4	1	平成	17	3	3	平成	4	3
83	佐伯市	蒲江畑野浦	市営	昭和	37	2	28	平成	17	3	3	平成	11	4
84	佐伯市	蒲江丸市尾	市営	昭和	38	1	31	平成	17	3	3	昭和	59	3
85	佐伯市	蒲江森崎	市営	平成	13	4	1	平成	17	3	3	昭和	60	6
86	佐伯市	蒲江楠本	市営	昭和	59	1	31	平成	17	3	3	昭和	37	12
87	佐伯市	蒲江猪串	市営	平成	1	4	1	平成	17	3	3	昭和	54	3
88	佐伯市	蒲江尾浦	市営	平成	10	4	1	平成	17	3	3	昭和	60	3
89	佐伯市	蒲江葛原	市営	平成	16	4	1	平成	17	3	3	昭和	61	3
90	佐伯市	蒲江波当津	市営	平成	17	4	10	平成	17	3	3	平成	8	3
91	佐伯市	蒲江下入津	市営	平成	22	4	1	平成	19	3	22	昭和	37	2
92	佐伯市	上浦蒲戸福泊	市営	平成	23	4	1	平成	28	2	8	平成	11	3
93	佐伯市	鶴見大島丹賀浦	市営	平成	27	3	31	平成	27	3	23	平成	13	3
	佐伯市	<b>計 28 事業</b>												
94	臼杵市	上北	市営	平成	26	8	1	平成	21	5	8	昭和	58	12
95	臼杵市	高山	市営	昭和	62	2	1	平成	17	1	4	平成	1	2
96	臼杵市	武山	市営	平成	8	12	1	平成	17	1	4	平成	10	3
97	臼杵市	東神野	市営	平成	13	8	1	平成	17	1	4	昭和	37	9
98	臼杵市	中臼杵	市営	平成	17	7	1	平成	17	1	4	昭和	39	7
99	臼杵市	乙見	民営	平成	9	3	31	平成	13	12	10	平成	9	3
100	臼杵市	南野津	市営	平成	5	4	20	平成	17	1	4	平成	17	3
	臼杵市	<b>計 7 事業</b>												
101	津久見市	保戸島・四浦東地区	市営	昭和	35	3	1	昭和	15	3	31	昭和	35	3
102	津久見市	平岩	民営	昭和	39	6	1	昭和	60	3	30	昭和	61	1
	津久見市	<b>計 2 事業</b>												
103	竹田市	泉水	市営	昭和	55	7	31	昭和	54	11	10	平成	8	3
104	竹田市	妙見瀬ノ口	市営	昭和	56	6	1	昭和	55	9	2	平成	13	3
105	竹田市	下片ヶ瀬	市営	昭和	57	4	1	昭和	56	8	18	平成	17	3
106	竹田市	戸上	市営	平成	6	6	1	平成	3	8	20	平成	9	3
107	竹田市	松本	市営	昭和	33	12	26	平成	10	3	31	平成	4	12
108	竹田市	倉木	民営	昭和	1	9	7	昭和	63	3	3	平成	5	3
109	竹田市	菅生	民営	昭和	44	10	28	昭和	55	4	12	平成	10	12
110	竹田市	城原	民営	昭和	45	10	12	昭和	56	1	29	昭和	51	9
111	竹田市	荻	市営	昭和	28	4	1	平成	13	3	29	昭和	44	9
112	竹田市	久住	市営	昭和	62	4	17	昭和	61	5	16	昭和	45	10
113	竹田市	都野	市営	平成	3	4	1	平成	10	3	31	平成	11	3
114	竹田市	白丹	市営	平成	8	4	15	平成	5	3	15	昭和	62	3

竣工年月						給水区域面積 (km <sup>2</sup> )	計画給水人口 (人)	給水区域内人口 (人)	現在給水人口 (人)	事業 番号
主機械等			主管路							
元号	年	月	元号	年	月					
—	—	—	—	—	—	943.3	132,020	101,450	86,391	合計
平成	4	3	平成	4	3	2.2	3,600	2,501	2,497	77
平成	6	3	平成	6	3	0.7	240	124	124	78
平成	3	3	平成	9	3	0.1	450	162	162	79
平成	15	3	平成	15	3	1.2	1,140	988	986	80
昭和	60	3	昭和	60	3	1.1	1,480	865	865	81
平成	4	3	平成	4	3	2.9	2,846	2,162	2,153	82
平成	11	4	平成	11	4	1.3	1,700	1,053	1,053	83
昭和	59	3	昭和	59	3	1.0	550	372	372	84
昭和	60	6	昭和	60	6	1.1	670	515	513	85
昭和	37	12	昭和	37	12	0.7	680	399	399	86
昭和	54	3	昭和	54	3	0.6	421	359	359	87
昭和	60	3	昭和	60	3	0.2	470	294	294	88
昭和	61	3	昭和	61	3	0.5	193	163	163	89
平成	8	3	平成	8	3	0.4	175	119	118	90
昭和	37	2	昭和	37	2	1.3	1,433	1,251	1,235	91
平成	11	3	平成	11	3	0.4	320	238	238	92
平成	13	3	平成	13	3	0.3	186	160	159	93
						<b>43.8</b>	<b>26,277</b>	<b>17,729</b>	<b>17,593</b>	
昭和	58	12	昭和	58	12	1.0	250	219	159	94
平成	1	2	平成	1	2	210.0	280	219	159	95
平成	10	3	平成	10	3	0.3	186	88	88	96
昭和	37	9	昭和	37	9	1.9	150	73	73	97
昭和	39	7	昭和	39	7	5.2	850	655	655	98
平成	9	3	平成	9	3	0.1	200	126	126	99
平成	17	3	平成	17	3	1.2	1,200	776	776	100
						<b>219.7</b>	<b>3,116</b>	<b>2,156</b>	<b>2,036</b>	
平成	10	12	昭和	35	3	1.3	2,100	983	983	101
昭和	61	1	昭和	61	1	0.3	110	64	64	102
						<b>1.6</b>	<b>2,210</b>	<b>1,047</b>	<b>1,047</b>	
平成	8	3	平成	8	3	0.5	212	162	136	103
平成	13	3	平成	13	3	2.0	370	220	181	104
平成	17	3	平成	17	3	1.0	210	183	105	105
平成	9	3	平成	9	3	0.8	124	85	81	106
平成	4	12	平成	4	12	1.0	546	516	411	107
平成	5	3	平成	5	3	0.6	175	154	99	108
平成	10	12	平成	10	12	1.9	510	338	338	109
昭和	51	9	昭和	51	9	0.3	250	187	105	110
昭和	39	6	昭和	36	6	25.1	3,900	2,934	2,908	111
昭和	55	3	昭和	55	3	5.7	1,360	1,402	957	112
昭和	56	3	昭和	56	3	6.5	900	897	807	113
昭和	57	3	昭和	57	3	1.2	200	372	193	114

### (3)簡易水道

#### ①-4 給水開始・認可年月日及び給水人口

事業 番号	簡易水道名称		経営 主体 種別	給水開始				認可				主構造物		
				年月日				年月日						
				元号	年	月	日	元号	年	月	日	元号	年	月
合計			—	—	—	—	—	—	—	—	—	—	—	—
115	竹田市	直入中央	市営	平成	8	12	2	平成	7	3	30	平成	3	3
116	竹田市	神堤水道組合	民営	昭和	55	3	31	昭和	55	3	31	平成	8	3
	<b>竹田市</b>	<b>計 14 事業</b>												
117	豊後高田市	田染地区	市営	平成	15	3	20	平成	14	3	27	昭和	51	9
118	豊後高田市	大村団地	市営	平成	7	4	1	平成	6	3	29	昭和	44	9
119	豊後高田市	徳久保団地	市営	平成	7	4	1	平成	6	3	29	昭和	45	10
120	豊後高田市	松津地区	市営	平成	12	8	15	平成	10	7	31	平成	11	3
121	豊後高田市	見目地区	市営	平成	12	4	24	平成	22	3	31	昭和	62	3
	<b>豊後高田市</b>	<b>計 5 事業</b>												
122	杵築市	俣水	市営	平成	16	7	1	平成	17	10	1	平成	3	3
123	杵築市	相原	市営	昭和	54	4	1	平成	17	10	1	平成	8	3
124	杵築市	豊洋	市営	平成	2	9	1	平成	17	10	1	平成	3	3
125	杵築市	守江	市営	昭和	30	8	1	平成	17	10	1	昭和	55	3
126	杵築市	池の頭	民営	昭和	56	8	30	昭和	56	8	8	平成	7	3
127	杵築市	山浦	市営	昭和	55	4	1	平成	17	10	1	平成	7	3
128	杵築市	久木野尾	市営	昭和	54	4	1	平成	17	10	1	平成	7	3
129	杵築市	向野	市営	昭和	61	4	1	平成	17	10	1	平成	10	7
	<b>杵築市</b>	<b>計 8 事業</b>												
130	宇佐市	北馬城	市営	平成	8	4	1	平成	5	3	30	平成	12	4
131	宇佐市	院内	市営	昭和	42	1	1	平成	12	8	18	平成	16	3
132	宇佐市	温見	市営	昭和	56	8	1	昭和	55	6	13	昭和	54	3
133	宇佐市	余	市営	昭和	52	7	1	昭和	51	11	6	平成	2	3
134	宇佐市	高並	市営	昭和	51	8	1	平成	8	3	27	昭和	30	6
135	宇佐市	西部	市営	昭和	56	8	1	昭和	54	6	14	昭和	60	3
136	宇佐市	日岳	市営	昭和	57	7	1	昭和	56	6	8	昭和	56	8
137	宇佐市	小田若林	市営	昭和	34	3	31	昭和	33	11	13	昭和	55	3
138	宇佐市	安心院	市営	昭和	40	6	1	昭和	63	12	23	昭和	59	3
139	宇佐市	釜ノ口	市営	昭和	44	4	1	昭和	43	5	1	昭和	61	3
140	宇佐市	深見	市営	昭和	46	10	1	昭和	54	11	10	平成	8	3
141	宇佐市	佐田	市営	昭和	36	9	1	平成	14	3	27	平成	6	3
142	宇佐市	佐田南部	市営	昭和	52	1	31	平成	21	10	15	昭和	56	3
143	宇佐市	尾立	市営	昭和	35	4	1	平成	28	4	15	昭和	52	3
144	宇佐市	津房	市営	昭和	38	11	1	昭和	49	11	16	昭和	51	3
145	宇佐市	津房西部	市営	昭和	52	5	1	昭和	51	6	28	昭和	55	3
146	宇佐市	上ノ原	市営	昭和	53	4	1	平成	8	3	19	昭和	57	2
147	宇佐市	天津	市営	平成	20	3	31	平成	24	3	27	昭和	43	1
	<b>宇佐市</b>	<b>計 18 事業</b>												
148	豊後大野市	川辺	市営	平成	4	4	1	平成	3	6	7	昭和	40	4
149	豊後大野市	清川	市営	平成	23	3	31	平成	23	3	31	昭和	44	3
150	豊後大野市	緒方	市営	平成	23	3	31	平成	23	3	31	昭和	46	4
151	豊後大野市	上自在	民営	昭和	2	6	14	昭和	2	6	14	昭和	48	4

竣工年月						給水区域面積 (km <sup>2</sup> )	計画給水人口 (人)	給水区域内人口 (人)	現在給水人口 (人)	事業 番号
主機械等			主管路							
元号	年	月	元号	年	月					
—	—	—	—	—	—	943.3	132,020	101,450	86,391	合計
平成	5	3	平成	5	3	10.4	1,300	1,062	882	115
平成	10	12	平成	10	12	0.1	160	66	66	116
						<b>57.1</b>	<b>10,217</b>	<b>8,578</b>	<b>7,269</b>	
昭和	51	9	昭和	51	9	35.0	840	560	517	117
昭和	44	9	昭和	44	9	0.0	210	132	132	118
昭和	45	10	昭和	45	10	0.0	130	86	86	119
平成	11	3	平成	11	3	0.2	112	77	58	120
昭和	62	3	昭和	62	3	0.2	174	138	138	121
						<b>35.4</b>	<b>1,466</b>	<b>993</b>	<b>931</b>	
平成	3	3	平成	5	3	1.2	360	348	193	122
平成	8	3	平成	8	3	4.8	1,050	1,050	494	123
平成	8	3	平成	8	3	2.8	1,244	1,244	937	124
昭和	55	3	昭和	55	3	60.0	640	640	372	125
平成	7	3	平成	7	3	80.0	222	207	207	126
平成	7	3	平成	7	3	83.0	1,450	844	679	127
平成	7	3	平成	7	3	8.2	940	746	506	128
平成	10	7	平成	9	8	2.4	650	345	326	129
						<b>247.9</b>	<b>6,956</b>	<b>5,759</b>	<b>3,961</b>	
平成	12	4	平成	12	4	5.5	400	335	247	130
平成	16	3	平成	16	3	10.6	3,100	2,453	2,120	131
昭和	53	12	昭和	54	3	2.6	300	163	141	132
平成	2	3	平成	2	3	3.2	435	284	269	133
昭和	30	6	昭和	30	6	3.0	460	276	237	134
昭和	60	3	昭和	60	3	4.1	620	242	222	135
昭和	56	8	昭和	56	8	2.1	330	147	109	136
昭和	55	3	昭和	55	3	0.3	400	92	86	137
昭和	61	3	昭和	61	3	7.7	3,100	2,569	2,369	138
昭和	61	3	昭和	61	3	1.0	400	194	187	139
平成	8	3	平成	8	3	5.8	2,360	1,081	1,045	140
平成	6	3	平成	6	3	5.0	1,300	679	635	141
昭和	56	3	昭和	56	3	2.6	420	222	214	142
昭和	52	3	昭和	52	3	1.7	410	426	391	143
昭和	51	3	昭和	51	3	6.0	510	229	226	144
昭和	55	3	昭和	55	3	3.1	800	467	445	145
昭和	57	2	昭和	57	2	1.7	570	246	238	146
昭和	43	1	昭和	43	1	9.7	2,570	2,240	1,255	147
						<b>70.2</b>	<b>18,085</b>	<b>12,010</b>	<b>10,189</b>	
昭和	40	4	昭和	40	4	1.6	320	296	209	148
昭和	44	3	昭和	44	3	18.0	1,070	1,219	925	149
昭和	46	4	昭和	46	4	12.6	3,270	3,077	2,939	150
昭和	48	4	昭和	48	4	9.0	200	133	133	151

### (3)簡易水道

#### ①-5 給水開始・認可年月日及び給水人口

事業 番号	簡易水道名称		経営 主体 種別	給水開始				認可				主構造物		
				年月日				年月日						
				元号	年	月	日	元号	年	月	日	元号	年	月
合計			—	—	—	—	—	—	—	—	—	—	—	—
152	豊後大野市	朝地	民営	昭和	59	12	27	昭和	59	12	27	昭和	52	1
153	豊後大野市	大野	市営	平成	23	3	31	平成	23	3	31	昭和	49	3
154	豊後大野市	千歳町	市営	平成	23	3	31	平成	23	3	31	昭和	38	12
155	豊後大野市	犬飼町	市営	平成	23	3	31	平成	23	3	31	昭和	52	3
	豊後大野市	<b>計 8 事業</b>												
156	由布市	庄内	市営	昭和	46	6	29	平成	25	3	26	昭和	53	3
157	由布市	東部	市営	昭和	51	7	29	平成	10	3	31	平成	19	3
158	由布市	阿蘇野	市営	昭和	61	3	24	昭和	61	5	20	平成	4	3
159	由布市	櫟木	民営	昭和	57	3	1	昭和	57	3	23	平成	10	3
160	由布市	直野内山	市営	平成	16	4	1	平成	14	3	19	平成	11	1
161	由布市	時松	市営	昭和	56	11	1	昭和	55	12	5	平成	2	5
162	由布市	朴木	民営	昭和	63	6	10	昭和	63	6	9	昭和	59	12
163	由布市	田代	民営	昭和	53	3	1	昭和	53	3	1	昭和	53	12
164	由布市	湯平	市営	昭和	62	8	1	平成	17	3	31	平成	14	3
165	由布市	若杉	市営	昭和	42	3	1	平成	25	3	28	昭和	60	3
166	由布市	下津々良	市営	平成	11	5	1	平成	9	3	10	昭和	57	7
167	由布市	塚原	市営	平成	14	5	1	平成	25	3	26	平成	12	13
	由布市	<b>計 12 事業</b>												
168	国東市	櫛海	民営	昭和	57	4	1	昭和	56	3	27	昭和	55	3
169	国東市	千灯	民営	昭和	60	4	1	昭和	59	3	28	昭和	57	3
170	国東市	櫛来	民営	昭和	60	4	1	昭和	59	3	28	平成	16	3
171	国東市	向田浜	民営	昭和	60	4	1	昭和	59	3	28	昭和	56	8
172	国東市	来浦浜	民営	昭和	34	12	1	昭和	58	1	8	昭和	63	6
173	国東市	来浦中央	民営	昭和	36	5	1	昭和	36	3	28	昭和	57	3
	国東市	<b>計 6 事業</b>												
174	姫島村	姫島	村営	昭和	41	6	1	平成	9	3	31	昭和	60	3
	姫島村	<b>計 1 事業</b>												
175	日出町	豊岡	町営	昭和	32	7	1	昭和	31	3	22	昭和	58	3
176	日出町	南端	町営	昭和	32	4	1	昭和	62	3	30	昭和	62	3
177	日出町	西の一	民営	平成	8	10	17	平成	8	10	17	平成	5	4
	日出町	<b>計 3 事業</b>												
178	九重町	統合	町営	平成	28	4	1	平成	27	12	14	平成	5	3
179	九重町	串野	町営	昭和	31	4	1	昭和	31	3	22	平成	28	2
180	九重町	粟野	町営	昭和	31	12	1	昭和	31	11	30	昭和	60	3
181	九重町	湯坪	町営	昭和	32	11	30	昭和	32	11	9	昭和	60	3
182	九重町	日向	民営	昭和	39	12	1	昭和	61	2	28	昭和	60	3
183	九重町	宝泉寺	民営	昭和	36	3	1	昭和	59	3	30	平成	1	3
184	九重町	滝上	民営	昭和	44	4	20	昭和	59	3	30	昭和	32	3
185	九重町	須久保	民営	昭和	43	11	1	昭和	59	3	30	平成	1	3

竣工年月						給水区域面積 (km <sup>2</sup> )	計画給水人口 (人)	給水区域内人口 (人)	現在給水人口 (人)	事業 番号
主機械等			主管路							
元号	年	月	元号	年	月					
—	—	—	—	—	—	943.3	132,020	101,450	86,391	合計
昭和	52	1	昭和	52	1	1.1	203	202	202	152
昭和	49	3	昭和	49	3	1.9	1,900	1,218	1,198	153
昭和	38	12	昭和	38	12	21.4	2,060	2,175	1,868	154
昭和	52	3	昭和	52	3	17.0	3,785	3,683	3,654	155
						<b>82.6</b>	<b>12,488</b>	<b>11,707</b>	<b>10,919</b>	
昭和	53	3	昭和	53	3	16.0	4,400	4,239	3,923	156
平成	19	3	平成	19	3	10.0	2,500	2,026	1,922	157
平成	4	3	平成	4	3	2.0	540	272	221	158
平成	10	3	平成	10	3	5.0	220	132	132	159
平成	11	1	平成	11	1	2.0	143	91	89	160
平成	2	5	平成	2	5	2.0	219	87	87	161
昭和	59	12	昭和	59	12	1.3	360	185	185	162
昭和	53	12	昭和	53	12	1.0	200	102	102	163
平成	14	3	平成	14	3	0.0	510	616	464	164
昭和	60	3	昭和	60	4	0.2	111	83	83	165
昭和	57	7	昭和	57	7	0.5	110	68	68	166
平成	12	13	平成	12	13	5.3	380	364	257	167
						<b>45.3</b>	<b>5,293</b>	<b>4,026</b>	<b>3,610</b>	
昭和	55	3	昭和	55	3	0.3	180	96	50	168
昭和	57	3	昭和	57	3	0.4	104	69	40	169
平成	16	3	平成	16	3	0.7	450	148	129	170
昭和	56	8	昭和	56	8	0.1	125	60	31	171
昭和	63	6	昭和	63	6	2.0	365	300	150	172
昭和	57	3	昭和	57	3	2.3	300	280	200	173
						<b>5.8</b>	<b>1,524</b>	<b>953</b>	<b>600</b>	
昭和	60	3	昭和	60	3	7.0	2,950	1,913	1,913	174
						<b>7.0</b>	<b>2,950</b>	<b>1,913</b>	<b>1,913</b>	
昭和	58	3	昭和	58	3	0.7	3,000	1,123	949	175
昭和	62	3	昭和	62	3	0.7	350	202	176	176
平成	5	4	平成	5	4	0.7	250	297	160	177
						<b>2.1</b>	<b>3,600</b>	<b>1,622</b>	<b>1,285</b>	
平成	5	3	平成	5	3	16.5	4,704	4,704	4,666	178
平成	28	2	平成	28	2	0.2	430	293	151	179
昭和	60	3	昭和	60	3	0.2	390	150	127	180
昭和	60	3	昭和	60	3	0.4	220	117	44	181
昭和	60	3	昭和	60	3	0.1	109	293	70	182
平成	1	3	平成	1	3	0.1	278	130	90	183
昭和	32	3	昭和	32	3	0.1	180	136	105	184
平成	1	3	平成	1	3	0.1	150	64	64	185

### (3)簡易水道

#### ①-6 給水開始・認可年月日及び給水人口

事業 番号	簡易水道名称		経営 主体 種別	給水開始				認可				主構造物		
				年月日				年月日						
				元号	年	月	日	元号	年	月	日	元号	年	月
合計			—	—	—	—	—	—	—	—	—	—	—	—
186	九重町	筋湯	民営	平成	2	12	1	平成	1	8	4	平成	8	10
	九重町	計 9 事業												
187	玖珠町	北山田	町営	昭和	31	3	1	平成	4	3	30	昭和	43	10
188	玖珠町	小野原	町営	昭和	38	8	1	昭和	38	7	3	平成	11	3
189	玖珠町	日出生本村	町営	昭和	55	4	1	昭和	54	3	31	平成	10	3
190	玖珠町	内河野	町営	昭和	53	9	1	昭和	53	2	27	昭和	31	3
191	玖珠町	木牟田	町営	昭和	53	9	1	昭和	53	2	27	昭和	31	11
192	玖珠町	代太郎	町営	平成	4	4	1	昭和	3	5	15	昭和	32	11
193	玖珠町	寺村	民営	昭和	62	4	1	昭和	62	4	25	昭和	39	11
194	玖珠町	北大隈	民営	昭和	62	4	1	昭和	62	4	25	昭和	36	2
195	玖珠町	中通	民営	昭和	62	4	1	昭和	62	4	25	昭和	44	4
196	玖珠町	錨田	民営	昭和	62	4	1	昭和	62	4	25	昭和	43	10
	玖珠町	計 10 事業												
	県合計	196 事業	—	—	—	—	—	—	—	—	—	—	—	—



竣工年月						給水区域面積 (km <sup>2</sup> )	計画給水人口 (人)	給水区域内人口 (人)	現在給水人口 (人)	事業 番号
主機械等			主管路							
元号	年	月	元号	年	月					
—	—	—	—	—	—	943.3	132,020	101,450	86,391	合計
平成	8	10	平成	8	10	0.1	200	168	108	186
						<b>17.8</b>	<b>6,661.0</b>	<b>6,055.0</b>	<b>5,425.0</b>	
昭和	43	10	昭和	43	10	27.0	1,580	1,398	1,118	187
平成	11	3	平成	11	3	0.4	261	99	99	188
平成	10	3	平成	10	3	0.1	180	63	63	189
昭和	31	3	昭和	31	3	0.1	160	86	86	190
昭和	31	11	昭和	31	11	0.0	130	86	86	191
昭和	32	11	昭和	32	11	0.1	116	59	59	192
昭和	39	11	昭和	39	11	0.1	300	129	129	193
昭和	36	2	昭和	36	2	0.1	300	155	155	194
昭和	44	4	昭和	44	4	0.1	190	92	92	195
昭和	43	10	昭和	43	10	0.1	130	76	76	196
						<b>28.1</b>	<b>3,347.0</b>	<b>2,243.0</b>	<b>1,963.0</b>	
—	—	—	—	—	—	<b>943.3</b>	<b>132,020</b>	<b>101,450</b>	<b>86,391</b>	

### (3)簡易水道

#### ②-1 計画1日最大取水量

事業 番号	簡易水道名称		計画1日 最大 取水量(m <sup>3</sup> )	計画1日最大取水量内訳(表流水)					
				ダム直接		ダム放流・湖水		自流	
				箇所	取水量(m <sup>3</sup> )	箇所	取水量(m <sup>3</sup> )	箇所	取水量(m <sup>3</sup> )
合計			61,424	7	2,225	0	0	60	12,849
1	大分市	森ノ木	35	0	0	0	0	0	0
2	大分市	上竹中	55	0	0	0	0	0	0
	<b>大分市</b>	<b>計 2 事業</b>	<b>90</b>	<b>0</b>	<b>0</b>	<b>0</b>	<b>0</b>	<b>0</b>	<b>0</b>
3	別府市	天間・城島	65	0	0	0	0	0	0
	<b>別府市</b>	<b>計 1 事業</b>	<b>65</b>	<b>0</b>	<b>0</b>	<b>0</b>	<b>0</b>	<b>0</b>	<b>0</b>
4	中津市	土田地区	90	0	0	0	0	0	0
5	中津市	臼木住宅	24	0	0	0	0	0	0
6	中津市	成恒住宅	36	0	0	0	0	0	0
7	中津市	アメニティかみまくさ	36	0	0	0	0	0	0
8	中津市	下田口	64	0	0	0	0	0	0
9	中津市	樋田	168	0	0	0	0	0	0
10	中津市	上曾木	46	0	0	0	0	0	0
11	中津市	下曾木	41	0	0	0	0	0	0
12	中津市	平田地区	533	0	0	0	0	0	0
13	中津市	百谷地区	80	0	0	0	0	0	0
14	中津市	島地区	45	0	0	0	0	0	0
15	中津市	鳴良・山移地区統合	204	0	0	0	0	0	0
16	中津市	山浦地区	31	0	0	0	0	0	0
17	中津市	柿坂地区	106	0	0	0	0	0	0
18	中津市	守実	710	0	0	0	0	0	0
19	中津市	草本・小屋川	150	0	0	0	0	1	90
20	中津市	槻木	48	0	0	0	0	0	0
	<b>中津市</b>	<b>計 17 事業</b>	<b>2,412</b>	<b>0</b>	<b>0</b>	<b>0</b>	<b>0</b>	<b>1</b>	<b>90</b>
21	日田市	石松地区	177	0	0	0	0	0	0
22	日田市	関地区	106	0	0	0	0	0	0
23	日田市	尾当地区	44	0	0	0	0	0	0
24	日田市	北友田地区	145	0	0	0	0	0	0
25	日田市	杷木山地区	25	0	0	0	0	0	0
26	日田市	川崎地区	30	0	0	0	0	0	0
27	日田市	祝原地区	51	0	0	0	0	0	0
28	日田市	元宮地区	38	0	0	0	0	0	0
29	日田市	串川二丁目地区	24	0	0	0	0	0	0
30	日田市	日の本地区	61	0	0	0	0	0	0
31	日田市	荒平地区	37	0	0	0	0	0	0
32	日田市	北部地区	536	0	0	0	0	0	0
33	日田市	八幡地区	51	0	0	0	0	0	0
34	日田市	山田地区	97	0	0	0	0	0	0
35	日田市	緑町地区	90	0	0	0	0	0	0
36	日田市	殿町地区	36	0	0	0	0	0	0
37	日田市	大野本村地区	111	0	0	0	0	1	111
38	日田市	出野星弘地区	50	0	0	0	0	0	0

計画1日最大取水量内訳(地下水)						計画1日最大取水量内訳(その他)				事業 番号
伏流水		浅井戸水		深井戸水		原水・浄水受水		その他		
箇所	取水量(m <sup>3</sup> )	箇所	取水量(m <sup>3</sup> )	箇所	取水量(m <sup>3</sup> )	箇所	取水量(m <sup>3</sup> )	箇所	取水量(m <sup>3</sup> )	
6	1,275	26	9,360	173	24,180	2	458	60	11,927	合計
0	0	0	0	1	35	0	0	0	0	1
1	55	0	0	0	0	0	0	0	0	2
1	55	0	0	1	35	0	0	0	0	
0	0	0	0	2	65	0	0	0	0	3
0	0	0	0	2	65	0	0	0	0	
0	0	0	0	1	45	0	0	1	45	4
0	0	0	0	1	24	0	0	0	0	5
0	0	0	0	1	36	0	0	0	0	6
0	0	0	0	1	36	0	0	0	0	7
0	0	0	0	2	64	0	0	0	0	8
0	0	0	0	1	168	0	0	0	0	9
0	0	0	0	1	46	0	0	0	0	10
0	0	0	0	1	41	0	0	0	0	11
0	0	0	0	3	533	0	0	0	0	12
0	0	0	0	1	80	0	0	0	0	13
0	0	0	0	2	45	0	0	0	0	14
0	0	0	0	1	82	0	0	1	122	15
0	0	0	0	1	31	0	0	0	0	16
0	0	0	0	2	106	0	0	0	0	17
0	0	0	0	1	131	0	0	2	579	18
0	0	0	0	1	16	0	0	1	44	19
0	0	1	48	0	0	0	0	0	0	20
0	0	1	48	21	1,484	0	0	5	790	
0	0	0	0	1	177	0	0	0	0	21
0	0	0	0	1	106	0	0	0	0	22
0	0	0	0	1	44	0	0	0	0	23
0	0	0	0	1	145	0	0	0	0	24
0	0	0	0	1	25	0	0	0	0	25
0	0	0	0	0	0	0	0	1	30	26
0	0	0	0	1	51	0	0	0	0	27
0	0	0	0	1	38	0	0	0	0	28
0	0	0	0	1	24	0	0	0	0	29
0	0	0	0	1	61	0	0	0	0	30
0	0	0	0	1	37	0	0	0	0	31
0	0	0	0	1	536	0	0	0	0	32
0	0	0	0	1	51	0	0	0	0	33
0	0	0	0	1	97	0	0	0	0	34
0	0	0	0	1	90	0	0	0	0	35
0	0	0	0	1	36	0	0	0	0	36
0	0	0	0	0	0	0	0	0	0	37
0	0	0	0	1	50	0	0	0	0	38

### (3)簡易水道

#### ②-2 計画1日最大取水量

事業 番号	簡易水道名称		計画1日 最大 取水量(m <sup>3</sup> )	計画1日最大取水量内訳(表流水)					
				ダム直接		ダム放流・湖水		自流	
				箇所	取水量(m <sup>3</sup> )	箇所	取水量(m <sup>3</sup> )	箇所	取水量(m <sup>3</sup> )
合計			61,424	7	2,225	0	0	60	12,849
39	日田市	赤石	282	0	0	0	0	1	282
40	日田市	浦方地区	61	0	0	0	0	0	0
41	日田市	下方地区	52	0	0	0	0	0	0
42	日田市	鯛生地区	40	0	0	0	0	1	40
43	日田市	市ノ瀬地区	32	0	0	0	0	1	32
44	日田市	栃野地区	256	0	0	0	0	1	256
45	日田市	野田地区	40	0	0	0	0	1	40
46	日田市	都留・川原地区	170	0	0	0	0	0	0
47	日田市	葉迫・畑中地区	38	0	0	0	0	0	0
48	日田市	小平・小川原地区	109	0	0	0	0	0	0
49	日田市	雉谷地区	85	0	0	0	0	0	0
50	日田市	浦地区	28	0	0	0	0	0	0
51	日田市	笹野地区	75	0	0	0	0	1	75
52	日田市	若林・片仁田地区	30	0	0	0	0	0	0
53	日田市	白草地区	62	0	0	0	0	0	0
54	日田市	中央	761	0	0	0	0	0	0
55	日田市	鎌手・小五馬	143	0	0	0	0	0	0
56	日田市	天ヶ瀬	1,300	0	0	0	0	0	0
57	日田市	高塚	150	0	0	0	0	0	0
58	日田市	女子畑地区	339	0	0	0	0	0	0
59	日田市	中川	212	0	0	0	0	0	0
60	日田市	本城1	50	0	0	0	0	0	0
61	日田市	五馬本村	106	0	0	0	0	0	0
62	日田市	近原・見折谷	55	0	0	0	0	1	55
63	日田市	合田	78	0	0	0	0	0	0
64	日田市	尾戸・宮園	35	0	0	0	0	0	0
65	日田市	出口3番組	32	0	0	0	0	0	0
	<b>日田市</b>	<b>計 45 事業</b>	<b>6,330</b>	<b>0</b>	<b>0</b>	<b>0</b>	<b>0</b>	<b>8</b>	<b>891</b>
66	佐伯市	上浦長田	150	0	0	0	0	1	150
67	佐伯市	上浦夏井	140	0	0	0	0	2	140
68	佐伯市	上浦浅海井	1,200	0	0	0	0	3	1,000
69	佐伯市	宇目小野市	350	0	0	0	0	2	350
70	佐伯市	宇目大原	92	0	0	0	0	2	92
71	佐伯市	宇目上津小野	40	0	0	0	0	1	40
72	佐伯市	宇目田原	200	0	0	0	0	1	200
73	佐伯市	宇目重岡	280	0	0	0	0	1	280
74	佐伯市	宇目東部	775	0	0	0	0	3	775
75	佐伯市	直川中央	935	0	0	0	0	2	743
76	佐伯市	直川川原木	295	0	0	0	0	3	295

計画1日最大取水量内訳(地下水)						計画1日最大取水量内訳(その他)				事業 番号
伏流水		浅井戸水		深井戸水		原水・浄水受水		その他		
箇所	取水量(m <sup>3</sup> )	箇所	取水量(m <sup>3</sup> )	箇所	取水量(m <sup>3</sup> )	箇所	取水量(m <sup>3</sup> )	箇所	取水量(m <sup>3</sup> )	
6	1,275	26	9,360	173	24,180	2	458	60	11,927	合計
0	0	0	0	0	0	0	0	0	0	39
0	0	0	0	1	61	0	0	0	0	40
0	0	0	0	1	52	0	0	0	0	41
0	0	0	0	0	0	0	0	0	0	42
0	0	0	0	0	0	0	0	0	0	43
0	0	0	0	0	0	0	0	0	0	44
0	0	0	0	0	0	0	0	0	0	45
0	0	0	0	1	170	0	0	0	0	46
0	0	0	0	1	38	0	0	0	0	47
0	0	0	0	1	109	0	0	0	0	48
0	0	0	0	1	85	0	0	0	0	49
0	0	0	0	1	28	0	0	0	0	50
0	0	0	0	0	0	0	0	0	0	51
0	0	0	0	0	0	0	0	1	30	52
0	0	0	0	1	62	0	0	0	0	53
0	0	0	0	2	761	0	0	0	0	54
0	0	0	0	2	143	0	0	0	0	55
0	0	0	0	1	40	0	0	1	1,260	56
0	0	0	0	1	150	0	0	0	0	57
0	0	0	0	1	339	0	0	0	0	58
0	0	0	0	1	212	0	0	0	0	59
0	0	0	0	1	50	0	0	0	0	60
0	0	0	0	1	106	0	0	0	0	61
0	0	0	0	0	0	0	0	0	0	62
0	0	0	0	1	78	0	0	0	0	63
0	0	0	0	1	35	0	0	0	0	64
0	0	0	0	0	0	0	0	1	32	65
<b>0</b>	<b>0</b>	<b>0</b>	<b>0</b>	<b>36</b>	<b>4,087</b>	<b>0</b>	<b>0</b>	<b>4</b>	<b>1,352</b>	
0	0	0	0	0	0	0	0	0	0	66
0	0	0	0	0	0	0	0	0	0	67
0	0	0	0	1	200	0	0	0	0	68
0	0	0	0	0	0	0	0	0	0	69
0	0	0	0	0	0	0	0	0	0	70
0	0	0	0	0	0	0	0	0	0	71
0	0	0	0	0	0	0	0	0	0	72
0	0	0	0	0	0	0	0	0	0	73
0	0	0	0	0	0	0	0	0	0	74
0	0	2	192	0	0	0	0	0	0	75
0	0	0	0	0	0	0	0	0	0	76

### (3)簡易水道

#### ②-3 計画1日最大取水量

事業 番号	簡易水道名称		計画1日 最大 取水量(m <sup>3</sup> )	計画1日最大取水量内訳(表流水)					
				ダム直接		ダム放流・湖水		自流	
				箇所	取水量(m <sup>3</sup> )	箇所	取水量(m <sup>3</sup> )	箇所	取水量(m <sup>3</sup> )
合計			61,424	7	2,225	0	0	60	12,849
77	佐伯市	鶴見中央	2,250	0	0	0	0	0	0
78	佐伯市	鶴見中越浦	150	0	0	0	0	0	0
79	佐伯市	鶴見梶寄浦	120	0	0	0	0	0	0
80	佐伯市	米水津浦代小浦竹野浦	610	0	0	0	0	0	0
81	佐伯市	米水津色利宮野浦	770	0	0	0	0	2	60
82	佐伯市	蒲江	1,644	0	0	0	0	0	0
83	佐伯市	蒲江畑野浦	590	0	0	0	0	1	400
84	佐伯市	蒲江丸市尾	270	0	0	0	0	1	106
85	佐伯市	蒲江森崎	304	0	0	0	0	1	172
86	佐伯市	蒲江楠本	180	0	0	0	0	0	0
87	佐伯市	蒲江猪串	174	1	15	0	0	0	0
88	佐伯市	蒲江尾浦	183	0	0	0	0	1	133
89	佐伯市	蒲江葛原	96	0	0	0	0	0	0
90	佐伯市	蒲江波当津	87	0	0	0	0	0	0
91	佐伯市	蒲江下入津	550	0	0	0	0	5	100
92	佐伯市	上浦蒲戸福泊	140	0	0	0	0	0	0
93	佐伯市	鶴見大島丹賀浦	79	2	79	0	0	0	0
	佐伯市	<b>計 28 事業</b>	<b>12,654</b>	<b>3</b>	<b>94</b>	<b>0</b>	<b>0</b>	<b>32</b>	<b>5,036</b>
94	臼杵市	上北	85	0	0	0	0	0	0
95	臼杵市	高山	429	0	0	0	0	0	0
96	臼杵市	武山	104	0	0	0	0	0	0
97	臼杵市	東神野	68	0	0	0	0	0	0
98	臼杵市	中臼杵	265	0	0	0	0	0	0
99	臼杵市	乙見	63	0	0	0	0	0	0
100	臼杵市	南野津	300	0	0	0	0	0	0
	臼杵市	<b>計 7 事業</b>	<b>1,314</b>	<b>0</b>	<b>0</b>	<b>0</b>	<b>0</b>	<b>0</b>	<b>0</b>
101	津久見市	保戸島・四浦東地区	616	4	371	0	0	2	124
102	津久見市	平岩	18	0	0	0	0	2	18
	津久見市	<b>計 2 事業</b>	<b>634</b>	<b>4</b>	<b>371</b>	<b>0</b>	<b>0</b>	<b>4</b>	<b>142</b>
103	竹田市	泉水	106	0	0	0	0	0	0
104	竹田市	妙見瀬ノ口	160	0	0	0	0	0	0
105	竹田市	下片ヶ瀬	99	0	0	0	0	0	0
106	竹田市	戸上	141	0	0	0	0	0	0
107	竹田市	松本	235	0	0	0	0	0	0
108	竹田市	倉木	26	0	0	0	0	0	0
109	竹田市	菅生	117	0	0	0	0	0	0
110	竹田市	城原	75	0	0	0	0	0	0
111	竹田市	荻	2,300	0	0	0	0	0	0
112	竹田市	久住	998	0	0	0	0	3	88
113	竹田市	都野	825	0	0	0	0	1	825
114	竹田市	白丹	121	0	0	0	0	1	121

計画1日最大取水量内訳(地下水)						計画1日最大取水量内訳(その他)				事業 番号
伏流水		浅井戸水		深井戸水		原水・浄水受水		その他		
箇所	取水量(m <sup>3</sup> )	箇所	取水量(m <sup>3</sup> )	箇所	取水量(m <sup>3</sup> )	箇所	取水量(m <sup>3</sup> )	箇所	取水量(m <sup>3</sup> )	
6	1,275	26	9,360	173	24,180	2	458	60	11,927	合計
0	0	2	800	8	1,230	0	0	1	220	77
0	0	0	0	1	60	0	0	1	90	78
0	0	0	0	1	120	0	0	0	0	79
0	0	0	0	1	610	0	0	0	0	80
0	0	0	0	3	710	0	0	0	0	81
0	0	0	0	2	1,644	0	0	0	0	82
0	0	1	190	0	0	0	0	0	0	83
0	0	0	0	2	164	0	0	0	0	84
0	0	0	0	2	132	0	0	0	0	85
0	0	0	0	1	180	0	0	0	0	86
0	0	3	159	0	0	0	0	0	0	87
0	0	0	0	1	50	0	0	0	0	88
0	0	2	96	0	0	0	0	0	0	89
0	0	2	87	0	0	0	0	0	0	90
0	0	0	0	5	450	0	0	0	0	91
0	0	1	18	2	122	0	0	0	0	92
0	0	0	0	0	0	0	0	0	0	93
<b>0</b>	<b>0</b>	<b>13</b>	<b>1,542</b>	<b>30</b>	<b>5,672</b>	<b>0</b>	<b>0</b>	<b>2</b>	<b>310</b>	
0	0	0	0	2	85	0	0	0	0	94
0	0	0	0	1	429	0	0	0	0	95
0	0	0	0	1	104	0	0	0	0	96
0	0	0	0	2	68	0	0	0	0	97
0	0	0	0	2	265	0	0	0	0	98
0	0	0	63	0	0	0	0	0	0	99
0	0	0	0	2	300	0	0	0	0	100
<b>0</b>	<b>0</b>	<b>0</b>	<b>63</b>	<b>10</b>	<b>1,251</b>	<b>0</b>	<b>0</b>	<b>0</b>	<b>0</b>	
0	0	0	0	1	121	0	0	0	0	101
0	0	0	0	0	0	0	0	0	0	102
<b>0</b>	<b>0</b>	<b>0</b>	<b>0</b>	<b>1</b>	<b>121</b>	<b>0</b>	<b>0</b>	<b>0</b>	<b>0</b>	
0	0	0	0	0	0	0	0	1	106	103
0	0	0	0	0	0	0	0	1	160	104
0	0	0	0	0	0	0	0	1	99	105
0	0	0	0	0	0	0	0	1	141	106
0	0	0	0	2	235	0	0	0	0	107
0	0	0	0	0	0	0	0	1	26	108
0	0	0	0	0	0	0	0	1	117	109
0	0	0	0	0	0	0	0	1	75	110
0	0	0	0	1	284	0	0	6	2,016	111
1	480	1	100	0	0	0	0	1	330	112
0	0	0	0	0	0	0	0	0	0	113
0	0	0	0	0	0	0	0	0	0	114

### (3)簡易水道

#### ②-4 計画1日最大取水量

事業 番号	簡易水道名称		計画1日 最大 取水量(m <sup>3</sup> )	計画1日最大取水量内訳(表流水)					
				ダム直接		ダム放流・湖水		自流	
				箇所	取水量(m <sup>3</sup> )	箇所	取水量(m <sup>3</sup> )	箇所	取水量(m <sup>3</sup> )
合計			61,424	7	2,225	0	0	60	12,849
115	竹田市	直入中央	685	0	0	0	0	0	0
116	竹田市	神堤水道組合	32	0	0	0	0	0	0
	<b>竹田市</b>	<b>計 14 事業</b>	<b>5,920</b>	<b>0</b>	<b>0</b>	<b>0</b>	<b>0</b>	<b>5</b>	<b>1,034</b>
117	豊後高田市	田染地区	280	0	0	0	0	0	0
118	豊後高田市	大村団地	55	0	0	0	0	0	0
119	豊後高田市	徳久保団地	34	0	0	0	0	0	0
120	豊後高田市	松津地区	39	0	0	0	0	0	0
121	豊後高田市	見目地区	61	0	0	0	0	0	0
	<b>豊後高田市</b>	<b>計 5 事業</b>	<b>469</b>	<b>0</b>	<b>0</b>	<b>0</b>	<b>0</b>	<b>0</b>	<b>0</b>
122	杵築市	俣水	125	0	0	0	0	0	0
123	杵築市	相原	464	0	0	0	0	0	0
124	杵築市	豊洋	387	0	0	0	0	0	0
125	杵築市	守江	497	0	0	0	0	0	0
126	杵築市	池の頭	66	0	0	0	0	0	0
127	杵築市	山浦	655	0	0	0	0	0	0
128	杵築市	久木野尾	456	0	0	0	0	0	0
129	杵築市	向野	145	0	0	0	0	0	0
	<b>杵築市</b>	<b>計 8 事業</b>	<b>2,795</b>	<b>0</b>	<b>0</b>	<b>0</b>	<b>0</b>	<b>0</b>	<b>0</b>
130	宇佐市	北馬城	288	0	0	0	0	0	0
131	宇佐市	院内	1,320	0	0	0	0	2	1,155
132	宇佐市	温見	60	0	0	0	0	1	60
133	宇佐市	余	155	0	0	0	0	1	155
134	宇佐市	高並	125	0	0	0	0	0	0
135	宇佐市	西部	127	0	0	0	0	0	0
136	宇佐市	日岳	78	0	0	0	0	1	36
137	宇佐市	小田若林	60	0	0	0	0	0	0
138	宇佐市	安心院	1,340	0	0	0	0	0	0
139	宇佐市	釜ノ口	60	0	0	0	0	0	0
140	宇佐市	深見	920	0	0	0	0	0	0
141	宇佐市	佐田	205	0	0	0	0	0	0
142	宇佐市	佐田南部	63	0	0	0	0	0	0
143	宇佐市	尾立	356	0	0	0	0	0	0
144	宇佐市	津房	124	0	0	0	0	0	0
145	宇佐市	津房西部	120	0	0	0	0	0	0
146	宇佐市	上ノ原	230	0	0	0	0	0	0
147	宇佐市	天津	936	0	0	0	0	0	0
	<b>宇佐市</b>	<b>計 18 事業</b>	<b>6,567</b>	<b>0</b>	<b>0</b>	<b>0</b>	<b>0</b>	<b>5</b>	<b>1,406</b>
148	豊後大野市	川辺	138	0	0	0	0	0	0
149	豊後大野市	清川	469	0	0	0	0	0	0
150	豊後大野市	緒方	1,349	0	0	0	0	0	0
151	豊後大野市	上自在	85	0	0	0	0	0	0



計画1日最大取水量内訳(地下水)						計画1日最大取水量内訳(その他)				事業 番号
伏流水		浅井戸水		深井戸水		原水・浄水受水		その他		
箇所	取水量(m <sup>3</sup> )	箇所	取水量(m <sup>3</sup> )	箇所	取水量(m <sup>3</sup> )	箇所	取水量(m <sup>3</sup> )	箇所	取水量(m <sup>3</sup> )	
6	1,275	26	9,360	173	24,180	2	458	60	11,927	合計
2	685	0	0	0	0	0	0	0	0	115
1	32	0	0	0	0	0	0	0	0	116
4	1,197	1	100	3	519	0	0	14	3,070	
0	0	0	0	1	280	0	0	0	0	117
0	0	0	0	1	55	0	0	0	0	118
0	0	0	0	1	34	0	0	0	0	119
0	0	0	0	1	39	0	0	0	0	120
0	0	0	0	1	61	0	0	0	0	121
0	0	0	0	5	469	0	0	0	0	
0	0	0	0	0	0	0	0	1	125	122
0	0	0	0	2	50	1	414	0	0	123
0	0	0	0	4	387	0	0	0	0	124
0	0	0	0	1	497	0	0	0	0	125
0	0	0	0	1	66	0	0	0	0	126
0	0	0	0	1	655	0	0	0	0	127
0	0	0	0	4	456	0	0	0	0	128
0	0	0	0	1	145	0	0	0	0	129
0	0	0	0	14	2,256	1	414	1	125	
0	0	0	0	1	288	0	0	0	0	130
0	0	0	0	1	165	0	0	0	0	131
0	0	0	0	0	0	0	0	0	0	132
0	0	0	0	0	0	0	0	0	0	133
0	0	0	0	2	125	0	0	0	0	134
0	0	0	0	1	127	0	0	0	0	135
0	0	0	0	1	42	0	0	0	0	136
0	0	0	0	0	0	0	0	1	60	137
0	0	1	540	2	800	0	0	0	0	138
0	0	0	0	0	0	0	0	1	60	139
0	0	0	0	0	0	0	0	1	920	140
0	0	0	0	1	205	0	0	0	0	141
0	0	0	0	1	63	0	0	0	0	142
0	0	1	115	1	241	0	0	0	0	143
0	0	0	0	1	124	0	0	0	0	144
0	0	1	120	0	0	0	0	0	0	145
0	0	0	0	2	230	0	0	0	0	146
0	0	0	0	0	936	0	0	0	0	147
0	0	3	775	14	3,346	0	0	3	1,040	
0	0	0	0	0	138	0	0	0	0	148
0	0	0	0	3	363	0	0	2	106	149
0	0	0	0	12	1,349	0	0	0	0	150
0	0	0	0	1	85	0	0	0	0	151

### (3)簡易水道

#### ②-5 計画1日最大取水量

事業 番号	簡易水道名称		計画1日 最大 取水量(m <sup>3</sup> )	計画1日最大取水量内訳(表流水)					
				ダム直接		ダム放流・湖水		自流	
				箇所	取水量(m <sup>3</sup> )	箇所	取水量(m <sup>3</sup> )	箇所	取水量(m <sup>3</sup> )
合計			61,424	7	2,225	0	0	60	12,849
152	豊後大野市	朝地	76	0	0	0	0	0	0
153	豊後大野市	大野	936	0	0	0	0	0	0
154	豊後大野市	千歳町	3,014	0	0	0	0	0	0
155	豊後大野市	犬飼町	4,793	0	0	0	0	0	0
	豊後大野市	<b>計 8 事業</b>	<b>10,860</b>	<b>0</b>	<b>0</b>	<b>0</b>	<b>0</b>	<b>0</b>	<b>0</b>
156	由布市	庄内	2,899	0	0	0	0	1	2,810
157	由布市	東部	1,167	0	0	0	0	2	1,167
158	由布市	阿蘇野	209	0	0	0	0	0	209
159	由布市	櫟木	44	0	0	0	0	0	0
160	由布市	直野内山	43	0	0	0	0	0	0
161	由布市	時松	109	0	0	0	0	0	0
162	由布市	朴木	81	0	0	0	0	0	0
163	由布市	田代	33	0	0	0	0	0	0
164	由布市	湯平	0	0	0	0	0	0	0
165	由布市	若杉	36	0	0	0	0	0	0
166	由布市	下津々良	50	0	0	0	0	0	0
167	由布市	塚原	450	0	0	0	0	0	0
	由布市	<b>計 12 事業</b>	<b>5,121</b>	<b>0</b>	<b>0</b>	<b>0</b>	<b>0</b>	<b>3</b>	<b>4,186</b>
168	国東市	櫛海	120	0	0	0	0	0	0
169	国東市	千灯	23	0	0	0	0	0	0
170	国東市	櫛来	100	0	0	0	0	0	0
171	国東市	向田浜	36	0	0	0	0	0	0
172	国東市	来浦浜	76	0	0	0	0	0	0
173	国東市	来浦中央	92	0	0	0	0	0	0
	国東市	<b>計 6 事業</b>	<b>447</b>	<b>0</b>	<b>0</b>	<b>0</b>	<b>0</b>	<b>0</b>	<b>0</b>
174	姫島村	姫島	1,760	0	1,760	0	0	0	0
	姫島村	<b>計 1 事業</b>	<b>1,760</b>	<b>0</b>	<b>1,760</b>	<b>0</b>	<b>0</b>	<b>0</b>	<b>0</b>
175	日出町	豊岡	450	0	0	0	0	0	0
176	日出町	南端	175	0	0	0	0	0	0
177	日出町	西の一	75	0	0	0	0	0	0
	日出町	<b>計 3 事業</b>	<b>700</b>	<b>0</b>	<b>0</b>	<b>0</b>	<b>0</b>	<b>0</b>	<b>0</b>
178	九重町	統合	2,044	0	0	0	0	0	0
179	九重町	串野	65	0	0	0	0	0	0
180	九重町	栗野	59	0	0	0	0	0	0
181	九重町	湯坪	33	0	0	0	0	0	0
182	九重町	日向	16	0	0	0	0	1	16
183	九重町	宝泉寺	45	0	0	0	0	0	0
184	九重町	滝上	36	0	0	0	0	0	0
185	九重町	須久保	23	0	0	0	0	0	0

計画1日最大取水量内訳(地下水)						計画1日最大取水量内訳(その他)				事業 番号
伏流水		浅井戸水		深井戸水		原水・浄水受水		その他		
箇所	取水量(m <sup>3</sup> )	箇所	取水量(m <sup>3</sup> )	箇所	取水量(m <sup>3</sup> )	箇所	取水量(m <sup>3</sup> )	箇所	取水量(m <sup>3</sup> )	
6	1,275	26	9,360	173	24,180	2	458	60	11,927	合計
0	0	0	0	1	76	0	0	0	0	152
0	0	0	0	3	936	0	0	0	0	153
0	0	1	2,183	3	831	0	0	0	0	154
0	0	7	4,649	0	0	0	0	1	144	155
<b>0</b>	<b>0</b>	<b>8</b>	<b>6,832</b>	<b>23</b>	<b>3,778</b>	<b>0</b>	<b>0</b>	<b>3</b>	<b>250</b>	
0	0	0	0	1	89	0	0	0	0	156
0	0	0	0	0	0	0	0	0	0	157
0	0	0	0	0	0	0	0	0	0	158
0	0	0	0	0	0	1	44	0	0	159
0	0	0	0	1	43	0	0	0	0	160
0	0	0	0	0	0	0	0	1	109	161
0	0	0	0	0	0	0	0	1	81	162
0	0	0	0	1	33	0	0	0	0	163
0	0	0	0	1	30	0	0	2	820	164
0	0	0	0	1	36	0	0	0	0	165
0	0	0	0	0	0	0	0	1	50	166
0	0	0	0	0	0	0	0	2	450	167
<b>0</b>	<b>0</b>	<b>0</b>	<b>0</b>	<b>5</b>	<b>231</b>	<b>1</b>	<b>44</b>	<b>7</b>	<b>1,510</b>	
0	0	0	0	1	120	0	0	0	0	168
1	23	0	0	0	0	0	0	0	0	169
0	0	0	0	1	100	0	0	0	0	170
0	0	0	0	1	36	0	0	0	0	171
0	0	0	0	1	76	0	0	0	0	172
0	0	0	0	1	92	0	0	0	0	173
<b>1</b>	<b>23</b>	<b>0</b>	<b>0</b>	<b>5</b>	<b>424</b>	<b>0</b>	<b>0</b>	<b>0</b>	<b>0</b>	
0	0	0	0	0	0	0	0	0	0	174
<b>0</b>	<b>0</b>	<b>0</b>	<b>0</b>	<b>0</b>	<b>0</b>	<b>0</b>	<b>0</b>	<b>0</b>	<b>0</b>	
0	0	0	0	0	0	0	0	0	450	175
0	0	0	0	0	0	0	0	0	175	176
0	0	0	0	0	0	0	0	0	75	177
<b>0</b>	<b>0</b>	<b>0</b>	<b>0</b>	<b>0</b>	<b>0</b>	<b>0</b>	<b>0</b>	<b>0</b>	<b>700</b>	
0	0	0	0	0	0	0	0	7	2,044	178
0	0	0	0	0	0	0	0	1	65	179
0	0	0	0	0	0	0	0	1	59	180
0	0	0	0	0	0	0	0	1	33	181
0	0	0	0	0	0	0	0	0	0	182
0	0	0	0	0	0	0	0	1	45	183
0	0	0	0	0	0	0	0	1	36	184
0	0	0	0	0	0	0	0	1	23	185

### (3) 簡易水道

#### ②-6 計画1日最大取水量

事業 番号	簡易水道名称		計画1日 最大 取水量(m <sup>3</sup> )	計画1日最大取水量内訳(表流水)					
				ダム直接		ダム放流・湖水		自流	
				箇所	取水量(m <sup>3</sup> )	箇所	取水量(m <sup>3</sup> )	箇所	取水量(m <sup>3</sup> )
合計			61,424	7	2,225	0	0	60	12,849
186	九重町	筋湯	48	0	0	0	0	1	48
	九重町	<b>計 9 事業</b>	<b>2,369</b>	<b>0</b>	<b>0</b>	<b>0</b>	<b>0</b>	<b>2</b>	<b>64</b>
187	玖珠町	北山田	560	0	0	0	0	0	0
188	玖珠町	小野原	40	0	0	0	0	0	0
189	玖珠町	日出生本村	41	0	0	0	0	0	0
190	玖珠町	内河野	69	0	0	0	0	0	0
191	玖珠町	木牟田	28	0	0	0	0	0	0
192	玖珠町	代太郎	38	0	0	0	0	0	0
193	玖珠町	寺村	47	0	0	0	0	0	0
194	玖珠町	北大隈	45	0	0	0	0	0	0
195	玖珠町	中通	29	0	0	0	0	0	0
196	玖珠町	錨田	20	0	0	0	0	0	0
	玖珠町	<b>計 10 事業</b>	<b>917</b>	<b>0</b>	<b>0</b>	<b>0</b>	<b>0</b>	<b>0</b>	<b>0</b>
	県合計	196 事業	61,424	7	2,225	0	0	60	12,849

計画1日最大取水量内訳(地下水)						計画1日最大取水量内訳(その他)				事業 番号
伏流水		浅井戸水		深井戸水		原水・浄水受水		その他		
箇所	取水量(m <sup>3</sup> )	箇所	取水量(m <sup>3</sup> )	箇所	取水量(m <sup>3</sup> )	箇所	取水量(m <sup>3</sup> )	箇所	取水量(m <sup>3</sup> )	
6	1,275	26	9,360	173	24,180	2	458	60	11,927	合計
0	0	0	0	0	0	0	0	0	0	186
<b>0</b>	<b>0</b>	<b>0</b>	<b>0</b>	<b>0</b>	<b>0</b>	<b>0</b>	<b>0</b>	<b>13</b>	<b>2,305</b>	
0	0	0	0	1	335	0	0	1	225	187
0	0	0	0	0	0	0	0	1	40	188
0	0	0	0	0	0	0	0	1	41	189
0	0	0	0	1	69	0	0	0	0	190
0	0	0	0	0	0	0	0	1	28	191
0	0	0	0	1	38	0	0	0	0	192
0	0	0	0	0	0	0	0	1	47	193
0	0	0	0	0	0	0	0	1	45	194
0	0	0	0	0	0	0	0	1	29	195
0	0	0	0	0	0	0	0	1	20	196
<b>0</b>	<b>0</b>	<b>0</b>	<b>0</b>	<b>3</b>	<b>442</b>	<b>0</b>	<b>0</b>	<b>8</b>	<b>475</b>	
<b>6</b>	<b>1,275</b>	<b>26</b>	<b>9,360</b>	<b>173</b>	<b>24,180</b>	<b>2</b>	<b>458</b>	<b>60</b>	<b>11,927</b>	

### (3)簡易水道

#### ③-1 年間取水量

事業 番号	簡易水道名称		年間取水量 (m <sup>3</sup> )	年間取水量内訳(表流水)					
				ダム直接		ダム放流・湖水		自流	
				箇所	取水量(m <sup>3</sup> )	箇所	取水量(m <sup>3</sup> )	箇所	取水量(m <sup>3</sup> )
合計			12,560,637	7	488,707	6	0	56	2,860,035
1	大分市	森ノ木	10,946	0	0	0	0	0	0
2	大分市	上竹中	15,821	0	0	0	0	0	0
	<b>大分市</b>	<b>計 2 事業</b>	<b>26,767</b>	<b>0</b>	<b>0</b>	<b>0</b>	<b>0</b>	<b>0</b>	<b>0</b>
3	別府市	天間・城島	14,823	0	0	0	0	0	0
	<b>別府市</b>	<b>計 1 事業</b>	<b>14,823</b>	<b>0</b>	<b>0</b>	<b>0</b>	<b>0</b>	<b>0</b>	<b>0</b>
4	中津市	土田地区	32,395	0	0	0	0	0	0
5	中津市	臼木住宅	1,309	0	0	0	0	0	0
6	中津市	成恒住宅	10,155	0	0	0	0	0	0
7	中津市	アメニティかみまくさ	9,795	0	0	0	0	0	0
8	中津市	下田口	18,674	0	0	0	0	0	0
9	中津市	樋田	35,849	0	0	0	0	0	0
10	中津市	上曾木	16,790	0	0	0	0	0	0
11	中津市	下曾木	14,965	0	0	0	0	0	0
12	中津市	平田地区	177,022	0	0	0	0	0	0
13	中津市	百谷地区	8,512	0	0	0	0	0	0
14	中津市	島地区	6,258	0	0	0	0	0	0
15	中津市	嶋良・山移地区統合	31,032	0	0	0	0	0	0
16	中津市	山浦地区	7,205	0	0	0	0	0	0
17	中津市	柿坂地区	25,928	0	0	0	0	0	0
18	中津市	守実	142,352	0	0	0	0	0	0
19	中津市	草本・小屋川	22,512	0	0	0	0	1	5,280
20	中津市	槻木	8,444	0	0	0	0	0	0
	<b>中津市</b>	<b>計 17 事業</b>	<b>569,197</b>	<b>0</b>	<b>0</b>	<b>0</b>	<b>0</b>	<b>1</b>	<b>5,280</b>
21	日田市	石松地区	47,737	0	0	0	0	0	0
22	日田市	関地区	16,113	0	0	0	0	0	0
23	日田市	尾当地区	6,884	0	0	0	0	0	0
24	日田市	北友田地区	46,618	0	0	0	0	0	0
25	日田市	杷木山地区	9,117	0	0	0	0	0	0
26	日田市	川崎地区	8,653	0	0	0	0	0	0
27	日田市	祝原地区	5,380	0	0	0	0	0	0
28	日田市	元宮地区	8,994	0	0	0	0	0	0
29	日田市	串川二丁目地区	5,238	0	0	0	0	0	0
30	日田市	日の本地区	9,465	0	0	0	0	0	0
31	日田市	荒平地区	6,683	0	0	0	0	0	0
32	日田市	北部地区	67,750	0	0	0	0	0	0
33	日田市	八幡地区	5,017	0	0	0	0	0	0
34	日田市	山田地区	11,963	0	0	0	0	0	0
35	日田市	緑町地区	8,974	0	0	0	0	0	0
36	日田市	殿町地区	3,576	0	0	0	0	0	0
37	日田市	大野本村地区	21,531	0	0	0	0	1	21,531
38	日田市	出野星払地区	8,436	0	0	0	0	0	0

年間取水量内訳(地下水)						年間取水量内訳(その他)				事業 番号
伏流水		浅井戸水		深井戸水		原水・浄水受水		その他		
箇所	取水量(m <sup>3</sup> )	箇所	取水量(m <sup>3</sup> )	箇所	取水量(m <sup>3</sup> )	箇所	取水量(m <sup>3</sup> )	箇所	取水量(m <sup>3</sup> )	
6	235,724	25	1,203,020	173	5,149,373	2	79,523	60	2,544,256	合計
0	0	0	0	1	10,946	0	0	0	0	1
1	15,821	0	0	0	0	0	0	0	0	2
1	15,821	0	0	1	10,946	0	0	0	0	
0	0	0	0	2	14,823	0	0	0	0	3
0	0	0	0	2	14,823	0	0	0	0	
0	0	0	0	1	16,198	0	0	1	16,198	4
0	0	0	0	1	1,309	0	0	0	0	5
0	0	0	0	1	10,155	0	0	0	0	6
0	0	0	0	1	9,795	0	0	0	0	7
0	0	0	0	2	18,674	0	0	0	0	8
0	0	0	0	1	35,849	0	0	0	0	9
0	0	0	0	1	16,790	0	0	0	0	10
0	0	0	0	1	14,965	0	0	0	0	11
0	0	0	0	3	177,022	0	0	0	0	12
0	0	0	0	1	8,512	0	0	0	0	13
0	0	0	0	1	6,258	0	0	0	0	14
0	0	0	0	1	11,994	0	0	1	19,038	15
0	0	0	0	1	7,205	0	0	0	0	16
0	0	0	0	2	25,928	0	0	0	0	17
0	0	0	0	1	16,876	0	0	2	125,476	18
0	0	0	0	1	5,136	0	0	1	12,096	19
0	0	1	8,444	0	0	0	0	0	0	20
0	0	1	8,444	20	382,666	0	0	5	172,808	
0	0	0	0	1	47,737	0	0	0	0	21
0	0	0	0	1	16,113	0	0	0	0	22
0	0	0	0	1	6,884	0	0	0	0	23
0	0	0	0	1	46,618	0	0	0	0	24
0	0	0	0	1	9,117	0	0	0	0	25
0	0	0	0	0	0	0	0	1	8,653	26
0	0	0	0	1	5,380	0	0	0	0	27
0	0	0	0	1	8,994	0	0	0	0	28
0	0	0	0	1	5,238	0	0	0	0	29
0	0	0	0	1	9,465	0	0	0	0	30
0	0	0	0	1	6,683	0	0	0	0	31
0	0	0	0	1	67,750	0	0	0	0	32
0	0	0	0	1	5,017	0	0	0	0	33
0	0	0	0	1	11,963	0	0	0	0	34
0	0	0	0	1	8,974	0	0	0	0	35
0	0	0	0	1	3,576	0	0	0	0	36
0	0	0	0	0	0	0	0	0	0	37
0	0	0	0	1	8,436	0	0	0	0	38

### (3)簡易水道

#### ③-2 年間取水量

事業 番号	簡易水道名称		年間取水量 (m <sup>3</sup> )	年間取水量内訳(表流水)					
				ダム直接		ダム放流・湖水		自流	
				箇所	取水量(m <sup>3</sup> )	箇所	取水量(m <sup>3</sup> )	箇所	取水量(m <sup>3</sup> )
合計			12,560,637	7	488,707	6	0	56	2,860,035
39	日田市	赤石	20,614	0	0	0	0	1	20,614
40	日田市	浦方地区	10,779	0	0	0	0	0	0
41	日田市	下方地区	10,444	0	0	0	0	0	0
42	日田市	鯛生地区	2,498	0	0	0	0	1	2,498
43	日田市	市ノ瀬地区	4,218	0	0	0	0	1	4,218
44	日田市	栃野地区	45,289	0	0	0	0	1	45,289
45	日田市	野田地区	6,620	0	0	0	0	1	6,620
46	日田市	都留・川原地区	47,447	0	0	0	0	0	0
47	日田市	葉迫・畑中地区	6,045	0	0	0	0	0	0
48	日田市	小平・小川原地区	32,982	0	0	0	0	0	0
49	日田市	雉谷地区	22,758	0	0	0	0	0	0
50	日田市	浦地区	4,306	0	0	0	0	0	0
51	日田市	笹野地区	3,451	0	0	0	0	1	3,451
52	日田市	若林・片仁田地区	6,051	0	0	0	0	0	0
53	日田市	白草地区	6,130	0	0	0	0	0	0
54	日田市	中央	226,926	0	0	0	0	0	0
55	日田市	鎌手・小五馬	23,410	0	0	0	0	0	0
56	日田市	天ヶ瀬	314,737	0	0	0	0	0	0
57	日田市	高塚	38,465	0	0	0	0	0	0
58	日田市	女子畑地区	99,537	0	0	0	0	0	0
59	日田市	中川	33,620	0	0	0	0	0	0
60	日田市	本城1	8,965	0	0	0	0	0	0
61	日田市	五馬本村	17,248	0	0	0	0	0	0
62	日田市	近原・見折谷	15,526	0	0	0	0	1	15,526
63	日田市	合田	16,942	0	0	0	0	0	0
64	日田市	尾戸・宮園	8,387	0	0	0	0	0	0
65	日田市	出口3番組	8,120	0	0	0	0	0	0
	日田市	<b>計 45 事業</b>	<b>1,339,644</b>	<b>0</b>	<b>0</b>	<b>0</b>	<b>0</b>	<b>8</b>	<b>119,747</b>
66	佐伯市	上浦長田	13,948	0	0	0	0	1	13,948
67	佐伯市	上浦夏井	21,066	0	0	0	0	2	21,066
68	佐伯市	上浦浅海井	140,901	0	0	0	0	3	140,901
69	佐伯市	宇目小野市	83,955	0	0	0	0	1	83,955
70	佐伯市	宇目大原	18,385	0	0	0	0	2	18,385
71	佐伯市	宇目上津小野	11,924	0	0	0	0	1	11,924
72	佐伯市	宇目田原	54,591	0	0	0	0	1	54,591
73	佐伯市	宇目重岡	33,704	0	0	0	0	1	33,704
74	佐伯市	宇目東部	101,616	0	0	0	0	3	101,616
75	佐伯市	直川中央	256,805	0	0	0	0	2	195,685
76	佐伯市	直川川原木	104,032	0	0	0	0	2	104,032



年間取水量内訳(地下水)						年間取水量内訳(その他)				事業 番号
伏流水		浅井戸水		深井戸水		原水・浄水受水		その他		
箇所	取水量(m <sup>3</sup> )	箇所	取水量(m <sup>3</sup> )	箇所	取水量(m <sup>3</sup> )	箇所	取水量(m <sup>3</sup> )	箇所	取水量(m <sup>3</sup> )	
6	235,724	25	1,203,020	173	5,149,373	2	79,523	60	2,544,256	合計
0	0	0	0	0	0	0	0	0	0	39
0	0	0	0	1	10,779	0	0	0	0	40
0	0	0	0	1	10,444	0	0	0	0	41
0	0	0	0	0	0	0	0	0	0	42
0	0	0	0	0	0	0	0	0	0	43
0	0	0	0	0	0	0	0	0	0	44
0	0	0	0	0	0	0	0	0	0	45
0	0	0	0	1	47,447	0	0	0	0	46
0	0	0	0	1	6,045	0	0	0	0	47
0	0	0	0	1	32,982	0	0	0	0	48
0	0	0	0	1	22,758	0	0	0	0	49
0	0	0	0	1	4,306	0	0	0	0	50
0	0	0	0	0	0	0	0	0	0	51
0	0	0	0	0	0	0	0	1	6,051	52
0	0	0	0	1	6,130	0	0	0	0	53
0	0	0	0	2	226,926	0	0	0	0	54
0	0	0	0	1	23,410	0	0	0	0	55
0	0	0	0	0	0	0	0	1	314,737	56
0	0	0	0	1	38,465	0	0	0	0	57
0	0	0	0	1	99,537	0	0	0	0	58
0	0	0	0	1	33,620	0	0	0	0	59
0	0	0	0	1	8,965	0	0	0	0	60
0	0	0	0	1	17,248	0	0	0	0	61
0	0	0	0	0	0	0	0	0	0	62
0	0	0	0	1	16,942	0	0	0	0	63
0	0	0	0	1	8,387	0	0	0	0	64
0	0	0	0	0	0	0	0	1	8,120	65
<b>0</b>	<b>0</b>	<b>0</b>	<b>0</b>	<b>34</b>	<b>882,336</b>	<b>0</b>	<b>0</b>	<b>4</b>	<b>337,561</b>	
0	0	0	0	0	0	0	0	0	0	66
0	0	0	0	0	0	0	0	0	0	67
0	0	0	0	0	0	0	0	0	0	68
0	0	0	0	0	0	0	0	0	0	69
0	0	0	0	0	0	0	0	0	0	70
0	0	0	0	0	0	0	0	0	0	71
0	0	0	0	0	0	0	0	0	0	72
0	0	0	0	0	0	0	0	0	0	73
0	0	0	0	0	0	0	0	0	0	74
0	0	2	61,120	0	0	0	0	0	0	75
0	0	0	0	0	0	0	0	0	0	76

### (3)簡易水道

#### ③-3 年間取水量

事業 番号	簡易水道名称		年間取水量 (m <sup>3</sup> )	年間取水量内訳(表流水)					
				ダム直接		ダム放流・湖水		自流	
				箇所	取水量(m <sup>3</sup> )	箇所	取水量(m <sup>3</sup> )	箇所	取水量(m <sup>3</sup> )
合計			12,560,637	7	488,707	6	0	56	2,860,035
77	佐伯市	鶴見中央	538,316	0	0	0	0	0	0
78	佐伯市	鶴見中越浦	14,727	0	0	0	0	0	0
79	佐伯市	鶴見梶寄浦	19,184	0	0	0	0	0	0
80	佐伯市	米水津浦代小浦竹野浦	135,795	0	0	0	0	0	0
81	佐伯市	米水津色利宮野浦	216,470	0	0	0	0	0	0
82	佐伯市	蒲江	389,862	0	0	0	0	0	0
83	佐伯市	蒲江畑野浦	149,053	0	0	0	0	1	104,337
84	佐伯市	蒲江丸市尾	50,863	0	0	0	0	1	31,484
85	佐伯市	蒲江森崎	87,587	0	0	0	0	1	64,376
86	佐伯市	蒲江楠本	43,204	0	0	0	0	0	0
87	佐伯市	蒲江猪串	42,100	1	2,231	0	0	0	0
88	佐伯市	蒲江尾浦	47,895	0	0	0	0	1	41,860
89	佐伯市	蒲江葛原	17,568	0	0	0	0	0	0
90	佐伯市	蒲江波当津	15,915	0	0	0	0	0	0
91	佐伯市	蒲江下入津	184,663	0	0	0	0	5	33,609
92	佐伯市	上浦蒲戸福泊	27,013	0	0	0	0	0	0
93	佐伯市	鶴見大島丹賀浦	17,459	2	17,459	0	0	0	0
	佐伯市	<b>計 28 事業</b>	<b>2,838,601</b>	<b>3</b>	<b>19,690</b>	<b>0</b>	<b>0</b>	<b>28</b>	<b>1,055,473</b>
94	臼杵市	上北	10,762	0	0	0	0	0	0
95	臼杵市	高山	10,762	0	0	0	0	0	0
96	臼杵市	武山	13,250	0	0	0	0	0	0
97	臼杵市	東神野	7,221	0	0	0	0	0	0
98	臼杵市	中臼杵	52,021	0	0	0	0	0	0
99	臼杵市	乙見	10,665	0	0	0	0	0	0
100	臼杵市	南野津	63,250	0	0	0	0	0	0
	臼杵市	<b>計 7 事業</b>	<b>167,931</b>	<b>0</b>	<b>0</b>	<b>0</b>	<b>0</b>	<b>0</b>	<b>0</b>
101	津久見市	保戸島・四浦東地区	93,849	4	76,956	0	0	2	16,893
102	津久見市	平岩	6,550	0	0	0	0	2	6,550
	津久見市	<b>計 2 事業</b>	<b>100,399</b>	<b>4</b>	<b>76,956</b>	<b>0</b>	<b>0</b>	<b>4</b>	<b>23,443</b>
103	竹田市	泉水	18,227	0	0	0	0	0	0
104	竹田市	妙見瀬ノ口	17,185	0	0	0	0	0	0
105	竹田市	下片ヶ瀬	10,110	0	0	0	0	0	0
106	竹田市	戸上	13,258	0	0	0	0	0	0
107	竹田市	松本	42,775	0	0	0	0	0	0
108	竹田市	倉木	8,272	0	0	0	0	0	0
109	竹田市	菅生	41,707	0	0	0	0	0	0
110	竹田市	城原	15,160	0	0	0	0	0	0
111	竹田市	荻	282,744	0	0	0	0	0	0
112	竹田市	久住	103,492	0	0	0	0	3	3,034
113	竹田市	都野	88,619	0	0	0	0	1	88,619
114	竹田市	白丹	24,314	0	0	0	0	1	24,314

年間取水量内訳(地下水)						年間取水量内訳(その他)				事業 番号
伏流水		浅井戸水		深井戸水		原水・浄水受水		その他		
箇所	取水量(m <sup>3</sup> )	箇所	取水量(m <sup>3</sup> )	箇所	取水量(m <sup>3</sup> )	箇所	取水量(m <sup>3</sup> )	箇所	取水量(m <sup>3</sup> )	
6	235,724	25	1,203,020	173	5,149,373	2	79,523	60	2,544,256	合計
0	0	2	191,102	8	294,459	0	0	1	52,755	77
0	0	0	0	0	0	0	0	1	14,727	78
0	0	0	0	1	19,184	0	0	0	0	79
0	0	0	0	1	135,795	0	0	0	0	80
0	0	0	0	3	216,470	0	0	0	0	81
0	0	0	0	2	389,862	0	0	0	0	82
0	0	1	44,716	0	0	0	0	0	0	83
0	0	0	0	2	19,379	0	0	0	0	84
0	0	0	0	2	23,211	0	0	0	0	85
0	0	0	0	1	43,204	0	0	0	0	86
0	0	3	39,869	0	0	0	0	0	0	87
0	0	0	0	1	6,035	0	0	0	0	88
0	0	2	17,568	0	0	0	0	0	0	89
0	0	2	15,915	0	0	0	0	0	0	90
0	0	0	0	5	151,054	0	0	0	0	91
0	0	1	3,458	2	23,555	0	0	0	0	92
0	0	0	0	0	0	0	0	0	0	93
<b>0</b>	<b>0</b>	<b>13</b>	<b>373,748</b>	<b>28</b>	<b>1,322,208</b>	<b>0</b>	<b>0</b>	<b>2</b>	<b>67,482</b>	
0	0	0	0	2	10,762	0	0	0	0	94
0	0	0	0	2	10,762	0	0	0	0	95
0	0	0	0	2	13,250	0	0	0	0	96
0	0	0	0	2	7,221	0	0	0	0	97
0	0	0	0	2	52,021	0	0	0	0	98
0	0	0	10,665	0	0	0	0	0	0	99
0	0	0	0	2	63,250	0	0	0	0	100
<b>0</b>	<b>0</b>	<b>0</b>	<b>10,665</b>	<b>12</b>	<b>157,266</b>	<b>0</b>	<b>0</b>	<b>0</b>	<b>0</b>	
0	0	0	0	0	0	0	0	0	0	101
0	0	0	0	0	0	0	0	0	0	102
<b>0</b>	<b>0</b>	<b>0</b>	<b>0</b>	<b>0</b>	<b>0</b>	<b>0</b>	<b>0</b>	<b>0</b>	<b>0</b>	
0	0	0	0	0	0	0	0	1	18,227	103
0	0	0	0	0	0	0	0	1	17,185	104
0	0	0	0	0	0	0	0	1	10,110	105
0	0	0	0	0	0	0	0	1	13,258	106
0	0	0	0	2	42,775	0	0	0	0	107
0	0	0	0	0	0	0	0	1	8,272	108
0	0	0	0	0	0	0	0	1	41,707	109
0	0	0	0	0	0	0	0	1	15,160	110
0	0	0	0	1	3,613	0	0	6	279,131	111
1	96,362	1	4,096	0	0	0	0	0	0	112
0	0	0	0	0	0	0	0	0	0	113
0	0	0	0	0	0	0	0	0	0	114

### (3)簡易水道

#### ③-4 年間取水量

事業 番号	簡易水道名称		年間取水量 (m <sup>3</sup> )	年間取水量内訳(表流水)					
				ダム直接		ダム放流・湖水		自流	
				箇所	取水量(m <sup>3</sup> )	箇所	取水量(m <sup>3</sup> )	箇所	取水量(m <sup>3</sup> )
合計			12,560,637	7	488,707	6	0	56	2,860,035
115	竹田市	直入中央	112,676	0	0	0	0	0	0
116	竹田市	神堤水道組合	6,551	0	0	0	0	0	0
	<b>竹田市</b>	<b>計 14 事業</b>	<b>785,090</b>	<b>0</b>	<b>0</b>	<b>0</b>	<b>0</b>	<b>5</b>	<b>115,967</b>
117	豊後高田市	田染地区	51,267	0	0	0	0	0	0
118	豊後高田市	大村団地	9,473	0	0	0	0	0	0
119	豊後高田市	徳久保団地	6,369	0	0	0	0	0	0
120	豊後高田市	松津地区	5,026	0	0	0	0	0	0
121	豊後高田市	見目地区	10,929	0	0	0	0	0	0
	<b>豊後高田市</b>	<b>計 5 事業</b>	<b>83,064</b>	<b>0</b>	<b>0</b>	<b>0</b>	<b>0</b>	<b>0</b>	<b>0</b>
122	杵築市	俣水	14,684	0	0	0	0	0	0
123	杵築市	相原	98,016	0	0	0	0	0	0
124	杵築市	豊洋	92,190	0	0	0	0	0	0
125	杵築市	守江	58,547	0	0	0	0	0	0
126	杵築市	池の頭	19,563	0	0	6	0	0	0
127	杵築市	山浦	137,706	0	0	0	0	0	0
128	杵築市	久木野尾	58,693	0	0	0	0	0	0
129	杵築市	向野	39,041	0	0	0	0	0	0
	<b>杵築市</b>	<b>計 9 事業</b>	<b>518,440</b>	<b>0</b>	<b>0</b>	<b>6</b>	<b>0</b>	<b>0</b>	<b>0</b>
130	宇佐市	北馬城	21,691	0	0	0	0	0	0
131	宇佐市	院内	271,766	0	0	0	0	1	249,482
132	宇佐市	温見	14,480	0	0	0	0	1	14,480
133	宇佐市	余	25,623	0	0	0	0	1	25,623
134	宇佐市	高並	24,930	0	0	0	0	0	0
135	宇佐市	西部	18,694	0	0	0	0	0	0
136	宇佐市	日岳	7,340	0	0	0	0	0	0
137	宇佐市	小田若林	11,881	0	0	0	0	0	0
138	宇佐市	安心院	297,971	0	0	0	0	0	0
139	宇佐市	釜ノ口	29,751	0	0	0	0	0	0
140	宇佐市	深見	138,638	0	0	0	0	0	0
141	宇佐市	佐田	99,925	0	0	0	0	0	0
142	宇佐市	佐田南部	20,621	0	0	0	0	0	0
143	宇佐市	尾立	63,434	0	0	0	0	0	0
144	宇佐市	津房	40,315	0	0	0	0	0	0
145	宇佐市	津房西部	57,179	0	0	0	0	0	0
146	宇佐市	上ノ原	42,864	0	0	0	0	0	0
147	宇佐市	天津	81,883	0	0	0	0	0	0
	<b>宇佐市</b>	<b>計 18 事業</b>	<b>1,268,986</b>	<b>0</b>	<b>0</b>	<b>0</b>	<b>0</b>	<b>3</b>	<b>289,585</b>
148	豊後大野市	川辺	24,000	0	0	0	0	0	0
149	豊後大野市	清川	92,989	0	0	0	0	0	0
150	豊後大野市	緒方	453,773	0	0	0	0	0	0
151	豊後大野市	上自在	14,211	0	0	0	0	0	0

年間取水量内訳(地下水)						年間取水量内訳(その他)				事業 番号
伏流水		浅井戸水		深井戸水		原水・浄水受水		その他		
箇所	取水量(m <sup>3</sup> )	箇所	取水量(m <sup>3</sup> )	箇所	取水量(m <sup>3</sup> )	箇所	取水量(m <sup>3</sup> )	箇所	取水量(m <sup>3</sup> )	
6	235,724	25	1,203,020	173	5,149,373	2	79,523	60	2,544,256	合計
2	112,676	0	0	0	0	0	0	0	0	115
1	6,551	0	0	0	0	0	0	0	0	116
<b>4</b>	<b>215,589</b>	<b>1</b>	<b>4,096</b>	<b>3</b>	<b>46,388</b>	<b>0</b>	<b>0</b>	<b>13</b>	<b>403,050</b>	
0	0	0	0	1	51,267	0	0	0	0	117
0	0	0	0	1	9,473	0	0	0	0	118
0	0	0	0	1	6,369	0	0	0	0	119
0	0	0	0	1	5,026	0	0	0	0	120
0	0	0	0	1	10,929	0	0	0	0	121
<b>0</b>	<b>0</b>	<b>0</b>	<b>0</b>	<b>5</b>	<b>83,064</b>	<b>0</b>	<b>0</b>	<b>0</b>	<b>0</b>	
0	0	0	0	1	14,684	0	0	0	0	122
0	0	0	0	2	34,543	1	63,473	0	0	123
0	0	0	0	4	92,190	0	0	0	0	124
0	0	0	0	1	58,547	0	0	0	0	125
0	0	0	0	1	19,563	0	0	0	0	126
0	0	0	0	1	137,706	0	0	0	0	127
0	0	0	0	4	58,693	0	0	0	0	128
0	0	0	0	1	39,041	0	0	0	0	129
<b>0</b>	<b>0</b>	<b>0</b>	<b>0</b>	<b>15</b>	<b>454,967</b>	<b>1</b>	<b>63,473</b>	<b>0</b>	<b>0</b>	
0	0	0	0	1	21,691	0	0	0	0	130
0	0	0	0	1	22,284	0	0	0	0	131
0	0	0	0	0	0	0	0	0	0	132
0	0	0	0	0	0	0	0	0	0	133
0	0	0	0	2	24,930	0	0	0	0	134
0	0	0	0	1	18,694	0	0	0	0	135
0	0	0	0	1	7,340	0	0	0	0	136
0	0	0	0	0	0	0	0	1	11,881	137
0	0	1	32,714	2	265,257	0	0	0	0	138
0	0	0	0	0	0	0	0	1	29,751	139
0	0	0	0	0	0	0	0	1	138,638	140
0	0	0	0	1	99,925	0	0	0	0	141
0	0	0	0	1	20,621	0	0	0	0	142
0	0	0	0	1	63,434	0	0	0	0	143
0	0	0	0	1	40,315	0	0	0	0	144
0	0	1	57,179	0	0	0	0	0	0	145
0	0	0	0	2	42,864	0	0	0	0	146
0	0	0	0	3	81,883	0	0	0	0	147
<b>0</b>	<b>0</b>	<b>2</b>	<b>89,893</b>	<b>17</b>	<b>709,238</b>	<b>0</b>	<b>0</b>	<b>3</b>	<b>180,270</b>	
0	0	0	0	1	24,000	0	0	0	0	148
0	0	0	0	3	60,305	0	0	2	32,684	149
0	0	0	0	12	453,773	0	0	0	0	150
0	0	0	0	1	14,211	0	0	0	0	151

### (3)簡易水道

#### ③-5 年間取水量

事業 番号	簡易水道名称		年間取水量 (m <sup>3</sup> )	年間取水量内訳(表流水)					
				ダム直接		ダム放流・湖水		自流	
				箇所	取水量(m <sup>3</sup> )	箇所	取水量(m <sup>3</sup> )	箇所	取水量(m <sup>3</sup> )
合計			12,560,637	7	488,707	6	0	56	2,860,035
152	豊後大野市	朝地	18,500	0	0	0	0	0	0
153	豊後大野市	大野	224,384	0	0	0	0	0	0
154	豊後大野市	千歳町	240,108	0	0	0	0	0	0
155	豊後大野市	犬飼町	556,082	0	0	0	0	0	0
	豊後大野市	<b>計 8 事業</b>	<b>1,624,047</b>	<b>0</b>	<b>0</b>	<b>0</b>	<b>0</b>	<b>0</b>	<b>0</b>
156	由布市	庄内	853,000	0	0	0	0	1	815,000
157	由布市	東部	350,000	0	0	0	0	2	350,000
158	由布市	阿蘇野	50,000	0	0	0	0	1	50,000
159	由布市	櫟木	16,050	0	0	0	0	0	0
160	由布市	直野内山	6,200	0	0	0	0	0	0
161	由布市	時松	8,050	0	0	0	0	0	0
162	由布市	朴木	15,600	0	0	0	0	0	0
163	由布市	田代	8,660	0	0	0	0	0	0
164	由布市	湯平	135,956	0	0	0	0	0	0
165	由布市	若杉	12,180	0	0	0	0	1	12,180
166	由布市	下津々良	6,831	0	0	0	0	0	0
167	由布市	塚原	54,673	0	0	0	0	0	0
	由布市	<b>計 12 事業</b>	<b>1,517,200</b>	<b>0</b>	<b>0</b>	<b>0</b>	<b>0</b>	<b>5</b>	<b>1,227,180</b>
168	国東市	櫛海	4,993	0	0	0	0	0	0
169	国東市	千灯	4,314	0	0	0	0	0	0
170	国東市	櫛来	20,757	0	0	0	0	0	0
171	国東市	向田浜	3,363	0	0	0	0	0	0
172	国東市	来浦浜	15,105	0	0	0	0	0	0
173	国東市	来浦中央	18,100	0	0	0	0	0	0
	国東市	<b>計 6 事業</b>	<b>66,632</b>	<b>0</b>	<b>0</b>	<b>0</b>	<b>0</b>	<b>0</b>	<b>0</b>
174	姫島村	姫島	392,061	0	392,061	0	0	0	0
	姫島村	<b>計 1 事業</b>	<b>392,061</b>	<b>0</b>	<b>392,061</b>	<b>0</b>	<b>0</b>	<b>0</b>	<b>0</b>
175	日出町	豊岡	117,890	0	0	0	0	0	0
176	日出町	南端	18,680	0	0	0	0	0	0
177	日出町	西の一	16,029	0	0	0	0	0	0
	日出町	<b>計 3 事業</b>	<b>152,599</b>	<b>0</b>	<b>0</b>	<b>0</b>	<b>0</b>	<b>0</b>	<b>0</b>
178	九重町	統合	746,060	0	0	0	0	0	0
179	九重町	串野	23,725	0	0	0	0	0	0
180	九重町	粟野	17,452	0	0	0	0	0	0
181	九重町	湯坪	12,045	0	0	0	0	0	0
182	九重町	日向	5,840	0	0	0	0	1	5,840
183	九重町	宝泉寺	16,425	0	0	0	0	0	0
184	九重町	滝上	13,140	0	0	0	0	0	0
185	九重町	須久保	8,395	0	0	0	0	0	0

年間取水量内訳(地下水)						年間取水量内訳(その他)				事業 番号
伏流水		浅井戸水		深井戸水		原水・浄水受水		その他		
箇所	取水量(m <sup>3</sup> )	箇所	取水量(m <sup>3</sup> )	箇所	取水量(m <sup>3</sup> )	箇所	取水量(m <sup>3</sup> )	箇所	取水量(m <sup>3</sup> )	
6	235,724	25	1,203,020	173	5,149,373	2	79,523	60	2,544,256	合計
0	0	0	0	1	18,500	0	0	0	0	152
0	0	0	0	3	224,384	0	0	0	0	153
0	0	1	180,362	3	59,746	0	0	0	0	154
0	0	7	535,812	0	0	0	0	1	20,270	155
<b>0</b>	<b>0</b>	<b>8</b>	<b>716,174</b>	<b>24</b>	<b>854,919</b>	<b>0</b>	<b>0</b>	<b>3</b>	<b>52,954</b>	
0	0	0	0	1	38,000	0	0	0	0	156
0	0	0	0	0	0	0	0	0	0	157
0	0	0	0	0	0	0	0	0	0	158
0	0	0	0	0	0	1	16,050	0	0	159
0	0	0	0	1	6,200	0	0	0	0	160
0	0	0	0	0	0	0	0	1	8,050	161
0	0	0	0	0	0	0	0	1	15,600	162
0	0	0	0	1	8,660	0	0	0	0	163
0	0	0	0	1	28,956	0	0	2	107,000	164
0	0	0	0	0	0	0	0	0	0	165
0	0	0	0	0	0	0	0	1	6,831	166
0	0	0	0	0	0	0	0	2	54,673	167
<b>0</b>	<b>0</b>	<b>0</b>	<b>0</b>	<b>4</b>	<b>81,816</b>	<b>1</b>	<b>16,050</b>	<b>7</b>	<b>192,154</b>	
0	0	0	0	1	4,993	0	0	0	0	168
1	4,314	0	0	0	0	0	0	0	0	169
0	0	0	0	1	20,757	0	0	0	0	170
0	0	0	0	1	3,363	0	0	0	0	171
0	0	0	0	1	15,105	0	0	0	0	172
0	0	0	0	1	18,100	0	0	0	0	173
<b>1</b>	<b>4,314</b>	<b>0</b>	<b>0</b>	<b>5</b>	<b>62,318</b>	<b>0</b>	<b>0</b>	<b>0</b>	<b>0</b>	
0	0	0	0	0	0	0	0	0	0	174
<b>0</b>	<b>0</b>	<b>0</b>	<b>0</b>	<b>0</b>	<b>0</b>	<b>0</b>	<b>0</b>	<b>0</b>	<b>0</b>	
0	0	0	0	0	0	0	0	1	117,890	175
0	0	0	0	0	0	0	0	1	18,680	176
0	0	0	0	0	0	0	0	1	16,029	177
<b>0</b>	<b>0</b>	<b>0</b>	<b>0</b>	<b>0</b>	<b>0</b>	<b>0</b>	<b>0</b>	<b>3</b>	<b>152,599</b>	
0	0	0	0	0	0	0	0	5	746,060	178
0	0	0	0	0	0	0	0	1	23,725	179
0	0	0	0	0	0	0	0	1	17,452	180
0	0	0	0	0	0	0	0	1	12,045	181
0	0	0	0	0	0	0	0	0	0	182
0	0	0	0	0	0	0	0	1	16,425	183
0	0	0	0	0	0	0	0	1	13,140	184
0	0	0	0	0	0	0	0	1	8,395	185

### (3)簡易水道

#### ③-6 年間取水量

事業 番号	簡易水道名称		年間取水量 (m <sup>3</sup> )	年間取水量内訳(表流水)					
				ダム直接		ダム放流・湖水		自流	
				箇所	取水量(m <sup>3</sup> )	箇所	取水量(m <sup>3</sup> )	箇所	取水量(m <sup>3</sup> )
合計			12,560,637	7	488,707	6	0	56	2,860,035
186	九重町	筋湯	17,520	0	0	0	0	1	17,520
	<b>九重町</b>	<b>計 9 事業</b>	<b>860,602</b>	<b>0</b>	<b>0</b>	<b>0</b>	<b>0</b>	<b>2</b>	<b>23,360</b>
187	玖珠町	北山田	149,456	0	0	0	0	0	0
188	玖珠町	小野原	5,414	0	0	0	0	0	0
189	玖珠町	日出生本村	10,819	0	0	0	0	0	0
190	玖珠町	内河野	10,987	0	0	0	0	0	0
191	玖珠町	木牟田	8,968	0	0	0	0	0	0
192	玖珠町	代太郎	8,100	0	0	0	0	0	0
193	玖珠町	寺村	13,305	0	0	0	0	0	0
194	玖珠町	北大隈	14,056	0	0	0	0	0	0
195	玖珠町	中通	7,207	0	0	0	0	0	0
196	玖珠町	錨田	6,242	0	0	0	0	0	0
	<b>玖珠町</b>	<b>計 10 事業</b>	<b>234,554</b>	<b>0</b>	<b>0</b>	<b>0</b>	<b>0</b>	<b>0</b>	<b>0</b>
	<b>県合計</b>	<b>196 事業</b>	<b>12,560,637</b>	<b>7</b>	<b>488,707</b>	<b>6</b>	<b>0</b>	<b>56</b>	<b>2,860,035</b>



年間取水量内訳(地下水)						年間取水量内訳(その他)				事業 番号
伏流水		浅井戸水		深井戸水		原水・浄水受水		その他		
箇所	取水量(m <sup>3</sup> )	箇所	取水量(m <sup>3</sup> )	箇所	取水量(m <sup>3</sup> )	箇所	取水量(m <sup>3</sup> )	箇所	取水量(m <sup>3</sup> )	
6	235,724	25	1,203,020	173	5,149,373	2	79,523	60	2,544,256	合計
0	0	0	0	0	0	0	0	0	0	186
<b>0</b>	<b>0</b>	<b>0</b>	<b>0</b>	<b>0</b>	<b>0</b>	<b>0</b>	<b>0</b>	<b>11</b>	<b>837,242</b>	
0	0	0	0	1	67,331	0	0	1	82,125	187
0	0	0	0	0	0	0	0	1	5,414	188
0	0	0	0	0	0	0	0	1	10,819	189
0	0	0	0	1	10,987	0	0	0	0	190
0	0	0	0	0	0	0	0	2	8,968	191
0	0	0	0	1	8,100	0	0	0	0	192
0	0	0	0	0	0	0	0	1	13,305	193
0	0	0	0	0	0	0	0	1	14,056	194
0	0	0	0	0	0	0	0	1	7,207	195
0	0	0	0	0	0	0	0	1	6,242	196
<b>0</b>	<b>0</b>	<b>0</b>	<b>0</b>	<b>3</b>	<b>86,418</b>	<b>0</b>	<b>0</b>	<b>9</b>	<b>148,136</b>	
<b>6</b>	<b>235,724</b>	<b>25</b>	<b>1,203,020</b>	<b>173</b>	<b>5,149,373</b>	<b>2</b>	<b>79,523</b>	<b>60</b>	<b>2,544,256</b>	

### (3)簡易水道

#### ④-1 年間浄水量及び年間給水量

事業 番号	簡易水道名称		年間 浄水量 (m <sup>3</sup> )	年間浄水量					
				消毒のみ		緩速ろ過		急速ろ過	
				箇所	浄水量(m <sup>3</sup> )	箇所	浄水量(m <sup>3</sup> )	箇所	浄水量(m <sup>3</sup> )
合計			11,938,293	174	6,092,862	46	3,574,240	15	964,561
1	大分市	森ノ木	10,946	1	10,946	0	0	0	0
2	大分市	上竹中	15,821	1	15,821	0	0	0	0
	<b>大分市</b>	<b>計 2 事業</b>	<b>26,767</b>	<b>2</b>	<b>26,767</b>	<b>0</b>	<b>0</b>	<b>0</b>	<b>0</b>
3	別府市	天間・城島	12,429	1	4,056	0	0	1	8,373
	<b>別府市</b>	<b>計 1 事業</b>	<b>12,429</b>	<b>1</b>	<b>4,056</b>	<b>0</b>	<b>0</b>	<b>1</b>	<b>8,373</b>
4	中津市	土田地区	32,395	1	16,198	1	16,198	0	0
5	中津市	臼木住宅	1,309	1	1,309	0	0	0	0
6	中津市	成恒住宅	10,155	1	10,155	0	0	0	0
7	中津市	アメニティかみまくさ	9,795	1	9,795	0	0	0	0
8	中津市	下田口	18,674	2	18,674	0	0	0	0
9	中津市	樋田	35,849	1	35,849	0	0	0	0
10	中津市	上曾木	16,790	1	16,790	0	0	0	0
11	中津市	下曾木	14,965	1	14,965	0	0	0	0
12	中津市	平田地区	177,022	3	177,022	0	0	0	0
13	中津市	百谷地区	8,512	1	8,512	0	0	0	0
14	中津市	島地区	6,258	0	0	0	0	1	6,258
15	中津市	嶋良・山移地区統合	31,032	0	0	1	19,038	1	11,994
16	中津市	山浦地区	7,205	0	0	0	0	1	7,205
17	中津市	柿坂地区	25,928	2	25,928	0	0	0	0
18	中津市	守実	142,352	3	142,352	0	0	0	0
19	中津市	草本・小屋川	22,512	2	17,232	1	5,280	0	0
20	中津市	槻木	8,444	2	8,444	0	0	0	0
	<b>中津市</b>	<b>計 17 事業</b>	<b>569,197</b>	<b>23</b>	<b>507,281</b>	<b>3</b>	<b>40,516</b>	<b>4</b>	<b>33,830</b>
21	日田市	石松地区	47,737	1	47,737	0	0	0	0
22	日田市	関地区	16,113	1	16,113	0	0	0	0
23	日田市	尾当地区	6,884	1	6,884	0	0	0	0
24	日田市	北友田地区	46,618	1	46,618	0	0	0	0
25	日田市	杷木山地区	9,117	1	9,117	0	0	0	0
26	日田市	川崎地区	8,653	1	8,653	0	0	0	0
27	日田市	祝原地区	5,380	1	5,380	0	0	0	0
28	日田市	元宮地区	8,994	1	8,994	0	0	0	0
29	日田市	串川二丁目地区	5,238	1	5,238	0	0	0	0
30	日田市	日の本地区	9,465	1	9,465	0	0	0	0
31	日田市	荒平地区	6,683	1	6,683	0	0	0	0
32	日田市	北部地区	67,750	1	67,750	0	0	0	0
33	日田市	八幡地区	5,017	1	5,017	0	0	0	0
34	日田市	山田地区	11,963	1	11,963	0	0	0	0
35	日田市	緑町地区	8,974	1	8,974	0	0	0	0
36	日田市	殿町地区	3,576	0	0	0	0	0	0
37	日田市	大野本村地区	21,531	1	21,531	0	0	0	0
38	日田市	出野星弘地区	8,436	1	8,436	0	0	0	0

及び浄水場数							年間 給水量 (m <sup>3</sup> )	年間給水量内訳				事業 番号
(うち高度浄水処理等)			膜ろ過		その他			有収水量		無収水量 (m <sup>3</sup> )	無効水量 (m <sup>3</sup> )	
箇所	浄水量(m <sup>3</sup> )	主たる 処理方法	箇所	浄水量(m <sup>3</sup> )	箇所	浄水量(m <sup>3</sup> )		生活用(m <sup>3</sup> )	その他(m <sup>3</sup> )			
1	273,008	0	12	758,528	11	548,103	11,569,014	8,161,434	958,366	768,085	1,680,949	合計
0	0		0	0	0	0	10,946	10,946	0	0	0	1
0	0		0	0	0	0	15,821	15,821	0	0	0	2
<b>0</b>	<b>0</b>	<b>0</b>	<b>0</b>	<b>0</b>	<b>0</b>	<b>0</b>	<b>26,767</b>	<b>26,767</b>	<b>0</b>	<b>0</b>	<b>0</b>	
0	0		0	0	0	0	12,429	11,176	0	207	1,046	3
<b>0</b>	<b>0</b>	<b>0</b>	<b>0</b>	<b>0</b>	<b>0</b>	<b>0</b>	<b>12,429</b>	<b>11,176</b>	<b>0</b>	<b>207</b>	<b>1,046</b>	
0	0		0	0	0	0	32,395	29,450	0	0	2,945	4
0	0		0	0	0	0	1,309	1,309	0	0	0	5
0	0		0	0	0	0	10,155	10,155	0	0	0	6
0	0		0	0	0	0	9,795	9,795	0	0	0	7
0	0		0	0	0	0	18,674	18,674	0	0	0	8
0	0		0	0	0	0	35,849	28,860	0	0	6,989	9
0	0		0	0	0	0	16,790	8,306	0	0	8,484	10
0	0		0	0	0	0	14,965	8,233	0	0	6,732	11
0	0		0	0	0	0	177,022	88,768	0	0	88,254	12
0	0		0	0	0	0	8,512	3,667	0	0	4,845	13
0	0		0	0	0	0	6,258	5,861	0	0	397	14
0	0		0	0	0	0	31,032	23,526	0	0	7,506	15
0	0		0	0	0	0	7,205	4,976	0	0	2,229	16
0	0		0	0	0	0	25,928	22,624	0	0	3,304	17
0	0		0	0	0	0	142,352	140,033	0	1,507	812	18
0	0		0	0	0	0	22,512	21,738	0	426	348	19
0	0		0	0	0	0	8,444	6,921	0	609	914	20
<b>0</b>	<b>0</b>	<b>0</b>	<b>0</b>	<b>0</b>	<b>0</b>	<b>0</b>	<b>581,626</b>	<b>444,072</b>	<b>0</b>	<b>2,749</b>	<b>134,805</b>	
0	0		0	0	0	0	47,737	36,754	0	10,983	0	21
0	0		0	0	0	0	16,113	15,374	0	739	0	22
0	0		0	0	0	0	6,884	6,626	0	258	0	23
0	0		0	0	0	0	46,618	44,138	0	2,480	0	24
0	0		0	0	0	0	9,117	7,975	0	1,142	0	25
0	0		0	0	0	0	8,653	6,351	0	2,302	0	26
0	0		0	0	0	0	5,380	4,985	0	395	0	27
0	0		0	0	0	0	8,994	8,552	0	442	0	28
0	0		0	0	0	0	5,238	4,947	0	291	0	29
0	0		0	0	0	0	9,465	8,587	0	878	0	30
0	0		0	0	0	0	6,683	5,939	0	744	0	31
0	0		0	0	0	0	67,750	62,967	0	4,783	0	32
0	0		0	0	0	0	5,017	4,427	0	590	0	33
0	0		0	0	0	0	11,963	10,222	0	1,741	0	34
0	0		0	0	0	0	8,974	6,695	0	2,279	0	35
0	0		1	3,576	0	0	3,576	3,509	0	67	0	36
0	0		0	0	0	0	21,531	16,643	0	4,888	0	37
0	0		0	0	0	0	8,436	6,958	0	1,478	0	38

### (3)簡易水道

#### ④-2 年間浄水量及び年間給水量

事業 番号	簡易水道名称		年間 浄水量 (m <sup>3</sup> )	年間浄水量及					
				消毒のみ		緩速ろ過		急速ろ過	
				箇所	浄水量(m <sup>3</sup> )	箇所	浄水量(m <sup>3</sup> )	箇所	浄水量(m <sup>3</sup> )
合計			11,938,293	174	6,092,862	46	3,574,240	15	964,561
39	日田市	赤石	20,614	1	20,614	0	0	0	0
40	日田市	浦方地区	10,779	1	10,779	0	0	0	0
41	日田市	下方地区	10,444	1	10,444	0	0	0	0
42	日田市	鯛生地区	2,498	1	2,498	0	0	0	0
43	日田市	市ノ瀬地区	4,218	1	4,218	0	0	0	0
44	日田市	栃野地区	45,289	1	45,289	0	0	0	0
45	日田市	野田地区	6,620	1	6,620	0	0	0	0
46	日田市	都留・川原地区	47,447	1	47,447	0	0	0	0
47	日田市	葉迫・畑中地区	6,045	1	6,045	0	0	0	0
48	日田市	小平・小川原地区	32,982	0	0	0	0	0	0
49	日田市	雉谷地区	22,758	1	22,758	0	0	0	0
50	日田市	浦地区	4,306	1	4,306	0	0	0	0
51	日田市	笹野地区	3,451	0	0	3	3,451	0	0
52	日田市	若林・片仁田地区	6,051	1	6,051	0	0	0	0
53	日田市	白草地区	4,865	1	4,865	0	0	0	0
54	日田市	中央	226,926	0	0	0	0	1	226,926
55	日田市	鎌手・小五馬	23,410	1	23,410	0	0	0	0
56	日田市	天ヶ瀬	314,737	1	314,737	0	0	0	0
57	日田市	高塚	38,465	1	38,465	0	0	0	0
58	日田市	女子畑地区	99,537	1	99,537	0	0	0	0
59	日田市	中川	33,620	1	33,620	0	0	0	0
60	日田市	本城1	8,965	1	8,965	0	0	0	0
61	日田市	五馬本村	17,075	1	17,075	0	0	0	0
62	日田市	近原・見折谷	15,526	1	15,526	0	0	0	0
63	日田市	合田	16,942	1	16,942	0	0	0	0
64	日田市	尾戸・宮園	8,387	1	8,387	0	0	0	0
65	日田市	出口3番組	8,120	1	8,120	0	0	0	0
	<b>日田市</b>	<b>計 45 事業</b>	<b>1,338,206</b>	<b>41</b>	<b>1,071,271</b>	<b>3</b>	<b>3,451</b>	<b>1</b>	<b>226,926</b>
66	佐伯市	上浦長田	13,948	0	0	0	0	1	13,948
67	佐伯市	上浦夏井	21,066	0	0	1	21,066	0	0
68	佐伯市	上浦浅海井	140,901	0	0	1	140,901	0	0
69	佐伯市	宇目小野市	83,955	0	0	1	83,955	0	0
70	佐伯市	宇目大原	18,385	0	0	1	18,385	0	0
71	佐伯市	宇目上津小野	11,924	0	0	1	11,924	0	0
72	佐伯市	宇目田原	54,591	0	0	1	54,591	0	0
73	佐伯市	宇目重岡	33,704	0	0	1	33,704	0	0
74	佐伯市	宇目東部	101,616	0	0	1	46,743	0	0
75	佐伯市	直川中央	256,805	0	0	2	201,335	1	55,470
76	佐伯市	直川川原木	104,032	0	0	2	104,032	0	0

び浄水場数							年間 給水量 (m <sup>3</sup> )	年間給水量内訳				事業 番号
(うち高度浄水処理等)			膜ろ過		その他			有収水量		無収水量 (m <sup>3</sup> )	無効水量 (m <sup>3</sup> )	
箇所	浄水量(m <sup>3</sup> )	主たる 処理方法	箇所	浄水量(m <sup>3</sup> )	箇所	浄水量(m <sup>3</sup> )		生活用(m <sup>3</sup> )	その他(m <sup>3</sup> )			
1	273,008	0	12	758,528	11	548,103	11,569,014	8,161,434	958,366	768,085	1,680,949	合計
0	0		0	0	0	0	20,614	18,025	0	2,589	0	39
0	0		0	0	0	0	10,779	6,645	0	4,134	0	40
0	0		0	0	0	0	10,444	7,569	0	2,875	0	41
0	0		0	0	0	0	2,498	2,464	0	34	0	42
0	0		0	0	0	0	4,218	2,358	0	1,860	0	43
0	0		0	0	0	0	45,289	43,125	0	2,164	0	44
0	0		0	0	0	0	6,620	4,929	0	1,691	0	45
0	0		0	0	0	0	47,447	29,152	0	18,295	0	46
0	0		0	0	0	0	6,045	3,608	0	2,437	0	47
0	0		0	0	1	32,982	32,982	24,361	0	8,621	0	48
0	0		0	0	0	0	22,758	12,905	0	9,853	0	49
0	0		0	0	0	0	4,306	2,683	0	1,623	0	50
0	0		0	0	0	0	3,451	2,338	0	1,113	0	51
0	0		0	0	0	0	6,051	4,327	0	1,724	0	52
0	0		0	0	0	0	4,865	3,632	0	1,233	0	53
0	0		0	0	0	0	226,926	152,678	0	74,248	0	54
0	0		0	0	0	0	23,410	22,205	0	1,205	0	55
0	0		0	0	0	0	314,737	221,215	0	93,522	0	56
0	0		0	0	0	0	38,465	24,361	0	14,104	0	57
0	0		0	0	0	0	99,537	94,127	0	5,410	0	58
0	0		0	0	0	0	33,620	25,785	0	7,835	0	59
0	0		0	0	0	0	8,965	8,682	0	283	0	60
0	0		0	0	0	0	17,075	14,108	0	2,967	0	61
0	0		0	0	0	0	15,526	14,523	0	1,003	0	62
0	0		0	0	0	0	16,942	16,747	0	195	0	63
0	0		0	0	0	0	8,387	8,359	0	28	0	64
0	0		0	0	0	0	8,120	8,120	0	0	0	65
<b>0</b>	<b>0</b>	<b>0</b>	<b>1</b>	<b>3,576</b>	<b>1</b>	<b>32,982</b>	<b>1,338,206</b>	<b>1,040,680</b>	<b>0</b>	<b>297,526</b>	<b>0</b>	
0	0		0	0	0	0	13,948	11,663	569	224	1,492	66
0	0		0	0	0	0	21,066	18,260	891	69	1,846	67
0	0		0	0	0	0	140,901	95,858	25,328	639	19,076	68
0	0		0	0	0	0	83,955	60,853	10,950	0	12,152	69
0	0		0	0	0	0	18,385	13,769	662	0	3,954	70
0	0		0	0	0	0	11,924	8,642	1,555	0	1,727	71
0	0		0	0	0	0	54,591	18,780	30,266	0	5,545	72
0	0		0	0	0	0	33,704	27,938	2,035	0	3,731	73
0	0		1	54,873	0	0	101,616	82,115	13,246	0	6,255	74
0	0		0	0	0	0	256,805	139,071	47,527	0	70,207	75
0	0		0	0	0	0	104,032	47,494	29,308	0	27,230	76

### (3)簡易水道

#### ④-3 年間浄水量及び年間給水量

事業 番号	簡易水道名称		年間 浄水量 (m <sup>3</sup> )	年間浄水量及					
				消毒のみ		緩速ろ過		急速ろ過	
				箇所	浄水量(m <sup>3</sup> )	箇所	浄水量(m <sup>3</sup> )	箇所	浄水量(m <sup>3</sup> )
合計			11,938,293	174	6,092,862	46	3,574,240	15	964,561
77	佐伯市	鶴見中央	538,316	2	363,902	0	0	1	174,414
78	佐伯市	鶴見中越浦	14,727	1	14,727	0	0	0	0
79	佐伯市	鶴見梶寄浦	19,184	0	0	0	0	1	19,184
80	佐伯市	米水津浦代小浦竹野浦	135,795	0	0	0	0	0	0
81	佐伯市	米水津色利宮野浦	216,470	1	216,470	0	0	0	0
82	佐伯市	蒲江	389,862	1	242,884	1	146,978	0	0
83	佐伯市	蒲江畑野浦	149,053	1	44,716	1	104,337	0	0
84	佐伯市	蒲江丸市尾	50,863	0	0	1	50,863	0	0
85	佐伯市	蒲江森崎	87,587	0	0	0	0	0	0
86	佐伯市	蒲江楠本	43,204	1	43,204	0	0	0	0
87	佐伯市	蒲江猪串	42,100	0	0	0	0	0	0
88	佐伯市	蒲江尾浦	47,895	0	0	1	47,895	0	0
89	佐伯市	蒲江葛原	17,568	0	0	0	0	0	0
90	佐伯市	蒲江波当津	15,915	0	0	0	0	0	0
91	佐伯市	蒲江下入津	184,663	0	0	2	184,663	0	0
92	佐伯市	上浦蒲戸福泊	27,013	0	0	0	0	1	27,013
93	佐伯市	鶴見大島丹賀浦	17,459	0	0	1	17,459	0	0
	佐伯市	<b>計 28 事業</b>	<b>2,838,601</b>	<b>7</b>	<b>925,903</b>	<b>19</b>	<b>1,268,831</b>	<b>5</b>	<b>290,029</b>
94	臼杵市	上北	10,762	0	0	0	0	1	10,762
95	臼杵市	高山	10,762	0	0	0	0	1	10,762
96	臼杵市	武山	13,250	0	13,250	0	0	0	0
97	臼杵市	東神野	7,221	1	7,221	0	0	0	0
98	臼杵市	中臼杵	52,021	0	0	0	0	0	0
99	臼杵市	乙見	10,665	0	10,665	0	0	0	0
100	臼杵市	南野津	63,250	0	0	0	0	1	63,250
	臼杵市	<b>計 7 事業</b>	<b>167,931</b>	<b>1</b>	<b>31,136</b>	<b>0</b>	<b>0</b>	<b>3</b>	<b>84,774</b>
101	津久見市	保戸島・四浦東地区	72,785	0	0	2	72,785	0	0
102	津久見市	平岩	6,400	0	0	1	6,400	0	0
	津久見市	<b>計 2 事業</b>	<b>79,185</b>	<b>0</b>	<b>0</b>	<b>3</b>	<b>79,185</b>	<b>0</b>	<b>0</b>
103	竹田市	泉水	18,227	1	18,227	0	0	0	0
104	竹田市	妙見瀬ノ口	17,185	1	17,185	0	0	0	0
105	竹田市	下片ヶ瀬	10,110	1	10,110	0	0	0	0
106	竹田市	戸上	13,258	1	13,258	0	0	0	0
107	竹田市	松本	42,775	1	42,775	0	0	0	0
108	竹田市	倉木	8,272	1	8,272	0	0	0	0
109	竹田市	菅生	41,707	1	41,707	0	0	0	0
110	竹田市	城原	15,160	1	15,160	0	0	0	0
111	竹田市	荻	282,744	7	282,744	0	0	0	0
112	竹田市	久住	103,492	0	0	1	103,492	0	0
113	竹田市	都野	88,619	0	0	1	88,619	0	0
114	竹田市	白丹	24,314	0	0	1	24,314	0	0

び浄水場数							年間 給水量 (m <sup>3</sup> )	年間給水量内訳				事業 番号
(うち高度浄水処理等)			膜ろ過		その他			有収水量		無収水量 (m <sup>3</sup> )	無効水量 (m <sup>3</sup> )	
箇所	浄水量(m <sup>3</sup> )	主たる 処理方法	箇所	浄水量(m <sup>3</sup> )	箇所	浄水量(m <sup>3</sup> )		生活用(m <sup>3</sup> )	その他(m <sup>3</sup> )			
1	273,008	0	12	758,528	11	548,103	11,569,014	8,161,434	958,366	768,085	1,680,949	合計
0	0		0	0	0	0	538,316	237,514	118,153	0	182,649	77
0	0		0	0	0	0	14,727	11,406	2,145	0	1,176	78
0	0		0	0	0	0	19,184	15,145	151	0	3,888	79
0	0		1	135,795	0	0	135,795	100,838	9,864	0	25,093	80
0	0		0	0	0	0	216,470	89,928	79,333	0	47,209	81
0	0		0	0	0	0	389,862	251,287	95,411	2,545	40,619	82
0	0		0	0	0	0	149,053	109,807	18,487	4,390	16,369	83
0	0		0	0	0	0	50,863	44,902	1,208	630	4,123	84
0	0		2	87,587	0	0	87,587	52,443	12,736	211	22,197	85
0	0		0	0	0	0	43,204	36,798	1,138	1,779	3,489	86
0	0		2	42,100	0	0	42,100	35,547	2,672	446	3,435	87
0	0		0	0	0	0	47,895	31,558	1,815	523	13,999	88
0	0		1	17,568	0	0	17,568	16,983	570	15	0	89
0	0		1	15,915	0	0	15,915	13,403	1,090	0	1,422	90
0	0		0	0	0	0	184,663	112,744	27,975	324	43,620	91
0	0		0	0	0	0	27,013	22,109	1,078	202	3,624	92
0	0		0	0	0	0	17,459	13,075	1,364	0	3,020	93
<b>0</b>	<b>0</b>	<b>0</b>	<b>8</b>	<b>353,838</b>	<b>0</b>	<b>0</b>	<b>2,838,601</b>	<b>1,719,930</b>	<b>537,527</b>	<b>11,997</b>	<b>569,147</b>	
0	0		0	0	0	0	9,686	9,686	0	0	0	94
0	0		0	0	0	0	9,686	9,686	0	0	0	95
0	0		0	0	0	0	13,250	12,308	0	0	942	96
0	0		0	0	0	0	7,221	6,718	0	0	503	97
0	0		0	52,021	0	0	52,021	49,237	0	0	2,784	98
0	0		0	0	0	0	10,665	8,416	0	0	2,249	99
0	0		0	0	0	0	63,250	55,817	0	0	7,433	100
<b>0</b>	<b>0</b>	<b>0</b>	<b>0</b>	<b>52,021</b>	<b>0</b>	<b>0</b>	<b>165,779</b>	<b>151,868</b>	<b>0</b>	<b>0</b>	<b>13,911</b>	
0	0		0	0	0	0	70,785	55,897	0	6,699	8,189	101
0	0		0	0	0	0	6,250	6,250	0	0	0	102
<b>0</b>	<b>0</b>	<b>0</b>	<b>0</b>	<b>0</b>	<b>0</b>	<b>0</b>	<b>77,035</b>	<b>62,147</b>	<b>0</b>	<b>6,699</b>	<b>8,189</b>	
0	0		0	0	0	0	18,227	18,227	0	0	0	103
0	0		0	0	0	0	17,185	16,987	198	0	0	104
0	0		0	0	0	0	10,110	10,110	0	0	0	105
0	0		0	0	0	0	13,258	9,673	3,585	0	0	106
0	0		0	0	0	0	42,775	38,964	3,811	0	0	107
0	0		0	0	0	0	8,203	7,733	300	70	100	108
0	0		0	0	0	0	41,015	39,835	1,000	-	-	109
0	0		0	0	0	0	15,153	13,583	1,450	30	90	110
0	0		0	0	0	0	282,744	262,654	20,090	0	0	111
0	0		0	0	0	0	103,492	92,738	10,754	0	0	112
0	0		0	0	0	0	88,619	63,783	24,836	0	0	113
0	0		0	0	0	0	24,314	20,879	3,435	0	0	114

### (3)簡易水道

#### ④-4 年間浄水量及び年間給水量

事業 番号	簡易水道名称		年間 浄水量 (m <sup>3</sup> )	年間浄水量及					
				消毒のみ		緩速ろ過		急速ろ過	
				箇所	浄水量(m <sup>3</sup> )	箇所	浄水量(m <sup>3</sup> )	箇所	浄水量(m <sup>3</sup> )
合計			11,938,293	174	6,092,862	46	3,574,240	15	964,561
115	竹田市	直入中央	112,676	2	112,676	0	0	0	0
116	竹田市	神堤水道組合	6,551	3	6,551	0	0	0	0
	<b>竹田市</b>	<b>計 14 事業</b>	<b>785,090</b>	<b>20</b>	<b>568,665</b>	<b>3</b>	<b>216,425</b>	<b>0</b>	<b>0</b>
117	豊後高田市	田染地区	51,267	2	51,267	0	0	0	0
118	豊後高田市	大村団地	9,473	1	9,473	0	0	0	0
119	豊後高田市	徳久保団地	6,369	1	6,369	0	0	0	0
120	豊後高田市	松津地区	5,026	0	0	0	0	0	0
121	豊後高田市	見目地区	10,929	1	10,929	0	0	0	0
	<b>豊後高田市</b>	<b>計 5 事業</b>	<b>83,064</b>	<b>5</b>	<b>78,038</b>	<b>0</b>	<b>0</b>	<b>0</b>	<b>0</b>
122	杵築市	俣水	14,635	1	14,635	0	0	0	0
123	杵築市	相原	34,543	2	34,543	0	0	0	0
124	杵築市	豊洋	92,168	2	92,168	0	0	0	0
125	杵築市	守江	57,961	1	57,961	0	0	0	0
126	杵築市	池の頭	19,563	1	19,563	0	0	0	0
127	杵築市	山浦	66,117	1	66,117	0	0	0	0
128	杵築市	久木野尾	58,106	1	58,106	0	0	0	0
129	杵築市	向野	38,655	1	38,655	0	0	0	0
	<b>杵築市</b>	<b>計 8 事業</b>	<b>381,748</b>	<b>10</b>	<b>381,748</b>	<b>0</b>	<b>0</b>	<b>0</b>	<b>0</b>
130	宇佐市	北馬城	21,691	1	21,691	0	0	0	0
131	宇佐市	院内	271,766	1	22,284	1	249,482	0	0
132	宇佐市	温見	14,480	0	0	1	14,480	0	0
133	宇佐市	余	25,623	0	0	1	25,623	0	0
134	宇佐市	高並	24,930	1	24,930	0	0	0	0
135	宇佐市	西部	18,694	1	18,694	0	0	0	0
136	宇佐市	日岳	7,340	1	7,340	0	0	0	0
137	宇佐市	小田若林	11,881	1	11,881	0	0	0	0
138	宇佐市	安心院	297,971	2	250,573	0	0	0	0
139	宇佐市	釜ノ口	29,751	1	29,751	0	0	0	0
140	宇佐市	深見	138,638	1	138,638	0	0	0	0
141	宇佐市	佐田	99,925	0	0	0	0	0	0
142	宇佐市	佐田南部	20,621	0	0	0	0	0	0
143	宇佐市	尾立	63,434	0	0	0	0	0	0
144	宇佐市	津房	40,315	1	40,315	0	0	0	0
145	宇佐市	津房西部	57,179	1	57,179	0	0	0	0
146	宇佐市	上ノ原	42,864	1	42,864	0	0	0	0
147	宇佐市	天津	81,883	2	7,780	0	0	0	0
	<b>宇佐市</b>	<b>計 17 事業</b>	<b>1,247,295</b>	<b>14</b>	<b>652,229</b>	<b>3</b>	<b>289,585</b>	<b>0</b>	<b>0</b>
148	豊後大野市	川辺	24,000	1	24,000	0	0	0	0
149	豊後大野市	清川	92,989	1	60,305	2	32,684	0	0
150	豊後大野市	緒方	453,773	10	453,773	0	0	0	0
151	豊後大野市	上自在	14,211	1	14,211	0	0	0	0



び浄水場数							年間 給水量 (m <sup>3</sup> )	年間給水量内訳				事業 番号
(うち高度浄水処理等)			膜ろ過		その他			有収水量		無収水量 (m <sup>3</sup> )	無効水量 (m <sup>3</sup> )	
箇所	浄水量(m <sup>3</sup> )	主たる 処理方法	箇所	浄水量(m <sup>3</sup> )	箇所	浄水量(m <sup>3</sup> )		生活用(m <sup>3</sup> )	その他(m <sup>3</sup> )			
1	273,008	0	12	758,528	11	548,103	11,569,014	8,161,434	958,366	768,085	1,680,949	合計
0	0		0	0	0	0	112,676	67,548	45,128	0	0	115
0	0		0	0	0	0	6,551	6,551	0	0	0	116
<b>0</b>	<b>0</b>	<b>0</b>	<b>0</b>	<b>0</b>	<b>0</b>	<b>0</b>	<b>784,322</b>	<b>669,265</b>	<b>114,587</b>	<b>100</b>	<b>190</b>	
0	0		0	0	0	0	51,267	39,916	0	9,557	1,794	117
0	0		0	0	0	0	9,473	9,473	0	0	0	118
0	0		0	0	0	0	6,369	6,369	0	0	0	119
0	0		1	5,026	0	0	5,026	5,026	0	0	0	120
0	0		0	0	0	0	10,929	10,929	0	0	0	121
<b>0</b>	<b>0</b>	<b>0</b>	<b>1</b>	<b>5,026</b>	<b>0</b>	<b>0</b>	<b>83,064</b>	<b>71,713</b>	<b>0</b>	<b>9,557</b>	<b>1,794</b>	
0	0		0	0	0	0	14,635	14,178	383	62	12	122
0	0		0	0	0	0	79,936	34,969	100	43,970	897	123
0	0		0	0	0	0	92,168	79,605	84	12,369	110	124
0	0		0	0	0	0	57,961	47,377	1,391	9,077	116	125
0	0		0	0	0	0	19,563	19,561	0	1	1	126
0	0		0	0	0	0	66,117	55,365	387	10,271	94	127
0	0		0	0	0	0	58,106	47,406	1,431	9,217	52	128
0	0		0	0	0	0	38,655	31,160	1,370	6,053	72	129
<b>0</b>	<b>0</b>	<b>0</b>	<b>0</b>	<b>0</b>	<b>0</b>	<b>0</b>	<b>427,141</b>	<b>329,621</b>	<b>5,146</b>	<b>91,020</b>	<b>1,354</b>	
0	0		0	0	0	0	21,691	17,702	3,555	0	434	130
0	0		0	0	0	0	271,766	214,767	0	0	56,999	131
0	0		0	0	0	0	14,480	11,670	0	0	2,810	132
0	0		0	0	0	0	25,623	20,662	0	0	4,961	133
0	0		0	0	0	0	24,930	20,095	0	0	4,835	134
0	0		0	0	0	0	18,694	15,083	0	0	3,611	135
0	0		0	0	0	0	7,340	5,923	0	0	1,417	136
0	0		0	0	0	0	11,881	9,061	0	0	2,820	137
0	0		0	0	1	47,398	297,971	248,002	0	1,042	48,927	138
0	0		0	0	0	0	29,751	12,684	0	505	16,562	139
0	0		0	0	0	0	138,638	74,282	0	182	64,174	140
0	0		0	0	1	99,925	99,925	55,079	0	13	44,833	141
0	0		0	0	1	20,621	20,621	16,135	0	164	4,322	142
0	0		0	0	1	63,434	63,434	29,099	0	465	33,870	143
0	0		0	0	0	0	40,315	25,480	0	6	14,829	144
0	0		0	0	0	0	57,179	33,052	0	149	23,978	145
0	0		0	0	0	0	42,864	30,713	0	10	12,141	146
0	0		0	0	1	74,103	81,883	76,715	3,269	0	1,899	147
<b>0</b>	<b>0</b>	<b>0</b>	<b>0</b>	<b>0</b>	<b>5</b>	<b>305,481</b>	<b>1,247,295</b>	<b>898,502</b>	<b>3,269</b>	<b>2,536</b>	<b>342,988</b>	
0	0		0	0	0	0	24,000	23,950	0	0	50	148
0	0		0	0	0	0	92,989	92,879	0	110	0	149
0	0		0	0	0	0	453,773	317,927	0	0	135,846	150
0	0		0	0	0	0	14,211	13,797	0	43	371	151

### (3)簡易水道

#### ④-5 年間浄水量及び年間給水量

事業 番号	簡易水道名称		年間 浄水量 (m <sup>3</sup> )	年間浄水量及					
				消毒のみ		緩速ろ過		急速ろ過	
				箇所	浄水量(m <sup>3</sup> )	箇所	浄水量(m <sup>3</sup> )	箇所	浄水量(m <sup>3</sup> )
合計			11,938,293	174	6,092,862	46	3,574,240	15	964,561
152	豊後大野市	朝地	18,500	1	18,500	0	0	0	0
153	豊後大野市	大野	199,698	0	0	0	0	0	0
154	豊後大野市	千歳町	200,253	0	0	0	0	1	55,884
155	豊後大野市	犬飼町	545,648	1	20,046	3	525,602	0	0
	豊後大野市	<b>計 8 事業</b>	<b>1,549,072</b>	<b>15</b>	<b>590,835</b>	<b>5</b>	<b>558,286</b>	<b>1</b>	<b>55,884</b>
156	由布市	庄内	662,374	1	31,065	1	631,309	0	0
157	由布市	東部	311,945	0	0	2	311,945	0	0
158	由布市	阿蘇野	19,411	0	0	1	19,411	0	0
159	由布市	櫛木	15,300	1	15,300	0	0	0	0
160	由布市	直野内山	6,162	1	6,162	0	0	0	0
161	由布市	時松	8,050	1	8,050	0	0	0	0
162	由布市	朴木	15,600	1	15,600	0	0	0	0
163	由布市	田代	8,660	1	8,660	0	0	0	0
164	由布市	湯平	135,956	0	0	0	0	0	0
165	由布市	若杉	12,180	0	0	1	0	0	0
166	由布市	下津々良	6,831	0	0	0	0	0	0
167	由布市	塚原	54,673	0	0	0	0	0	0
	由布市	<b>計 12 事業</b>	<b>1,257,142</b>	<b>6</b>	<b>84,837</b>	<b>5</b>	<b>962,665</b>	<b>0</b>	<b>0</b>
168	国東市	櫛海	4,993	1	4,993	0	0	0	0
169	国東市	千灯	4,314	1	4,314	0	0	0	0
170	国東市	櫛来	20,757	1	20,757	0	0	0	0
171	国東市	向田浜	3,363	1	3,363	0	0	0	0
172	国東市	来浦浜	15,105	1	15,105	0	0	0	0
173	国東市	来浦中央	18,100	1	18,100	0	0	0	0
	国東市	<b>計 6 事業</b>	<b>66,632</b>	<b>6</b>	<b>66,632</b>	<b>0</b>	<b>0</b>	<b>0</b>	<b>0</b>
174	姫島村	姫島	273,118	0	0	0	0	1	273,118
	姫島村	<b>計 1 事業</b>	<b>273,118</b>	<b>0</b>	<b>0</b>	<b>0</b>	<b>0</b>	<b>1</b>	<b>273,118</b>
175	日出町	豊岡	117,890	1	117,890	0	0	0	0
176	日出町	南端	18,680	1	18,680	0	0	0	0
177	日出町	西の一	16,029	1	16,029	0	0	0	0
	日出町	<b>計 3 事業</b>	<b>152,599</b>	<b>3</b>	<b>152,599</b>	<b>0</b>	<b>0</b>	<b>0</b>	<b>0</b>
178	九重町	統合	746,060	4	746,060	0	0	0	0
179	九重町	串野	23,725	1	23,725	0	0	0	0
180	九重町	粟野	17,452	1	17,452	0	0	0	0
181	九重町	湯坪	12,045	1	12,045	0	0	0	0
182	九重町	日向	5,840	0	0	1	5,840	0	0
183	九重町	宝泉寺	16,425	1	16,425	0	0	0	0
184	九重町	滝上	13,140	1	13,140	0	0	0	0
185	九重町	須久保	8,395	1	8,395	0	0	0	0

び浄水場数							年間 給水量 (m <sup>3</sup> )	年間給水量内訳				事業 番号
(うち高度浄水処理等)			膜ろ過		その他			有収水量		無収水量 (m <sup>3</sup> )	無効水量 (m <sup>3</sup> )	
箇所	浄水量(m <sup>3</sup> )	主たる 処理方法	箇所	浄水量(m <sup>3</sup> )	箇所	浄水量(m <sup>3</sup> )		生活用(m <sup>3</sup> )	その他(m <sup>3</sup> )			
1	273,008	0	12	758,528	11	548,103	11,569,014	8,161,434	958,366	768,085	1,680,949	合計
0	0		0	0	0	0	18,500	16,000	0	2,500	0	152
0	0		1	199,698	0	0	199,698	128,727	0	70,971	0	153
0	0		1	144,369	0	0	200,253	155,700	0	44,553	0	154
0	0		0	0	0	0	545,648	371,354	0	174,294	0	155
<b>0</b>	<b>0</b>	<b>0</b>	<b>2</b>	<b>344,067</b>	<b>0</b>	<b>0</b>	<b>1,549,072</b>	<b>1,120,334</b>	<b>0</b>	<b>292,471</b>	<b>136,267</b>	
0	0		0	0	0	0	662,374	312,159	92,753	30,546	226,916	156
0	0		0	0	0	0	311,945	105,514	100,424	11,238	94,769	157
0	0		0	0	0	0	19,411	14,573	615	808	3,415	158
0	0		0	0	0	0	15,300	15,250	0	0	50	159
0	0		0	0	0	0	6,162	5,184	13	568	397	160
0	0		0	0	0	0	8,050	7,720	30	32	268	161
0	0		0	0	0	0	15,600	14,604	450	55	491	162
0	0		0	0	0	0	8,660	8,074	20	5	561	163
0	0		0	0	2	135,956	135,956	33,417	61,708	0	40,831	164
0	0		0	0	1	12,180	12,180	9,393	0	0	2,787	165
0	0		0	0	1	6,831	6,831	4,493	793	0	1,545	166
0	0		0	0	1	54,673	54,673	45,435	7,397	0	1,841	167
<b>0</b>	<b>0</b>	<b>0</b>	<b>0</b>	<b>0</b>	<b>5</b>	<b>209,640</b>	<b>1,257,142</b>	<b>575,816</b>	<b>264,203</b>	<b>43,252</b>	<b>373,871</b>	
0	0		0	0	0	0	4,993	4,993	0	0	0	168
0	0		0	0	0	0	4,314	4,314	0	0	0	169
0	0		0	0	0	0	20,757	17,000	160	0	3,597	170
0	0		0	0	0	0	3,040	3,040	0	0	0	171
0	0		0	0	0	0	15,105	15,105	0	0	0	172
0	0		0	0	0	0	18,100	15,400	0	1,700	1,000	173
<b>0</b>	<b>0</b>	<b>0</b>	<b>0</b>	<b>0</b>	<b>0</b>	<b>0</b>	<b>66,309</b>	<b>59,852</b>	<b>160</b>	<b>1,700</b>	<b>4,597</b>	
1	273,008		0	0	0	0	241,947	163,018	29,919	429	48,581	174
<b>1</b>	<b>273,008</b>	<b>0</b>	<b>0</b>	<b>0</b>	<b>0</b>	<b>0</b>	<b>241,947</b>	<b>163,018</b>	<b>29,919</b>	<b>429</b>	<b>48,581</b>	
0	0		0	0	0	0	117,890	104,931	0	367	12,592	175
0	0		0	0	0	0	18,680	16,627	0	58	1,995	176
0	0		0	0	0	0	16,029	14,266	0	51	1,712	177
<b>0</b>	<b>0</b>	<b>0</b>	<b>0</b>	<b>0</b>	<b>0</b>	<b>0</b>	<b>152,599</b>	<b>135,824</b>	<b>0</b>	<b>476</b>	<b>16,299</b>	
0	0		0	0	0	0	384,178	384,178	-	-	-	178
0	0		0	0	0	0	18,834	18,834	0	-	-	179
0	0		0	0	0	0	17,452	17,452	0	-	-	180
0	0		0	0	0	0	7,157	7,157	0	-	-	181
0	0		0	0	0	0	5,840	5,840	0	-	-	182
0	0		0	0	0	0	14,691	14,691	0	-	-	183
0	0		0	0	0	0	13,140	13,140	0	-	-	184
0	0		0	0	0	0	8,395	8,395	0	-	-	185

### (3)簡易水道

#### ④-6 年間浄水量及び年間給水量

事業 番号	簡易水道名称		年間 浄水量 (m <sup>3</sup> )	年間浄水量及					
				消毒のみ		緩速ろ過		急速ろ過	
				箇所	浄水量(m <sup>3</sup> )	箇所	浄水量(m <sup>3</sup> )	箇所	浄水量(m <sup>3</sup> )
合計			11,938,293	174	6,092,862	46	3,574,240	15	964,561
186	九重町	筋湯	17,520	1	17,520	0	0	0	0
	<b>九重町</b>	<b>計 9 事業</b>	<b>860,602</b>	<b>11</b>	<b>854,762</b>	<b>1</b>	<b>5,840</b>	<b>0</b>	<b>0</b>
187	玖珠町	北山田	149,456	0	0	1	149,456	0	0
188	玖珠町	小野原	4,918	1	4,918	0	0	0	0
189	玖珠町	日出生本村	10,819	1	10,819	0	0	0	0
190	玖珠町	内河野	10,987	1	10,987	0	0	0	0
191	玖珠町	木牟田	8,968	1	8,968	0	0	0	0
192	玖珠町	代太郎	8,100	1	8,100	0	0	0	0
193	玖珠町	寺村	11,085	1	11,085	0	0	0	0
194	玖珠町	北大隈	12,102	1	12,102	0	0	0	0
195	玖珠町	中通	6,488	1	6,488	0	0	0	0
196	玖珠町	錨田	5,001	1	5,001	0	0	0	0
	<b>玖珠町</b>	<b>計 10 事業</b>	<b>227,924</b>	<b>9</b>	<b>78,468</b>	<b>1</b>	<b>149,456</b>	<b>0</b>	<b>0</b>
	<b>県合計</b>	<b>196 事業</b>	<b>11,938,293</b>	<b>174</b>	<b>6,092,862</b>	<b>46</b>	<b>3,574,240</b>	<b>15</b>	<b>964,561</b>

び浄水場数							年間 給水量 (m <sup>3</sup> )	年間給水量内訳				事業 番号
(うち高度浄水処理等)			膜ろ過		その他			有収水量		無収水量 (m <sup>3</sup> )	無効水量 (m <sup>3</sup> )	
箇所	浄水量(m <sup>3</sup> )	主たる 処理方法	箇所	浄水量(m <sup>3</sup> )	箇所	浄水量(m <sup>3</sup> )		生活用(m <sup>3</sup> )	その他(m <sup>3</sup> )			
1	273,008	0	12	758,528	11	548,103	11,569,014	8,161,434	958,366	768,085	1,680,949	合計
0	0		0	0	0	0	12,807	12,807	0	-	-	186
<b>0</b>	<b>0</b>	<b>0</b>	<b>0</b>	<b>0</b>	<b>0</b>	<b>0</b>	<b>482,494</b>	<b>482,494</b>	<b>0</b>	<b>0</b>	<b>0</b>	
0	0		0	0	0	0	149,456	120,120	0	5,976	23,360	187
0	0		0	0	0	0	4,918	4,432	0	113	373	188
0	0		0	0	0	0	10,819	10,004	0	191	624	189
0	0		0	0	0	0	10,987	9,414	0	628	945	190
0	0		0	0	0	0	8,968	8,388	0	106	474	191
0	0		0	0	0	0	8,100	7,946	0	7	147	192
0	0		0	0	0	0	11,085	10,488	0	93	504	193
0	0		0	0	0	0	12,102	11,012	0	45	1,045	194
0	0		0	0	0	0	6,488	5,579	0	278	631	195
0	0		0	0	0	0	5,001	4,446	0	136	419	196
<b>0</b>	<b>0</b>	<b>0</b>	<b>0</b>	<b>0</b>	<b>0</b>	<b>0</b>	<b>227,924</b>	<b>191,829</b>	<b>0</b>	<b>7,573</b>	<b>28,522</b>	
1	273,008	0	12	758,528	11	548,103	11,569,014	8,161,434	958,366	768,085	1,680,949	

### (3)簡易水道

#### ⑤-1 配水池・総管路延長及び水道料金

事業 番号	簡易水道名称		配水池			総管路延長 (m)	総管路延長内	
			配水方式	池数 (池)	容量 (m <sup>3</sup> )		導水管 (m)	送水管 (m)
合計			—	556	43,985	2,403,020	188,522	267,719
1	大分市	森ノ木	自然流下	1	20	710	0	70
2	大分市	上竹中	自然流下	1	20	3,649	375	493
	<b>大分市</b>	<b>計 2 事業</b>		<b>2</b>	<b>40</b>	<b>4,359</b>	<b>375</b>	<b>563</b>
3	別府市	天間・城島	自然流下	4	60	4,807	164	0
	<b>別府市</b>	<b>計 1 事業</b>		<b>4</b>	<b>60</b>	<b>4,807</b>	<b>164</b>	<b>0</b>
4	中津市	土田地区	自然流下	1	52	5,062	174	1,014
5	中津市	臼木住宅	ポンプ加圧	1	8	433	0	0
6	中津市	成恒住宅	ポンプ加圧	1	8	468	0	0
7	中津市	アメニティかみまくさ	ポンプ加圧	1	37	709	0	14
8	中津市	下田口	自然流下	2	22	2,945	0	195
9	中津市	樋田	自然流下	1	96	3,152	0	184
10	中津市	上曾木	両者併用	1	44	1,805	163	0
11	中津市	下曾木	自然流下	1	57	942	0	3
12	中津市	平田地区	自然流下	4	472	18,091	0	350
13	中津市	百谷地区	自然流下	1	41	3,164	50	580
14	中津市	島地区	自然流下	1	42	1,904	150	18
15	中津市	鳴良・山移地区統合	自然流下	3	296	15,832	77	2,559
16	中津市	山浦地区	自然流下	1	58	2,809	69	0
17	中津市	柿坂地区	自然流下	1	130	6,404	958	573
18	中津市	守実	両者併用	9	887	35,688	268	1,553
19	中津市	草本・小屋川	自然流下	4	233	9,593	230	60
20	中津市	槻木	両者併用	2	68	5,827	0	1,985
	<b>中津市</b>	<b>計 17 事業</b>		<b>35</b>	<b>2,551</b>	<b>114,828</b>	<b>2,139</b>	<b>9,088</b>
21	日田市	石松地区	自然流下	2	111	5,047	0	0
22	日田市	関地区	自然流下	2	108	2,666	0	0
23	日田市	尾当地区	自然流下	2	40	2,323	0	0
24	日田市	北友田地区	自然流下	4	197	5,781	0	486
25	日田市	杷木山地区	自然流下	1	20	1,417	0	256
26	日田市	川崎地区	自然流下	1	20	1,430	0	560
27	日田市	祝原地区	自然流下	2	46	1,813	0	606
28	日田市	元宮地区	自然流下	1	58	1,199	0	15
29	日田市	串川二丁目地区	自然流下	1	36	2,888	0	47
30	日田市	日の本地区	自然流下	1	121	4,148	0	15
31	日田市	荒平地区	自然流下	2	65	1,375	0	0
32	日田市	北部地区	両者併用	6	584	15,617	0	864
33	日田市	八幡地区	自然流下	2	77	3,341	0	61
34	日田市	山田地区	両者併用	3	111	3,547	0	335
35	日田市	緑町地区	自然流下	2	105	5,004	0	0
36	日田市	殿町地区	自然流下	2	64	2,934	0	84
37	日田市	大野本村地区	自然流下	2	151	8,069	4,209	0
38	日田市	出野星弘地区	自然流下	2	74	4,328	1,059	367

配水管 (m)	料金体系	基本水量 (m <sup>3</sup> )	基本料金 (円)	超過料金 (円)	メーター使用量 (円)	10m <sup>3</sup> 当たり使用量 (円)	事業 番号
1,946,780	—	—	(平均) 888	(平均) 108	(平均) 3	(平均) 1,193	合計
640	単一	15	500	20	0	500	1
2,781	単一	9	900	90	0	990	2
<b>3,421</b>			<b>(平均)700</b>	<b>(平均)55</b>	<b>(平均)0</b>	<b>(平均)745</b>	
4,643	用途	8	997	156	0	1,309	3
<b>4,643</b>			<b>(平均)997</b>	<b>(平均)156</b>	<b>(平均)0</b>	<b>(平均)1,309</b>	
3,874	単一	10	1,080	130	0	1,080	4
433	単一	10	1,080	130	0	1080	5
468	単一	10	1,080	130	0	1,080	6
695	単一	10	1,080	130	0	1080	7
2,750	単一	8	600	60	0	720	8
2,968	単一	10	1,080	130	0	1,080	9
1,642	単一	10	1,080	130	0	1,080	10
939	単一	10	1,080	130	0	1,080	11
17,741	単一	10	1,080	130	0	1,080	12
2,534	単一	10	1,080	130	0	1,080	13
1,736	単一	10	1,080	130	0	1,080	14
13,196	単一	10	1,080	130	0	1,080	15
2,740	単一	10	1,080	130	0	1,080	16
4,873	単一	10	1,080	130	0	1,080	17
33,867	単一	10	1,080	130	0	1,080	18
9,303	単一	10	1,080	130	0	1,080	19
3,842	単一	10	1,080	130	0	1,080	20
<b>103,601</b>			<b>(平均)1,052</b>	<b>(平均)126</b>	<b>(平均)0</b>	<b>(平均)1,059</b>	
5,047	口径	8	1,070	170	0	1,410	21
2,666	口径	8	1,070	170	0	1,410	22
2,323	口径	8	1,070	170	0	1,410	23
5,295	口径	8	1070	170	0	1410	24
1,161	口径	8	1,070	170	0	1,410	25
870	口径	8	1,070	170	0	1,410	26
1,207	口径	8	1,070	170	0	1,410	27
1,184	口径	8	1,070	170	0	1,410	28
2,841	口径	8	1,070	170	0	1,410	29
4,133	口径	8	1,070	170	0	1,410	30
1,375	口径	8	1,070	170	0	1,410	31
14,753	口径	8	1,070	170	0	1,410	32
3,280	口径	8	1,070	170	0	1,410	33
3,212	口径	8	1,070	170	0	1,410	34
5,004	口径	8	1,070	170	0	1,410	35
2,850	口径	8	1,070	170	0	1,410	36
3,860	口径	8	1,070	170	0	1,410	37
2,902	口径	8	1,070	170	0	1,410	38

### (3)簡易水道

#### ⑤-2 配水池・総管路延長及び水道料金

事業 番号	簡易水道名称		配水池			総管路延長 (m)	総管路延長内	
			配水方式	池数 (池)	容量 (m <sup>3</sup> )		導水管 (m)	送水管 (m)
合計			—	556	43,985	2,403,020	188,522	267,719
39	日田市	赤石	自然流下	14	74	12,369	2,098	0
40	日田市	浦方地区	自然流下	4	80	2,719	10	0
41	日田市	下方地区	自然流下	2	80	3,789	0	221
42	日田市	鯛生地区	自然流下	2	60	3,014	640	0
43	日田市	市ノ瀬地区	自然流下	4	72	5,744	170	950
44	日田市	栃野地区	自然流下	10	410	17,886	4,116	6,057
45	日田市	野田地区	自然流下	2	67	3,517	1,466	0
46	日田市	都留・川原地区	両者併用	8	235	13,662	1,862	2,358
47	日田市	葉迫・畑中地区	自然流下	2	56	6,457	0	358
48	日田市	小平・小川原地区	自然流下	4	112	14,110	2,432	4,587
49	日田市	雉谷地区	両者併用	4	72	17,797	2,432	3,730
50	日田市	浦地区	自然流下	2	56	2,090	512	0
51	日田市	笹野地区	両者併用	2	99	4,224	1,006	0
52	日田市	若林・片仁田地区	自然流下	1	60	6,736	0	673
53	日田市	白草地区	自然流下	2	56	1,813	0	606
54	日田市	中央	両者併用	7	716	49,981	1,993	3,311
55	日田市	鎌手・小五馬	自然流下	2	149	6,637	65	1,200
56	日田市	天ヶ瀬	自然流下	6	922	10,342	12	536
57	日田市	高塚	自然流下	2	143	5,089	0	401
58	日田市	女子畑地区	自然流下	13	517	34,116	0	7,572
59	日田市	中川	自然流下	4	193	6,896	0	2,204
60	日田市	本城1	自然流下	2	76	3,138	0	700
61	日田市	五馬本村	自然流下	2	76	7,330	0	290
62	日田市	近原・見折谷	自然流下	2	72	5,987	0	1,006
63	日田市	合田	自然流下	4	79	4,265	500	1,686
64	日田市	尾戸・宮園	自然流下	2	62	2,600	0	0
65	日田市	出口3番組	自然流下	1	11	3,039	480	0
	日田市	<b>計 45 事業</b>		<b>148</b>	<b>6,593</b>	<b>328,274</b>	<b>25,062</b>	<b>42,142</b>
66	佐伯市	上浦長田	自然流下	2	101	1,522	410	82
67	佐伯市	上浦夏井	自然流下	3	160	3,730	343	765
68	佐伯市	上浦浅海井	自然流下	2	810	15,509	223	570
69	佐伯市	宇目小野市	自然流下	2	206	11,728	1,650	0
70	佐伯市	宇目大原	自然流下	1	96	10,953	3,144	1,304
71	佐伯市	宇目上津小野	自然流下	2	54	6,178	318	0
72	佐伯市	宇目田原	自然流下	2	200	13,687	0	3,224
73	佐伯市	宇目重岡	自然流下	2	184	20,371	1,413	3,397
74	佐伯市	宇目東部	自然流下	11	613	33,285	1,151	6,824
75	佐伯市	直川中央	自然流下	8	669	35,894	2,682	366
76	佐伯市	直川川原木	自然流下	6	206	22,656	2,968	557



配水管 (m)	料金体系	基本水量 (m <sup>3</sup> )	基本料金 (円)	超過料金 (円)	メーター使用量 (円)	10m <sup>3</sup> 当たり使用量 (円)	事業 番号
1,946,780	—	—	(平均) 888	(平均) 108	(平均) 3	(平均) 1,193	合計
10,271	口径	8	1,070	170	0	1,410	39
2,709	口径	8	1,070	170	0	1,410	40
3,568	口径	8	1,070	170	0	1,410	41
2,374	口径	8	1,070	170	0	1,410	42
4,624	口径	8	1,070	170	0	1,410	43
7,713	口径	8	1,070	170	0	1,410	44
2,051	口径	8	1,070	170	0	1,410	45
9,442	口径	8	1,070	170	0	1,410	46
6,099	口径	8	1,070	170	0	1,410	47
7,091	口径	8	1,070	170	0	1,410	48
11,635	口径	8	1,070	170	0	1,410	49
1,578	口径	8	1,070	170	0	1,410	50
3,218	口径	8	1,070	170	0	1,410	51
6,063	口径	8	1,070	170	0	1,410	52
1,207	口径	8	1,070	170	0	1,410	53
44,677	口径	8	1,070	170	0	1,410	54
5,372	口径	8	1,070	170	0	1,410	55
9,794	口径	8	1,070	170	0	1,410	56
4,688	口径	8	1,070	170	0	1,410	57
26,544	口径	8	1,070	170	0	1,410	58
4,692	口径	8	1,070	170	0	1,410	59
2,438	口径	8	1,070	170	0	1,410	60
7,040	口径	8	1,070	170	0	1,410	61
4,981	口径	8	1,070	170	0	1,410	62
2,079	口径	8	1,070	170	0	1,410	63
2,600	口径	8	1,070	170	0	1,410	64
2,559	用途	10	500	90	0	500	65
<b>261,070</b>			<b>(平均)1,057</b>	<b>(平均)168</b>	<b>(平均)0</b>	<b>(平均)1,390</b>	
1,030	口径	0	620	20	0	1,260	66
2,622	口径	0	620	20	0	1,260	67
14,716	口径	0	620	20	0	1,260	68
10,078	口径	0	620	20	0	1,260	69
6,505	口径	0	620	20	0	1,260	70
5,860	口径	0	620	20	0	1,260	71
10,463	口径	0	620	20	0	1,260	72
15,561	口径	0	620	20	0	1,260	73
25,310	口径	0	620	20	0	1,260	74
32,846	口径	0	620	20	0	1,260	75
19,131	口径	0	620	20	0	1,260	76

### (3)簡易水道

#### ⑤-3 配水池・総管路延長及び水道料金

事業 番号	簡易水道名称		配水池			総管路延長 (m)	総管路延長内	
			配水方式	池数 (池)	容量 (m <sup>3</sup> )		導水管 (m)	送水管 (m)
合計			—	556	43,985	2,403,020	188,522	267,719
77	佐伯市	鶴見中央	自然流下	4	1,722	36,676	2,572	3,417
78	佐伯市	鶴見中越浦	自然流下	3	109	9,800	0	5,200
79	佐伯市	鶴見梶寄浦	自然流下	1	80	991	96	615
80	佐伯市	米水津浦代小浦竹野浦	自然流下	1	487	10,051	2,366	739
81	佐伯市	米水津色利宮野浦	自然流下	2	532	12,234	3,721	0
82	佐伯市	蒲江	自然流下	4	1,125	29,174	4,818	3,290
83	佐伯市	蒲江畑野浦	自然流下	4	327	13,354	1,992	338
84	佐伯市	蒲江丸市尾	ポンプ加圧	3	233	13,156	3,552	138
85	佐伯市	蒲江森崎	ポンプ加圧	2	246	11,758	2,933	0
86	佐伯市	蒲江楠本	自然流下	2	137	5,725	59	187
87	佐伯市	蒲江猪串	自然流下	4	235	5,161	43	1,130
88	佐伯市	蒲江尾浦	ポンプ加圧	1	87	3,318	632	0
89	佐伯市	蒲江葛原	ポンプ加圧	2	96	5,176	20	0
90	佐伯市	蒲江波当津	ポンプ加圧	2	112	4,760	494	0
91	佐伯市	蒲江下入津	自然流下	1	495	30,541	9,346	0
92	佐伯市	上浦蒲戸福泊	自然流下	1	135	8,579	3,724	707
93	佐伯市	鶴見大島丹賀浦	両者併用	1	145	7,963	860	3,504
	佐伯市	<b>計 28 事業</b>		<b>79</b>	<b>9,602</b>	<b>383,930</b>	<b>51,530</b>	<b>36,354</b>
94	臼杵市	上北	自然流下	1	100	11,693	1,498	1,653
95	臼杵市	高山	自然流下	1	100	11,693	1,498	1,653
96	臼杵市	武山	両者併用	1	41	6,354	20	1,640
97	臼杵市	東神野	自然流下	4	0	12,538	0	6,794
98	臼杵市	中臼杵	自然流下	2	271	27,673	262	3,944
99	臼杵市	乙見	自然流下	2	75	8,966	1,930	0
100	臼杵市	南野津	両者併用	3	516	23,974	835	2,315
	臼杵市	<b>計 7 事業</b>		<b>14</b>	<b>1,103</b>	<b>102,891</b>	<b>6,043</b>	<b>17,999</b>
101	津久見市	保戸島・四浦東地区	両者併用	6	707	18,008	2,554	8,803
102	津久見市	平岩	自然流下	1	45	3,412	2,760	0
	津久見市	<b>計 2 事業</b>		<b>7</b>	<b>752</b>	<b>21,420</b>	<b>5,314</b>	<b>8,803</b>
103	竹田市	泉水	両者併用	2	85	3,220	0	175
104	竹田市	妙見瀬ノ口	自然流下	1	78	14,900	8,389	139
105	竹田市	下片ヶ瀬	ポンプ加圧	1	54	2,917	20	200
106	竹田市	戸上	両者併用	1	68	2,380	0	0
107	竹田市	松本	自然流下	1	203	8,724	845	2,648
108	竹田市	倉木	自然流下	1	15	1,859	367	0
109	竹田市	菅生	自然流下	2	90	7,146	0	2,885
110	竹田市	城原	自然流下	3	52	5,861	0	2,364
111	竹田市	荻	自然流下	19	1,578	110,981	3,659	11,178
112	竹田市	久住	自然流下	8	642	15,893	2,544	0
113	竹田市	都野	自然流下	4	348	18,142	200	0
114	竹田市	白丹	自然流下	1	90	4,933	2,033	0

配水管 (m)	料金体系	基本水量 (m <sup>3</sup> )	基本料金 (円)	超過料金 (円)	メーター使用量 (円)	10m <sup>3</sup> 当たり使用量 (円)	事業 番号
1,946,780	—	—	(平均) 888	(平均) 108	(平均) 3	(平均) 1,193	合計
30,687	口径	0	620	20	0	1,260	77
4,600	口径	0	620	20	0	1,260	78
280	口径	0	620	20	0	1,260	79
6,946	口径	0	620	20	0	1,260	80
8,513	口径	0	620	20	0	1,260	81
21,066	口径	0	620	20	0	1,260	82
11,024	口径	0	620	20	0	1,260	83
9,466	口径	0	620	20	0	1,260	84
8,825	口径	0	620	20	0	1,260	85
5,479	口径	0	620	20	0	1,260	86
3,988	口径	0	620	20	0	1,260	87
2,686	口径	0	620	20	0	1,260	88
5,156	口径	0	620	20	0	1,260	89
4,266	口径	0	620	20	0	1,260	90
21,195	口径	0	620	20	0	1,260	91
4,148	口径	0	620	20	0	1,260	92
3,599	口径	0	620	20	0	1,260	93
<b>296,046</b>			<b>(平均)620</b>	<b>(平均)20</b>	<b>(平均)0</b>	<b>(平均)1,260</b>	
8,542	用途	8	977	163	0	1,303	94
8,542	用途	8	630	63	0	756	95
4,694	用途	8	630	63	0	756	96
5,744	用途	8	977	163	0	1,303	97
23,467	用途	8	977	163	0	1,303	98
7,036	定額	0	1,000	0	0	1,000	99
20,824	用途	8	977	163	0	1,303	100
<b>78,849</b>			<b>(平均)881</b>	<b>(平均)111</b>	<b>(平均)0</b>	<b>(平均)1,103</b>	
6,651	単一	5	760	250	0	2,000	101
652	単一	10	540	54	0	540	102
<b>7,303</b>			<b>(平均)650</b>	<b>(平均)152</b>	<b>(平均)0</b>	<b>(平均)1,270</b>	
3,045	用途	10	500	40	0	500	103
6,372	用途	5	540	162	0	1,350	104
2,697	用途	5	540	162	0	1,350	105
2,380	用途	5	540	162	0	1,350	106
5,231	用途	5	540	162	0	1,350	107
1,492	口径	1	500	50	0	1,000	108
4,261	用途	30	900	100	0	900	109
3,497	用途	15	250	15	0	250	110
96,144	用途	5	540	162	0	1,350	111
13,349	用途	5	540	162	0	1,350	112
17,942	用途	5	540	162	0	1,350	113
2,900	用途	5	540	162	0	1,350	114

### (3)簡易水道

#### ⑤-4 配水池・総管路延長及び水道料金

事業 番号	簡易水道名称		配水池			総管路延長 (m)	総管路延長内	
			配水方式	池数 (池)	容量 (m <sup>3</sup> )		導水管 (m)	送水管 (m)
合計			—	556	43,985	2,403,020	188,522	267,719
115	竹田市	直入中央	自然流下	2	685	24,625	0	2,565
116	竹田市	神堤水道組合	自然流下	1	53	2,025	0	750
	<b>竹田市</b>	<b>計 14 事業</b>		<b>47</b>	<b>4,041</b>	<b>223,606</b>	<b>18,057</b>	<b>22,904</b>
117	豊後高田市	田染地区	自然流下	2	286	20,922	0	324
118	豊後高田市	大村団地	ポンプ加圧	1	55	2,474	224	18
119	豊後高田市	徳久保団地	ポンプ加圧	1	34	493	71	0
120	豊後高田市	松津地区	ポンプ加圧	1	60	1,079	0	0
121	豊後高田市	見目地区	自然流下	2	56	2,948	7	9
	<b>豊後高田市</b>	<b>計 5 事業</b>		<b>7</b>	<b>491</b>	<b>27,916</b>	<b>302</b>	<b>351</b>
122	杵築市	俣水	自然流下	2	134	9,740	2,966	0
123	杵築市	相原	自然流下	3	409	21,603	0	2,226
124	杵築市	豊洋	自然流下	4	479	24,957	696	1,207
125	杵築市	守江	自然流下	2	88	5,622	160	840
126	杵築市	池の頭	自然流下	2	37	3,699	0	0
127	杵築市	山浦	自然流下	1	280	39,648	77	3,540
128	杵築市	久木野尾	自然流下	8	451	35,013	80	5,785
129	杵築市	向野	自然流下	3	119	16,329	110	2,811
	<b>杵築市</b>	<b>計 8 事業</b>		<b>25</b>	<b>1,997</b>	<b>156,611</b>	<b>4,089</b>	<b>16,409</b>
130	宇佐市	北馬城	自然流下	1	132	8,637	40	764
131	宇佐市	院内	自然流下	3	90	43,311	3,598	4,084
132	宇佐市	温見	自然流下	3	90	13,348	150	5,060
133	宇佐市	余	自然流下	4	150	10,563	1,022	455
134	宇佐市	高並	両者併用	9	179	16,162	731	2,338
135	宇佐市	西部	自然流下	8	228	16,677	150	7,903
136	宇佐市	日岳	自然流下	3	63	7,748	0	815
137	宇佐市	小田若林	自然流下	2	35	3,177	0	900
138	宇佐市	安心院	両者併用	6	1,062	26,744	0	4,056
139	宇佐市	釜ノ口	自然流下	4	32	7,010	0	820
140	宇佐市	深見	両者併用	9	385	47,925	17,411	0
141	宇佐市	佐田	両者併用	3	130	18,193	0	960
142	宇佐市	佐田南部	両者併用	1	42	13,856	0	1,427
143	宇佐市	尾立	自然流下	2	70	6,174	0	706
144	宇佐市	津房	両者併用	1	60	3,249	0	247
145	宇佐市	津房西部	両者併用	1	70	17,785	0	1,600
146	宇佐市	上ノ原	自然流下	2	216	10,808	696	0
147	宇佐市	天津	ポンプ加圧	4	608	60,244	0	2,125
	<b>宇佐市</b>	<b>計 18 事業</b>		<b>66</b>	<b>3,642</b>	<b>331,611</b>	<b>23,798</b>	<b>34,260</b>
148	豊後大野市	川辺	自然流下	2	108	4,098	75	70
149	豊後大野市	清川	両者併用	2	264	23,777	5,273	1,428
150	豊後大野市	緒方	両者併用	14	1,243	68,630	2,611	8,653
151	豊後大野市	上自在	自然流下	1	50	1,633	90	3

配水管 (m)	料金体系	基本水量 (m <sup>3</sup> )	基本料金 (円)	超過料金 (円)	メーター使用量 (円)	10m <sup>3</sup> 当たり使用量 (円)	事業 番号
1,946,780	—	—	(平均) 888	(平均) 108	(平均) 3	(平均) 1,193	合計
22,060	用途	5	540	162	0	1,350	115
1,275	単一	10	700	80	0	700	116
<b>182,645</b>			<b>(平均)551</b>	<b>(平均)125</b>	<b>(平均)0</b>	<b>(平均)1,107</b>	
20,598	口径	8	800	140	0	1,080	117
2,232	口径	8	800	140	0	1,080	118
422	口径	8	800	140	0	1,080	119
1,079	口径	8	800	140	0	1,080	120
2,932	口径	8	800	140	0	1,080	121
<b>27,263</b>			<b>(平均)800</b>	<b>(平均)140</b>	<b>(平均)0</b>	<b>(平均)1,080</b>	
6,774	用途	5	771	77	51	1,590	122
19,377	用途	5	771	77	51	1,590	123
23,054	用途	5	771	77	51	1,590	124
4,622	用途	5	771	77	51	1,590	125
3,699	単一	15	1,000	110	0	666	126
36,031	用途	5	771	77	51	1,590	127
29,148	用途	5	771	77	51	1,590	128
13,408	用途	5	771	77	51	1,590	129
<b>136,113</b>			<b>800</b>	<b>81</b>	<b>45</b>	<b>1475</b>	
7,833	口径	8	(平均)1,188	(平均)156	(平均)0	(平均)1,500	130
35,629	用途	8	1,188	189	0	1,560	131
8,138	用途	8	1,188	189	0	1,560	132
9,086	用途	8	1,188	189	0	1,560	133
13,093	用途	8	1,188	189	0	1,560	134
8,624	用途	8	1,188	189	0	1,560	135
6,933	用途	8	1,188	189	0	1,560	136
2,277	定額	0	702	0	0	702	137
22,688	用途	8	1,026	162	0	1,350	138
6,190	用途	8	1,026	162	0	1,350	139
30,514	用途	8	1,026	162	0	1,350	140
17,233	用途	8	1,026	162	0	1,350	141
12,429	用途	8	1,026	162	0	1,350	142
5,468	用途	8	1,026	162	0	1,350	143
3,002	用途	8	1,026	162	0	1,350	144
16,185	用途	8	1,026	162	0	1,350	145
10,112	用途	8	1,026	162	0	1,350	146
58,119	口径	8	1,188	156	0	1,500	147
<b>273,553</b>			<b>1,074</b>	<b>162</b>	<b>0</b>	<b>1,395</b>	
3,953	用途	25	(平均)500	(平均)50	(平均)0	(平均)500	148
17,076	用途	8	1,200	162	0	1,520	149
57,366	用途	8	1,200	162	0	1,520	150
1,540	単一	1	100	50	0	550	151

### (3)簡易水道

#### ⑤-5 配水池・総管路延長及び水道料金

事業 番号	簡易水道名称		配水池			総管路延長 (m)	総管路延長内	
			配水方式	池数 (池)	容量 (m <sup>3</sup> )		導水管 (m)	送水管 (m)
合計			—	556	43,985	2,403,020	188,522	267,719
152	豊後大野市	朝地	自然流下	1	100	2,823	0	998
153	豊後大野市	大野	両者併用	2	705	28,276	1,272	1,055
154	豊後大野市	千歳町	両者併用	6	1,060	74,272	4,212	7,952
155	豊後大野市	犬飼町	両者併用	6	1,060	92,687	2,654	14,938
	豊後大野市	<b>計 8 事業</b>		<b>34</b>	<b>4,590</b>	<b>296,196</b>	<b>16,187</b>	<b>35,097</b>
156	由布市	庄内	両者併用	16	1,196	71,996	5,733	4,230
157	由布市	東部	両者併用	9	1,151	56,811	6,184	15,552
158	由布市	阿蘇野	両者併用	1	141	14,367	308	0
159	由布市	櫛木	自然流下	2	23	4,615	0	0
160	由布市	直野内山	自然流下	1	68	8,149	0	0
161	由布市	時松	自然流下	1	627	6,068	118	1,450
162	由布市	朴木	自然流下	1	110	30	30	0
163	由布市	田代	自然流下	2	44	6,307	0	0
164	由布市	湯平	両者併用	3	515	14,563	861	2,203
165	由布市	若杉	自然流下	1	11	4,864	1,497	0
166	由布市	下津々良	自然流下	2	95	6,015	2,300	0
167	由布市	塚原	自然流下	1	184	13,126	0	3,850
	由布市	<b>計 12 事業</b>		<b>40</b>	<b>4,165</b>	<b>206,911</b>	<b>17,031</b>	<b>27,285</b>
168	国東市	櫛海	自然流下	1	73	1,070	0	180
169	国東市	千灯	自然流下	1	28	7,837	10	500
170	国東市	櫛来	自然流下	1	60	5,676	0	183
171	国東市	向田浜	自然流下	1	50	1,357	0	182
172	国東市	来浦浜	自然流下	1	26	3,864	0	456
173	国東市	来浦中央	自然流下	1	31	6,471	0	391
	国東市	<b>計 6 事業</b>		<b>6</b>	<b>268</b>	<b>26,275</b>	<b>10</b>	<b>1,892</b>
174	姫島村	姫島	自然流下	5	1,028	22,433	2,440	2,553
	姫島村	<b>計 1 事業</b>		<b>5</b>	<b>1,028</b>	<b>22,433</b>	<b>2,440</b>	<b>2,553</b>
175	日出町	豊岡	自然流下	1	120	4,697	730	0
176	日出町	南端	自然流下	4	115	3,870	50	903
177	日出町	西の一	自然流下	2	60	1,956	2	480
	日出町	<b>計 3 事業</b>		<b>7</b>	<b>295</b>	<b>10,523</b>	<b>782</b>	<b>1,383</b>
178	九重町	統合	両者併用	10	1,899	80,999	2,053	7,625
179	九重町	串野	自然流下	1	18	2,916	0	1,240
180	九重町	粟野	自然流下	1	26	1,340	0	40
181	九重町	湯坪	自然流下	1	20	1,340	0	40
182	九重町	日向	自然流下	1	13	2,185	0	0
183	九重町	宝泉寺	自然流下	1	36	1,650	675	0
184	九重町	滝上	自然流下	1	30	3,985	1,848	0
185	九重町	須久保	自然流下	1	40	3,677	2,250	0

配水管 (m)	料金体系	基本水量 (m <sup>3</sup> )	基本料金 (円)	超過料金 (円)	メーター使用量 (円)	10m <sup>3</sup> 当たり使用量 (円)	事業 番号
1,946,780	—	—	(平均) 888	(平均) 108	(平均) 3	(平均) 1,193	合計
1,825	単一	10	1,000	50	0	1,000	152
25,949	用途	8	1,200	162	0	1,520	153
62,108	用途	8	1,200	162	0	1,520	154
75,095	用途	8	1200	162	0	1520	155
<b>244,912</b>			<b>950</b>	<b>120</b>	<b>0</b>	<b>1,206</b>	
62,033	用途	10	(平均) 1,300	(平均) 167	(平均) 0	(平均) 1,300	156
35,075	用途	10	1,300	167	0	1,300	157
14,059	用途	10	1,300	167	0	1,300	158
4,615	単一	10	1,500	10	0	1,500	159
8,149	用途	10	1,300	167	0	1,300	160
4,500	単一	6	700	100	0	1,100	161
0	単一	8	600	50	0	700	162
6,307	単一	5	700	100	0	1200	163
11,499	用途	10	930	100	0	930	164
3,367	定額	0	900	0	0	900	165
3,715	用途	10	930	100	0	930	166
9,276	用途	10	930	100	0	930	167
<b>162,595</b>			<b>1,033</b>	<b>102</b>	<b>0</b>	<b>1,116</b>	
890	定額	0	(平均) 833	(平均) 0	(平均) 0	(平均) 833	168
7,327	単一	200	3,000	5	0	150	169
5,493	単一	15	1,000	30	0	1,000	170
1,175	単一	0	1,500	40	0	1,900	171
3,408	単一	0	500	60	0	1,100	172
6,080	単一	0	400	70	0	1,100	173
<b>24,373</b>			<b>1,206</b>	<b>34</b>	<b>0</b>	<b>1,014</b>	
17,440	用途	6	972	216	54	1890	174
<b>17,440</b>			<b>972</b>	<b>216</b>	<b>54</b>	<b>1,890</b>	
3,967	用途	10	540	64	0	540	175
2,917	用途	10	540	64	0	540	176
1,474	用途	10	540	80	0	540	177
<b>8,358</b>			<b>540</b>	<b>69</b>	<b>0</b>	<b>540</b>	
71,321	口径	10	1,350	240	100	1,450	178
1,676	定額	0	600	0	0	600	179
1,300	定額	0	1,145	0	0	1,145	180
1,300	定額	0	1,000	0	0	1,000	181
2,185	定額	0	166	0	0	166	182
975	単一	10	(平均) 1,000	(平均) 10	(平均) 0	(平均) 1,000	183
2,137	定額	0	225	0	0	225	184
1,427	定額	0	(平均) 417	(平均) 0	(平均) 0	(平均) 417	185

### (3)簡易水道

#### ⑤-6 配水池・総管路延長及び水道料金

事業 番号	簡易水道名称		配水池			総管路延長 (m)	総管路延長内	
			配水方式	池数 (池)	容量 (m <sup>3</sup> )		導水管 (m)	送水管 (m)
合計			—	556	43,985	2,403,020	188,522	267,719
186	九重町	筋湯	自然流下	1	40	3,162	775	0
	九重町	<b>計 9 事業</b>		<b>18</b>	<b>2,122</b>	<b>101,254</b>	<b>7,601</b>	<b>8,945</b>
187	玖珠町	北山田	自然流下	1	388	17,361	274	780
188	玖珠町	小野原	自然流下	1	20	3,586	1,295	0
189	玖珠町	日出生本村	自然流下	1	28	4,927	3,367	0
190	玖珠町	内河野	ポンプ加圧	1	47	1,443	194	0
191	玖珠町	木牟田	自然流下	1	38	1,989	1,070	0
192	玖珠町	代太郎	自然流下	2	36	2,098	13	911
193	玖珠町	寺村	自然流下	1	20	1,938	250	0
194	玖珠町	北大隈	自然流下	2	30	1,887	585	0
195	玖珠町	中通	自然流下	1	20	2,056	300	0
196	玖珠町	錨田	自然流下	1	18	1,891	250	0
	玖珠町	<b>計 10 事業</b>		<b>12</b>	<b>645</b>	<b>39,176</b>	<b>7,598</b>	<b>1,691</b>
	<b>県合計</b>	<b>196 事業</b>	—	<b>556</b>	<b>43,985</b>	<b>2,403,020</b>	<b>188,522</b>	<b>267,719</b>



記							
配水管 (m)	料金体系	基本水量 (m <sup>3</sup> )	基本料金 (円)	超過料金 (円)	メーター使用量 (円)	10m <sup>3</sup> 当たり使用量 (円)	事業 番号
1,946,780	—	—	(平均) 888	(平均) 108	(平均) 3	(平均) 1,193	合計
2,387	用途	10	2,000	40	0	2,000	186
<b>84,708</b>			<b>878</b>	<b>32</b>	<b>11</b>	<b>889</b>	
16,307	用途	8	1,080	162	0	1,404	187
2,291	単一	10	(平均) 150	(平均) 15	(平均) 0	(平均) 150	188
1,560	単一	10	150	15	0	150	189
1,249	単一	10	710	80	0	710	190
919	単一	10	630	50	0	630	191
1,174	単一	10	710	80	0	710	192
1,688	定額	0	600	0	0	600	193
1,302	定額	0	500	0	0	500	194
1,756	定額	0	550	0	0	550	195
1,641	定額	0	1,000	0	0	1,000	196
<b>29,887</b>			<b>608</b>	<b>40</b>	<b>0</b>	<b>640</b>	
<b>1,946,780</b>	—	—	<b>888</b>	<b>108</b>	<b>3</b>	<b>1,193</b>	

### (3)簡易水道

#### ⑥-1 取水量・浄水量・給水量及び水質検査実施状況

事業 番号	簡易水道名称		計画1日 最大取水量 (m <sup>3</sup> )	年間 取水量 (m <sup>3</sup> )	浄水能力 (公称能力) (m <sup>3</sup> )	年間 浄水量 (m <sup>3</sup> )	計画1日 最大給水量 (m <sup>3</sup> )
合計			70,876	14,745,677	61,622	14,242,819	63,436
1	大分市	森ノ木	35	10,946	31	10,946	30
2	大分市	上竹中	55	15,821	60	15,821	55
	<b>大分市</b>	<b>計 2 事業</b>	<b>90</b>	<b>26,767</b>	<b>91</b>	<b>26,767</b>	<b>85</b>
3	別府市	天間・城島	65	14,823	74	12,429	65
	<b>別府市</b>	<b>計 1 事業</b>	<b>65</b>	<b>14,823</b>	<b>74</b>	<b>12,429</b>	<b>65</b>
4	中津市	土田地区	90	32,395	90	32,395	90
5	中津市	臼木住宅	24	1,309	24	1,309	24
6	中津市	成恒住宅	36	10,155	36	10,155	36
7	中津市	アメニティかみまくさ	36	9,795	36	9,795	36
8	中津市	下田口	64	18,674	36	18,674	64
9	中津市	樋田	168	35,849	168	35,849	168
10	中津市	上曾木	46	16,790	46	16,790	46
11	中津市	下曾木	41	14,965	41	14,965	41
12	中津市	平田地区	533	177,022	533	177,022	533
13	中津市	百谷地区	80	8,512	80	8,512	80
14	中津市	島地区	45	6,258	45	6,258	45
15	中津市	嶋良・山移地区統合	204	31,032	204	31,032	204
16	中津市	山浦地区	31	7,205	31	7,205	31
17	中津市	柿坂地区	106	25,928	106	25,928	106
18	中津市	守実	710	142,352	710	142,352	710
19	中津市	草本・小屋川	150	22,512	150	22,512	150
20	中津市	槻木	48	8,444	48	8,444	48
	<b>中津市</b>	<b>計 17 事業</b>	<b>2,412</b>	<b>569,197</b>	<b>2,384</b>	<b>569,197</b>	<b>2,412</b>
21	日田市	石松地区	177	47,737	177	47,737	177
22	日田市	関地区	106	16,113	106	16,113	106
23	日田市	尾当地区	44	6,884	44	6,884	44
24	日田市	北友田地区	145	46,618	145	46,618	145
25	日田市	杷木山地区	25	9,117	25	9,117	25
26	日田市	川崎地区	30	8,653	30	8,653	30
27	日田市	祝原地区	51	5,380	51	5,380	51
28	日田市	元宮地区	38	8,994	38	8,994	38
29	日田市	串川二丁目地区	24	5,238	24	5,238	24
30	日田市	日の本地区	61	9,465	61	9,465	61
31	日田市	荒平地区	37	6,683	37	6,683	37
32	日田市	北部地区	536	67,750	536	67,750	536
33	日田市	八幡地区	51	5,017	51	5,017	51
34	日田市	山田地区	97	11,963	97	11,963	97
35	日田市	緑町地区	90	8,974	90	8,974	90
36	日田市	殿町地区	36	3,576	36	3,576	36
37	日田市	大野本村地区	111	21,531	111	21,531	111
38	日田市	出野星払地区	50	8,436	50	8,436	50

年間 給水量 (m <sup>3</sup> )	実績1日 最大給水量 (m <sup>3</sup> )	実績1日 平均給水量 (m <sup>3</sup> )	水質検査実施機関			事業 番号
			毎日項目	毎月項目	全項目	
13,862,720	52,414	37,981	—	—	—	合計
10,946	30	30	自己検査	指定検査機関	その他	1
15,821	—	43	自己検査	指定検査機関	指定検査機関	2
<b>26,767</b>	<b>30</b>	<b>73</b>				
12,429	53	34	その他	自己検査	指定検査機関	3
<b>12,429</b>	<b>53</b>	<b>34</b>				
32,395	89	89	自己検査	指定検査機関	指定検査機関	4
1,309	5	4	自己検査	指定検査機関	指定検査機関	5
10,155	33	28	自己検査	指定検査機関	指定検査機関	6
9,795	27	27	自己検査	指定検査機関	指定検査機関	7
18,674	56	51	自己検査	指定検査機関	指定検査機関	8
35,849	99	98	自己検査	指定検査機関	指定検査機関	9
16,790	46	46	自己検査	指定検査機関	指定検査機関	10
14,965	41	41	自己検査	指定検査機関	指定検査機関	11
177,022	485	485	自己検査	指定検査機関	指定検査機関	12
8,512	32	23	自己検査	指定検査機関	指定検査機関	13
6,258	22	17	自己検査	指定検査機関	指定検査機関	14
31,032	159	85	自己検査	指定検査機関	指定検査機関	15
7,205	22	20	自己検査	指定検査機関	指定検査機関	16
25,928	85	71	自己検査	指定検査機関	指定検査機関	17
142,352	514	390	自己検査	指定検査機関	指定検査機関	18
22,512	81	62	自己検査	指定検査機関	指定検査機関	19
8,444	30	23	自己検査	指定検査機関	指定検査機関	20
<b>569,197</b>	<b>1,827</b>	<b>1,560</b>				
47,737	171	131	自己検査	指定検査機関	指定検査機関	21
16,113	99	44	自己検査	指定検査機関	指定検査機関	22
6,884	35	19	自己検査	指定検査機関	指定検査機関	23
46,618	128	128	自己検査	指定検査機関	指定検査機関	24
9,117	46	25	自己検査	指定検査機関	指定検査機関	25
8,653	50	24	自己検査	指定検査機関	指定検査機関	26
5,380	89	15	自己検査	指定検査機関	指定検査機関	27
8,994	30	25	自己検査	指定検査機関	指定検査機関	28
5,238	24	14	自己検査	指定検査機関	指定検査機関	29
9,465	35	26	自己検査	指定検査機関	指定検査機関	30
6,683	22	18	自己検査	指定検査機関	指定検査機関	31
67,750	233	186	自己検査	指定検査機関	指定検査機関	32
5,017	15	14	自己検査	指定検査機関	指定検査機関	33
11,963	69	33	自己検査	指定検査機関	指定検査機関	34
8,974	38	25	自己検査	指定検査機関	指定検査機関	35
3,576	23	10	自己検査	指定検査機関	指定検査機関	36
21,531	89	59	自己検査	指定検査機関	指定検査機関	37
8,436	63	23	自己検査	指定検査機関	指定検査機関	38

### (3)簡易水道

#### ⑥-2 取水・浄水・給水及び水質検査実施状況

事業 番号	簡易水道名称		計画1日 最大取水量 (m <sup>3</sup> )	年間 取水量 (m <sup>3</sup> )	浄水能力 (公称能力) (m <sup>3</sup> )	年間 浄水量 (m <sup>3</sup> )	計画1日 最大給水量 (m <sup>3</sup> )
合計			70,876	14,745,677	61,622	14,242,819	63,436
39	日田市	赤石	282	20,614	282	20,614	282
40	日田市	浦方地区	61	10,779	61	10,779	61
41	日田市	下方地区	52	10,444	52	10,444	52
42	日田市	鯛生地区	40	2,498	40	2,498	40
43	日田市	市ノ瀬地区	32	4,218	32	4,218	32
44	日田市	栃野地区	256	45,289	256	45,289	256
45	日田市	野田地区	40	6,620	40	6,620	40
46	日田市	都留・川原地区	170	47,447	170	47,447	170
47	日田市	葉迫・畑中地区	38	6,045	38	6,045	38
48	日田市	小平・小川原地区	109	32,982	109	32,982	109
49	日田市	雉谷地区	85	22,758	85	22,758	85
50	日田市	浦地区	28	4,306	28	4,306	28
51	日田市	笹野地区	75	3,451	75	3,451	75
52	日田市	若林・片仁田地区	30	6,051	30	6,051	30
53	日田市	白草地区	62	6,130	62	4,865	62
54	日田市	中央	761	226,926	761	226,926	761
55	日田市	鎌手・小五馬	143	23,410	143	23,410	143
56	日田市	天ヶ瀬	1,300	314,737	1,300	314,737	1,300
57	日田市	高塚	150	38,465	150	38,465	150
58	日田市	女子畑地区	339	99,537	339	99,537	339
59	日田市	中川	212	33,620	212	33,620	212
60	日田市	本城1	50	8,965	50	8,965	50
61	日田市	五馬本村	106	17,248	106	17,075	106
62	日田市	近原・見折谷	55	15,526	55	15,526	55
63	日田市	合田	78	16,942	78	16,942	78
64	日田市	尾戸・宮園	35	8,387	35	8,387	35
65	日田市	出口3番組	32	8,120	32	8,120	32
	日田市	<b>計 45 事業</b>	<b>6,330</b>	<b>1,339,644</b>	<b>6,330</b>	<b>1,338,206</b>	<b>6,330</b>
66	佐伯市	上浦長田	150	13,948	150	13,948	150
67	佐伯市	上浦夏井	140	21,066	140	21,066	140
68	佐伯市	上浦浅海井	1,200	140,901	1,200	140,901	1,200
69	佐伯市	宇目小野市	350	83,955	350	83,955	350
70	佐伯市	宇目大原	92	18,385	92	18,385	92
71	佐伯市	宇目上津小野	40	11,924	40	11,924	40
72	佐伯市	宇目田原	200	54,591	200	54,591	200
73	佐伯市	宇目重岡	280	33,704	280	33,704	280
74	佐伯市	宇目東部	775	101,616	704	101,616	704
75	佐伯市	直川中央	935	256,805	850	256,805	850
76	佐伯市	直川川原木	295	104,032	295	104,032	295

年間 給水量 (m <sup>3</sup> )	実績1日 最大給水量 (m <sup>3</sup> )	実績1日 平均給水量 (m <sup>3</sup> )	水質検査実施機関			事業 番号
			毎日項目	毎月項目	全項目	
13,862,720	52,414	37,981	—	—	—	合計
20,614	190	56	自己検査	指定検査機関	指定検査機関	39
10,779	60	30	自己検査	指定検査機関	指定検査機関	40
10,444	58	29	自己検査	指定検査機関	指定検査機関	41
2,498	28	7	自己検査	指定検査機関	指定検査機関	42
4,218	37	12	自己検査	指定検査機関	指定検査機関	43
45,289	238	124	自己検査	指定検査機関	指定検査機関	44
6,620	64	18	自己検査	指定検査機関	指定検査機関	45
47,447	148	130	自己検査	指定検査機関	指定検査機関	46
6,045	19	17	自己検査	指定検査機関	指定検査機関	47
32,982	102	90	自己検査	指定検査機関	指定検査機関	48
22,758	71	62	自己検査	指定検査機関	指定検査機関	49
4,306	13	12	自己検査	指定検査機関	指定検査機関	50
3,451	11	9	自己検査	指定検査機関	指定検査機関	51
6,051	19	17	自己検査	指定検査機関	指定検査機関	52
4,865	15	13	自己検査	指定検査機関	指定検査機関	53
226,926	858	622	自己検査	指定検査機関	指定検査機関	54
23,410	117	64	自己検査	指定検査機関	指定検査機関	55
314,737	1,111	862	自己検査	指定検査機関	指定検査機関	56
38,465	265	105	自己検査	指定検査機関	指定検査機関	57
99,537	316	273	自己検査	指定検査機関	指定検査機関	58
33,620	140	92	自己検査	指定検査機関	指定検査機関	59
8,965	34	25	自己検査	指定検査機関	指定検査機関	60
17,075	106	47	自己検査	指定検査機関	指定検査機関	61
15,526	53	43	自己検査	指定検査機関	指定検査機関	62
16,942	54	46	自己検査	指定検査機関	指定検査機関	63
8,387	38	23	自己検査	指定検査機関	指定検査機関	64
8,120	32	22	自己検査	指定検査機関	指定検査機関	65
<b>1,338,206</b>	<b>5,456</b>	<b>3,669</b>				
13,948	46	38	自己検査	指定検査機関	指定検査機関	66
21,066	73	58	自己検査	指定検査機関	指定検査機関	67
140,901	463	386	自己検査	指定検査機関	指定検査機関	68
83,955	273	230	自己検査	指定検査機関	指定検査機関	69
18,385	55	50	自己検査	指定検査機関	指定検査機関	70
11,924	38	33	自己検査	指定検査機関	指定検査機関	71
54,591	200	150	自己検査	指定検査機関	指定検査機関	72
33,704	133	92	自己検査	指定検査機関	指定検査機関	73
101,616	373	278	自己検査	指定検査機関	指定検査機関	74
256,805	704	704	自己検査	指定検査機関	指定検査機関	75
104,032	289	285	自己検査	指定検査機関	指定検査機関	76

### (3)簡易水道

#### ⑥-3 取水量・浄水量・給水量及び水質検査実施状況

事業 番号	簡易水道名称		計画1日 最大取水量 (m <sup>3</sup> )	年間 取水量 (m <sup>3</sup> )	浄水能力 (公称能力) (m <sup>3</sup> )	年間 浄水量 (m <sup>3</sup> )	計画1日 最大給水量 (m <sup>3</sup> )
合計			70,876	14,745,677	61,622	14,242,819	63,436
77	佐伯市	鶴見中央	2,250	538,316	2,250	538,316	2,250
78	佐伯市	鶴見中越浦	150	14,727	150	14,727	150
79	佐伯市	鶴見梶寄浦	120	19,184	120	19,184	120
80	佐伯市	米水津浦代小浦竹野浦	610	135,795	610	135,795	610
81	佐伯市	米水津色利宮野浦	770	216,470	750	216,470	750
82	佐伯市	蒲江	1,644	389,862	1,644	389,862	1,644
83	佐伯市	蒲江畑野浦	590	149,053	590	149,053	590
84	佐伯市	蒲江丸市尾	270	50,863	270	50,863	270
85	佐伯市	蒲江森崎	304	87,587	288	87,587	288
86	佐伯市	蒲江楠本	180	43,204	180	43,204	180
87	佐伯市	蒲江猪串	174	42,100	174	42,100	174
88	佐伯市	蒲江尾浦	183	47,895	171	47,895	171
89	佐伯市	蒲江葛原	96	17,568	71	17,568	71
90	佐伯市	蒲江波当津	87	15,915	87	15,915	87
91	佐伯市	蒲江下入津	550	184,663	550	184,663	550
92	佐伯市	上浦蒲戸福泊	140	27,013	126	27,013	126
93	佐伯市	鶴見大島丹賀浦	79	17,459	79	17,459	79
	佐伯市	<b>計 28 事業</b>	<b>12,654</b>	<b>2,838,601</b>	<b>12,411</b>	<b>2,838,601</b>	<b>12,411</b>
94	臼杵市	上北	85	10,762	0	10,762	75
95	臼杵市	高山	429	10,762	0	10,762	390
96	臼杵市	武山	104	13,250	104	13,250	104
97	臼杵市	東神野	68	7,221	0	7,221	68
98	臼杵市	中臼杵	265	52,021	0	52,021	265
99	臼杵市	乙見	63	10,665	63	10,665	63
100	臼杵市	南野津	300	63,250	0	63,250	300
	臼杵市	<b>計 7 事業</b>	<b>1,314</b>	<b>167,931</b>	<b>167</b>	<b>167,931</b>	<b>1,265</b>
101	津久見市	保戸島・四浦東地区	616	93,849	560	72,785	560
102	津久見市	平岩	18	6,550	18	6,400	18
	津久見市	<b>計 2 事業</b>	<b>634</b>	<b>100,399</b>	<b>578</b>	<b>79,185</b>	<b>578</b>
103	竹田市	泉水	106	18,227	106	18,227	106
104	竹田市	妙見瀬ノ口	160	17,185	159	17,185	160
105	竹田市	下片ヶ瀬	99	10,110	99	10,110	99
106	竹田市	戸上	141	13,258	141	13,258	141
107	竹田市	松本	235	42,775	235	42,775	235
108	竹田市	倉木	26	8,272	26	8,272	26
109	竹田市	菅生	117	41,707	117	41,707	117
110	竹田市	城原	75	15,160	75	15,160	75
111	竹田市	荻	2,300	282,744	2,428	282,744	2,300
112	竹田市	久住	998	103,492	677	103,492	550
113	竹田市	都野	825	88,619	0	88,619	550
114	竹田市	白丹	121	24,314	110	24,314	110

年間 給水量 (m <sup>3</sup> )	実績1日 最大給水量 (m <sup>3</sup> )	実績1日 平均給水量 (m <sup>3</sup> )	水質検査実施機関			事業 番号
			毎日項目	毎月項目	全項目	
13,862,720	52,414	37,981	—	—	—	合計
538,316	1,475	1,475	自己検査	指定検査機関	指定検査機関	77
14,727	55	40	自己検査	指定検査機関	指定検査機関	78
19,184	58	53	自己検査	指定検査機関	指定検査機関	79
135,795	416	372	自己検査	指定検査機関	指定検査機関	80
216,470	632	593	自己検査	指定検査機関	指定検査機関	81
389,862	1,347	1,068	自己検査	指定検査機関	指定検査機関	82
149,053	502	408	自己検査	指定検査機関	指定検査機関	83
50,863	167	139	自己検査	指定検査機関	指定検査機関	84
87,587	248	240	自己検査	指定検査機関	指定検査機関	85
43,204	157	118	自己検査	指定検査機関	指定検査機関	86
42,100	147	115	自己検査	指定検査機関	指定検査機関	87
47,895	133	131	自己検査	指定検査機関	指定検査機関	88
17,568	68	48	自己検査	指定検査機関	指定検査機関	89
15,915	72	44	自己検査	指定検査機関	指定検査機関	90
184,663	529	506	自己検査	指定検査機関	指定検査機関	91
27,013	97	74	自己検査	指定検査機関	指定検査機関	92
17,459	61	48	自己検査	指定検査機関	指定検査機関	93
<b>2,838,601</b>	<b>8,811</b>	<b>7,776</b>				
9,686	66	27	自己検査	指定検査機関	指定検査機関	94
9,686	66	27	自己検査	指定検査機関	指定検査機関	95
13,250	39	36	自己検査	指定検査機関	指定検査機関	96
7,221	36	20	自己検査	指定検査機関	指定検査機関	97
52,021	185	143	自己検査	指定検査機関	指定検査機関	98
10,665	32	29	自己検査	指定検査機関	指定検査機関	99
63,250	210	173	自己検査	指定検査機関	指定検査機関	100
<b>165,779</b>	<b>634</b>	<b>455</b>				
70,785	325	194	自己検査	指定検査機関	指定検査機関	101
6,250	18	17	自己検査	指定検査機関	指定検査機関	102
<b>77,035</b>	<b>343</b>	<b>211</b>				
18,227	106	50	自己検査	指定検査機関	指定検査機関	103
17,185	74	47	自己検査	指定検査機関	指定検査機関	104
10,110	47	28	自己検査	指定検査機関	指定検査機関	105
13,258	55	36	自己検査	指定検査機関	指定検査機関	106
42,775	134	117	自己検査	指定検査機関	指定検査機関	107
8,203	25	22	自己検査	指定検査機関	指定検査機関	108
41,015	117	112	自己検査	指定検査機関	指定検査機関	109
15,153	38	42	自己検査	指定検査機関	指定検査機関	110
282,744	1,556	775	自己検査	指定検査機関	指定検査機関	111
103,492	490	284	自己検査	指定検査機関	指定検査機関	112
88,619	825	243	自己検査	指定検査機関	指定検査機関	113
24,314	121	67	自己検査	指定検査機関	指定検査機関	114

### (3)簡易水道

#### ⑥-4 取水量・浄水量・給水量及び水質検査実施状況

事業番号	簡易水道名称		計画1日最大取水量 (m <sup>3</sup> )	年間取水量 (m <sup>3</sup> )	浄水能力 (公称能力) (m <sup>3</sup> )	年間浄水量 (m <sup>3</sup> )	計画1日最大給水量 (m <sup>3</sup> )
合計			70,876	14,745,677	61,622	14,242,819	63,436
115	竹田市	直入中央	685	112,676	685	112,676	685
116	竹田市	神堤水道組合	32	6,551	32	6,551	32
	<b>竹田市</b>	<b>計 14 事業</b>	<b>5,920</b>	<b>785,090</b>	<b>4,890</b>	<b>785,090</b>	<b>5,186</b>
117	豊後高田市	田染地区	280	51,267	280	51,267	280
118	豊後高田市	大村団地	55	9,473	55	9,473	55
119	豊後高田市	徳久保団地	34	6,369	34	6,369	34
120	豊後高田市	松津地区	39	5,026	39	5,026	39
121	豊後高田市	見目地区	61	10,929	61	10,929	61
	<b>豊後高田市</b>	<b>計 5 事業</b>	<b>469</b>	<b>83,064</b>	<b>469</b>	<b>83,064</b>	<b>469</b>
122	杵築市	俣水	125	14,684	108	14,635	125
123	杵築市	相原	464	98,016	50	34,543	464
124	杵築市	豊洋	387	92,190	374	92,168	374
125	杵築市	守江	497	58,547	50	57,961	246
126	杵築市	池の頭	66	19,563	66	19,563	66
127	杵築市	山浦	655	137,706	655	66,117	655
128	杵築市	久木野尾	456	58,693	655	58,106	456
129	杵築市	向野	145	39,041	145	38,655	145
	<b>杵築市</b>	<b>計 8 事業</b>	<b>2,795</b>	<b>518,440</b>	<b>2,103</b>	<b>381,748</b>	<b>2,531</b>
130	宇佐市	北馬城	288	21,691	132	21,691	120
131	宇佐市	院内	1,320	271,766	1,200	271,766	1,200
132	宇佐市	温見	60	14,480	60	14,480	60
133	宇佐市	余	155	25,623	155	25,623	155
134	宇佐市	高並	125	24,930	125	24,930	125
135	宇佐市	西部	127	18,694	127	18,694	127
136	宇佐市	日岳	78	7,340	78	7,340	78
137	宇佐市	小田若林	60	11,881	60	11,881	60
138	宇佐市	安心院	1,340	297,971	1,240	297,971	1,240
139	宇佐市	釜ノ口	60	29,751	60	29,751	60
140	宇佐市	深見	920	138,638	920	138,638	920
141	宇佐市	佐田	205	99,925	205	99,925	205
142	宇佐市	佐田南部	63	20,621	63	20,621	63
143	宇佐市	尾立	356	63,434	356	63,434	356
144	宇佐市	津房	124	40,315	124	40,315	124
145	宇佐市	津房西部	120	57,179	120	57,179	120
146	宇佐市	上ノ原	230	42,864	230	42,864	230
147	宇佐市	天津	936	81,883	936	81,883	860
	<b>宇佐市</b>	<b>計 18 事業</b>	<b>6,567</b>	<b>1,268,986</b>	<b>6,191</b>	<b>1,268,986</b>	<b>6,103</b>
148	豊後大野市	川辺	138	24,000	138	24,000	138
149	豊後大野市	清川	469	92,989	389	92,989	389
150	豊後大野市	緒方	1,349	453,773	1,349	453,773	1,349
151	豊後大野市	上自在	85	14,211	85	14,211	85



年間 給水量 (m <sup>3</sup> )	実績1日 最大給水量 (m <sup>3</sup> )	実績1日 平均給水量 (m <sup>3</sup> )	水質検査実施機関			事業 番号
			毎日項目	毎月項目	全項目	
13,862,720	52,414	37,981	—	—	—	合計
112,676	520	309	自己検査	指定検査機関	指定検査機関	115
6,551	30	18	自己検査	指定検査機関	指定検査機関	116
<b>784,322</b>	<b>4,138</b>	<b>2,150</b>				
51,267	176	140	自己検査	指定検査機関	指定検査機関	117
9,473	29	26	自己検査	指定検査機関	指定検査機関	118
6,369	20	17	自己検査	指定検査機関	指定検査機関	119
5,026	16	14	自己検査	指定検査機関	指定検査機関	120
10,929	40	30	自己検査	指定検査機関	指定検査機関	121
<b>83,064</b>	<b>281</b>	<b>227</b>				
14,635	62	40	自己検査	指定検査機関	指定検査機関	122
79,936	236	219	自己検査	指定検査機関	指定検査機関	123
92,168	349	253	自己検査	指定検査機関	指定検査機関	124
57,961	160	159	自己検査	指定検査機関	指定検査機関	125
19,563	66	54	自己検査	指定検査機関	指定検査機関	126
66,117	466	181	自己検査	指定検査機関	指定検査機関	127
58,106	314	159	自己検査	指定検査機関	指定検査機関	128
38,655	145	106	自己検査	指定検査機関	指定検査機関	129
<b>427,141</b>	<b>1,798</b>	<b>1,171</b>				
21,691	94	59	自己検査	指定検査機関	指定検査機関	130
271,766	1,354	745	自己検査	指定検査機関	指定検査機関	131
14,480	69	40	自己検査	指定検査機関	指定検査機関	132
25,623	123	70	自己検査	指定検査機関	指定検査機関	133
24,930	129	68	自己検査	指定検査機関	指定検査機関	134
18,694	105	51	自己検査	指定検査機関	指定検査機関	135
7,340	37	20	自己検査	指定検査機関	指定検査機関	136
11,881	81	33	自己検査	指定検査機関	指定検査機関	137
297,971	1,104	816	自己検査	指定検査機関	指定検査機関	138
29,751	125	82	自己検査	指定検査機関	指定検査機関	139
138,638	863	380	自己検査	指定検査機関	指定検査機関	140
99,925	373	274	自己検査	指定検査機関	指定検査機関	141
20,621	84	56	自己検査	指定検査機関	指定検査機関	142
63,434	272	174	自己検査	指定検査機関	指定検査機関	143
40,315	186	110	自己検査	指定検査機関	指定検査機関	144
57,179	195	157	自己検査	指定検査機関	指定検査機関	145
42,864	177	117	自己検査	指定検査機関	指定検査機関	146
81,883	433	224	自己検査	指定検査機関	指定検査機関	147
<b>1,268,986</b>	<b>5,804</b>	<b>3,476</b>				
24,000	111	66	自己検査	指定検査機関	指定検査機関	148
92,989	362	255	自己検査	指定検査機関	指定検査機関	149
453,773	1,314	1,243	自己検査	指定検査機関	指定検査機関	150
14,211	40	39	自己検査	指定検査機関	指定検査機関	151

### (3)簡易水道

#### ⑥-5 取水量・浄水量・給水量及び水質検査実施状況

事業 番号	簡易水道名称		計画1日 最大取水量 (m <sup>3</sup> )	年間 取水量 (m <sup>3</sup> )	浄水能力 (公称能力) (m <sup>3</sup> )	年間 浄水量 (m <sup>3</sup> )	計画1日 最大給水量 (m <sup>3</sup> )
合計			70,876	14,745,677	61,622	14,242,819	63,436
152	豊後大野市	朝地	76	18,500	100	18,500	76
153	豊後大野市	大野	936	224,384	936	199,698	936
154	豊後大野市	千歳町	3,014	240,108	1,341	200,253	1,130
155	豊後大野市	犬飼町	4,793	556,082	2,283	545,648	1,746
	豊後大野市	<b>計 8 事業</b>	<b>10,860</b>	<b>1,624,047</b>	<b>6,621</b>	<b>1,549,072</b>	<b>5,849</b>
156	由布市	庄内	2,899	853,000	1,500	662,374	2,899
157	由布市	東部	1,167	350,000	1,500	311,945	1,100
158	由布市	阿蘇野	209	50,000	190	19,411	190
159	由布市	櫟木	44	16,050	44	15,300	44
160	由布市	直野内山	43	6,200	43	6,162	43
161	由布市	時松	109	8,050	109	8,050	109
162	由布市	朴木	81	15,600	81	15,600	81
163	由布市	田代	33	8,660	200	8,660	33
164	由布市	湯平	0	135,956	590	135,956	850
165	由布市	若杉	36	12,180	36	12,180	36
166	由布市	下津々良	50	6,831	50	6,831	50
167	由布市	塚原	450	54,673	200	54,673	450
	由布市	<b>計 12 事業</b>	<b>5,121</b>	<b>1,517,200</b>	<b>4,543</b>	<b>1,257,142</b>	<b>5,885</b>
168	国東市	櫛海	120	4,993	49	4,993	49
169	国東市	千灯	23	4,314	23	4,314	23
170	国東市	櫛来	100	20,757	90	20,757	90
171	国東市	向田浜	36	3,363	36	3,363	36
172	国東市	来浦浜	76	15,105	76	15,105	76
173	国東市	来浦中央	92	18,100	92	18,100	92
	国東市	<b>計 6 事業</b>	<b>447</b>	<b>66,632</b>	<b>366</b>	<b>66,632</b>	<b>366</b>
174	姫島村	姫島	1,760	392,061	1,600	273,118	1,600
	姫島村	<b>計 1 事業</b>	<b>1,760</b>	<b>392,061</b>	<b>1,600</b>	<b>273,118</b>	<b>1,600</b>
175	日出町	豊岡	450	117,890	450	117,890	450
176	日出町	南端	175	18,680	175	18,680	175
177	日出町	西の一	75	16,029	75	16,029	75
	日出町	<b>計 3 事業</b>	<b>700</b>	<b>152,599</b>	<b>700</b>	<b>152,599</b>	<b>700</b>
178	九重町	統合	2,044	746,060	1,926	746,060	2,044
179	九重町	串野	65	23,725	35	23,725	65
180	九重町	粟野	59	17,452	35	17,452	59
181	九重町	湯坪	33	12,045	33	12,045	33
182	九重町	日向	16	5,840	16	5,840	16
183	九重町	宝泉寺	45	16,425	45	16,425	45
184	九重町	滝上	36	13,140	36	13,140	36
185	九重町	須久保	23	8,395	23	8,395	23

年間 給水量 (m <sup>3</sup> )	実績1日 最大給水量 (m <sup>3</sup> )	実績1日 平均給水量 (m <sup>3</sup> )	水質検査実施機関			事業 番号
			毎日項目	毎月項目	全項目	
13,862,720	52,414	37,981	—	—	—	合計
18,500	76	51	自己検査	保健所・衛生研究所	保健所・衛生研究所	152
199,698	729	547	自己検査	指定検査機関	指定検査機関	153
200,253	562	549	自己検査	指定検査機関	指定検査機関	154
545,648	1,650	1,495	自己検査	指定検査機関	指定検査機関	155
<b>1,549,072</b>	<b>4,844</b>	<b>4,245</b>				
662,374	2,791	1,815	自己検査	指定検査機関	指定検査機関	156
311,945	1,320	855	自己検査	指定検査機関	指定検査機関	157
19,411	93	53	自己検査	指定検査機関	指定検査機関	158
15,300	43	42	自己検査	指定検査機関	指定検査機関	159
6,162	33	17	自己検査	指定検査機関	指定検査機関	160
8,050	30	22	自己検査	指定検査機関	指定検査機関	161
15,600	44	43	自己検査	指定検査機関	指定検査機関	162
8,660	28	24	自己検査	指定検査機関	指定検査機関	163
135,956	597	372	自己検査	指定検査機関	指定検査機関	164
12,180	117	33	自己検査	指定検査機関	指定検査機関	165
6,831	27	19	自己検査	指定検査機関	指定検査機関	166
54,673	259	150	自己検査	指定検査機関	指定検査機関	167
<b>1,257,142</b>	<b>5,382</b>	<b>3,445</b>				
4,993	15	14	自己検査	指定検査機関	指定検査機関	168
4,314	12	12	自己検査	指定検査機関	指定検査機関	169
20,757	57	57	自己検査	指定検査機関	指定検査機関	170
3,040	19	8	自己検査	指定検査機関	指定検査機関	171
15,105	70	41	自己検査	指定検査機関	指定検査機関	172
18,100	50	50	自己検査	指定検査機関	指定検査機関	173
<b>66,309</b>	<b>223</b>	<b>182</b>				
241,947	1,156	663	自己検査	指定検査機関	指定検査機関	174
<b>241,947</b>	<b>1,156</b>	<b>663</b>				
117,890	374	323	自己検査	指定検査機関	指定検査機関	175
18,680	65	51	自己検査	指定検査機関	指定検査機関	176
16,029	49	44	自己検査	指定検査機関	指定検査機関	177
<b>152,599</b>	<b>488</b>	<b>418</b>				
384,178	3,618	1,053	自己検査	指定検査機関	指定検査機関	178
18,834	52	52	自己検査	指定検査機関	指定検査機関	179
17,452	48	48	自己検査	指定検査機関	指定検査機関	180
7,157	20	20	自己検査	指定検査機関	指定検査機関	181
5,840	16	16	自己検査	指定検査機関	指定検査機関	182
14,691	41	40	自己検査	指定検査機関	指定検査機関	183
13,140	36	36	自己検査	指定検査機関	指定検査機関	184
8,395	23	23	自己検査	指定検査機関	指定検査機関	185

### (3)簡易水道

#### ⑥-6 取水量・浄水量・給水量及び水質検査実施状況

事業 番号	簡易水道名称		計画1日 最大取水量 (m <sup>3</sup> )	年間 取水量 (m <sup>3</sup> )	浄水能力 (公称能力) (m <sup>3</sup> )	年間 浄水量 (m <sup>3</sup> )	計画1日 最大給水量 (m <sup>3</sup> )
合計			70,876	14,745,677	61,622	14,242,819	63,436
186	九重町	筋湯	48	17,520	48	17,520	48
	九重町	<b>計 9 事業</b>	<b>2,369</b>	<b>860,602</b>	<b>2,197</b>	<b>860,602</b>	<b>2,369</b>
187	玖珠町	北山田	560	149,456	560	149,456	560
188	玖珠町	小野原	40	5,414	39	4,918	39
189	玖珠町	日出生本村	41	10,819	41	10,819	41
190	玖珠町	内河野	69	10,987	44	10,987	44
191	玖珠町	木牟田	28	8,968	26	8,968	26
192	玖珠町	代太郎	38	8,100	35	8,100	35
193	玖珠町	寺村	47	13,305	47	11,085	47
194	玖珠町	北大隈	45	14,056	43	12,102	45
195	玖珠町	中通	29	7,207	29	6,488	29
196	玖珠町	錨田	20	6,242	20	5,001	20
	玖珠町	<b>計 10 事業</b>	<b>917</b>	<b>234,554</b>	<b>884</b>	<b>227,924</b>	<b>886</b>
	県合計	<b>196 事業</b>	<b>61,424</b>	<b>12,560,637</b>	<b>52,599</b>	<b>11,938,293</b>	<b>55,090</b>

年間 給水量 (m <sup>3</sup> )	実績1日 最大給水量 (m <sup>3</sup> )	実績1日 平均給水量 (m <sup>3</sup> )	水質検査実施機関			事業 番号
			毎日項目	毎月項目	全項目	
13,862,720	52,414	37,981	—	—	—	合計
12,807	36	35	自己検査	指定検査機関	指定検査機関	186
<b>482,494</b>	<b>3,890</b>	<b>1,323</b>				
149,456	560	409	自己検査	指定検査機関	指定検査機関	187
4,918	39	13	自己検査	指定検査機関	指定検査機関	188
10,819	41	30	自己検査	指定検査機関	指定検査機関	189
10,987	44	30	自己検査	指定検査機関	指定検査機関	190
8,968	26	25	自己検査	指定検査機関	指定検査機関	191
8,100	35	22	自己検査	指定検査機関	指定検査機関	192
11,085	44	30	自己検査	指定検査機関	指定検査機関	193
12,102	45	33	自己検査	指定検査機関	指定検査機関	194
6,488	25	18	自己検査	指定検査機関	指定検査機関	195
5,001	20	14	自己検査	指定検査機関	指定検査機関	196
<b>227,924</b>	<b>879</b>	<b>624</b>				
<b>11,569,014</b>	<b>46,038</b>	<b>31,702</b>	—	—	—	

## (4) 専用水道

(4)-1

番号	市町村名	施設 置 設 者 名 称	確 年 月 日	竣 年 月 日	給 水 区 域 の 上 簡 水 の 名 称
1	大分市	清静園	S61.4.24	S61.4.1	大分市上水道
2	大分市	富士見が丘ニュータウン	S46.12.27		大分市上水道
3	大分市	イオン高城ショッピングセンター	H15.3.14	H15.5.1	大分市上水道
4	大分市	豊の国健康ランド	H15.3.14	H2.6.1	大分市上水道
5	大分市	柞原の里	H15.3.14	H9.3.1	大分市上水道
6	大分市	社会福祉法人温寿会	H15.3.14		大分市上水道
7	大分市	介護老人保健施設陽光苑	H15.3.14	H2.7.1	大分市上水道
8	大分市	医療法人社団親和会	H15.3.14	H11.1.1	大分市上水道
9	大分市	佐藤病院	H15.3.14		大分市上水道
10	大分市	天心堂へつぎ病院	H15.3.14		大分市上水道
11	大分市	医療法人健裕会永富脳神経外科病院	H15.3.14		大分市上水道
12	大分市	JXエネルギー株式会社大分製油所	H15.3.14	H8.4.1	大分市上水道
13	大分市	住友化学㈱大分工場	H17.12.9		大分市上水道
14	大分市	大分石油化学コンビナート内	H18.10.20	S42.10.1	大分市上水道
15	大分市	新日鐵住金㈱大分製鐵所	H15.3.14		大分市上水道
16	大分市	ホテルZAAZ	H14.12.3	H14.12.1	大分市上水道
17	大分市	大分センチュリーホテル	H14.12.17	H14.12.1	大分市上水道
18	大分市	大分県立病院	H15.4.15	H15.5.1	大分市上水道
19	大分市	パークプレイス大分	H15.7.30	H15.9.1	大分市上水道
20	大分市	トキハわさだタウン	H15.11.19	H15.12.1	大分市上水道
21	大分市	医療法人ライフサポート明和記念病院	H16.7.8	H16.8.1	大分市上水道
22	大分市	ビジネスホテル楽苑	H16.11.19	H16.12.1	大分市上水道
23	大分市	医療法人博光会塚川第一病院	H16.11.15	H16.12.1	大分市上水道
24	大分市	九州乳業㈱	H14.10.25		大分市上水道
25	大分市	ホテルフュージョン	H17.3.1		大分市上水道
26	大分市	トキハ大分店	H17.3.28	H17.4.1	大分市上水道
27	大分市	コモドホテル	H17.6.22	H17.7.1	大分市上水道
28	大分市	医療法人青樹会リバーサイド病院	H17.7.12	H17.9.1	大分市上水道
29	大分市	大分三愛メディカルセンター	H17.6.28	H18.3.1	大分市上水道
30	大分市	明野アクロスタウン	H18.3.8	H18.4.1	大分市上水道
31	大分市	株式会社ジャパンセミコンダクター大分事業所	H18.3.13	H18.7.1	大分市上水道
32	大分市	明治清流苑	H18.4.26	H18.6.1	大分市上水道
33	大分市	井野辺病院	H18.8.18	H18.9.1	大分市上水道
34	大分市	フレスポ春日浦	H19.2.21	H19.3.1	大分市上水道
35	大分市	大分大学旦野原キャンパス	H19.3.23	H19.4.1	大分市上水道
36	大分市	大分赤十字病院	H19.5.11	H19.5.1	大分市上水道
37	大分市	岩田学園	H19.9.3	H19.9.1	大分市上水道
38	大分市	アルメイダ病院	H19.8.20	H19.10.1	大分市上水道
39	大分市	JR九州大分車両センター	H20.1.29	H20.1.1	大分市上水道
40	大分市	社会福祉法人虹の会	H20.5.16	H20.6.1	大分市上水道
41	大分市	ホテルフォルツァ大分	H20.8.7	H20.8.1	大分市上水道
42	大分市	大分下郡病院	H20.9.25	H20.10.1	大分市上水道
43	大分市	大分岡病院	H21.1.19	H21.4.1	大分市上水道
44	大分市	社会医療法人 三愛会	H21.9.24	H21.10.1	大分市上水道

確認時 給水人口 (人)	現在 給水人口 (人)	施設 能力 (m3/日)	職員数 (人)	原水の 種 別	浄水施設の種別	施設の 専用兼 用の別	給水 状況	技術管理 者の設置	水質検査 機関名称
150	230	81	1	深井戸	消毒のみ	専用	良好	有	登録検査機関
12,500	7,342	5,473	3	浅井戸	消毒のみ	専用	良好	有	登録検査機関
0	0	111	6	深井戸・浄水受水	除鉄、除マン、膜ろ過	専用	良好	有	登録検査機関
0	0	1,000	1	深井戸・浄水受水	除鉄、除マン	専用	良好	有	登録検査機関
70	70	200	2	深井戸	急速ろ過	専用	良好	有	登録検査機関
120	0	60	1	深井戸・浄水受水	除鉄、除マン	専用	良好	有	登録検査機関
90	90	50	4	浅井戸・浄水受水	消毒のみ	専用	良好	有	登録検査機関
0	0	300	2	深井戸	除鉄、除マン、膜ろ過	専用	良好	有	登録検査機関
0	0	150	2	深井戸・浄水受水	除鉄、除マン	専用	良好	有	登録検査機関
0	0	105	4	浅井戸	除鉄、除マン	専用	良好	有	登録検査機関
0	0	130	2	深井戸	急速ろ過	専用	良好	有	登録検査機関
0	0	720	4	表流水	除鉄、除マン、膜ろ過	併用	良好	有	登録検査機関
0	0	2,100	30	表流水	膜ろ過	併用	良好	有	登録検査機関
0	0	1,440	50	表流水	急速ろ過、膜ろ過	併用	良好	有	登録検査機関
0	0	4,800	6	表流水	急速ろ過	併用	良好	有	登録検査機関
0	0	77	1	深井戸・浄水受水	除鉄、除マン、膜ろ過	専用	良好	有	登録検査機関
0	0	94	1	深井戸・浄水受水	除鉄、除マン、膜ろ過	専用	良好	有	登録検査機関
0	0	556	1	深井戸・浄水受水	除鉄、除マン、膜ろ過	専用	良好	有	登録検査機関
0	0	220	6	深井戸・浄水受水	除鉄、除マン、膜ろ過	専用	良好	有	登録検査機関
0	0	900	1	深井戸・浄水受水	除鉄、除マン、膜ろ過	専用	良好	有	登録検査機関
0	0	65	1	深井戸・浄水受水	急速ろ過	専用	良好	有	登録検査機関
0	0	115	1	浅井戸・浄水受水	除鉄、除マン、膜ろ過	専用	良好	有	登録検査機関
0	0	70	1	深井戸・浄水受水	除鉄、除マン、膜ろ過	専用	良好	有	登録検査機関
0	0	2,640	5	浅井戸・深井戸	消毒のみ	併用	良好	有	登録検査機関
0	0	33	1	浅井戸・浄水受水	除鉄、除マン、膜ろ過	専用	良好	有	登録検査機関
0	0	600	1	深井戸・浄水受水	除鉄、除マン、膜ろ過	専用	良好	有	登録検査機関
0	0	83	1	深井戸・浄水受水	除鉄、除マン、膜ろ過	専用	良好	有	登録検査機関
0	0	198	3	深井戸・浄水受水	急速ろ過、除鉄、除マン	専用	良好	有	登録検査機関
0	0	220	6	深井戸・浄水受水	除鉄、除マン、膜ろ過	専用	良好	有	登録検査機関
0	0	365	1	深井戸・浄水受水	膜ろ過	専用	良好	有	登録検査機関
0	0	257	5	表流水・浄水受水	急速ろ過、除鉄、除マン	専用	良好	有	登録検査機関
150	84	36	3	深井戸・浄水受水	除鉄、除マン	専用	良好	有	登録検査機関
0	0	62	1	深井戸・浄水受水	除鉄、除マン	専用	良好	有	登録検査機関
0	0	133	1	深井戸・浄水受水	除鉄、除マン、膜ろ過	専用	良好	有	登録検査機関
0	0	300	1	深井戸・浄水受水	除鉄、除マン、膜ろ過	専用	良好	有	登録検査機関
0	0	220	6	深井戸・浄水受水	除鉄、除マン、膜ろ過	専用	良好	有	登録検査機関
0	0	48	1	深井戸・浄水受水	除鉄、除マン、膜ろ過	専用	良好	有	登録検査機関
0	0	320	6	深井戸・浄水受水	除鉄、除マン、膜ろ過	専用	良好	有	登録検査機関
0	0	120	1	深井戸・浄水受水	除鉄、除マン、膜ろ過	併用	良好	有	登録検査機関
170	170	98	1	深井戸・浄水受水	除鉄、除マン、膜ろ過	専用	良好	有	登録検査機関
0	0	73	1	深井戸・浄水受水	除鉄、除マン、膜ろ過	専用	良好	有	登録検査機関
0	0	111	2	深井戸・浄水受水	除鉄、除マン、膜ろ過	専用	良好	有	登録検査機関
0	0	81	1	浅井戸・浄水受水	膜ろ過	専用	良好	有	登録検査機関
100	89	60	2	深井戸・浄水受水	除鉄、除マン	専用	良好	有	登録検査機関

## (4) 専用水道

(4)-2

番号	市町村名	施設 置 設 者 名 名	確 年 月 日	竣 年 月 日	給 水 区 域 の 上 簡 水 の 名 称
45	大分市	緑ヶ丘保養園	H22.5.7	H22.6.1	大分市上水道
46	大分市	イオン光吉店	H22.5.26	H22.6.1	大分市上水道
47	大分市	医療法人光心会	H22.8.12	H22.10.1	大分市上水道
48	大分市	大分中村病院	H22.10.29	H23.2.1	大分市上水道
49	大分市	OASISひろば21	H23.5.18	H23.6.15	大分市上水道
50	大分市	博愛病院	H24.5.16	H24.6.1	大分市上水道
51	大分市	レンブラントホテル大分	H24.6.8	H24.7.1	大分市上水道
52	大分市	三井造船	H24.12.7	H25.2.1	大分市上水道
53	大分市	文理学園	H25.3.27	H25.4.19	大分市上水道
54	大分市	県民の森平成森林公園	H26.1.10	H26.3.24	大分市上水道
55	大分市	陽だまりの丘	H26.5.29	H26.10.22	大分市上水道
56	大分市	大分県医療生活協同組合 大分健生病院	H26.10.28	H27.5.31	大分市上水道
57	大分市	JRおおいたシティ	H26.11.21	H26.12.15	大分市上水道
58	大分市	帆秋病院	H28.1.7	H28.3.7	大分市上水道
59	大分市	明野中央病院	H28.7.1	H28.12.20	大分市上水道
60	大分市	大分刑務所	H25.8.29	H26.5.1	
	<b>大分市 計</b>		<b>60</b>		
61	別府市	古賀原	H19.5.31	S58.3.1	
62	別府市	独立行政法人 国立病院機構別府医療センター	H24.10.22	H24.12.3	
63	別府市	陸上自衛隊別府駐屯地	H20.3.14	H21.3.10	別府市上水道
64	別府市	㈱セントレジャー・オペレーションズ	H20.3.19		
65	別府市	平畑給水給湯センター(一橙園)	H14.10.3	S52.11.1	
66	別府市	ホテル清風 第一南館	H14.10.4	S48.7.1	別府市上水道
67	別府市	市立少年自然の家	H14.11.11	S54.4.1	
68	別府市	新別府病院	H14.10.7	H6.6.1	別府市上水道
69	別府市	ホテル 山水館	H16.5.12	H16.8.1	別府市上水道
70	別府市	別府サンライズニュータウン	H25.3.5		別府市上水道
71	別府市	農協共済リハビリテーションセンター	H21.7.21	H21.7.31	別府市上水道
72	別府市	潮騒の宿 晴海	H23.7.11	H23.8.4	別府市上水道
73	別府市	㈱亀の井ホテル・大分別府店	H23.10.26	H10.8.31	別府市上水道
74	別府市	㈱杉乃井ホテル	H24.9.24	H24.9.24	
75	別府市	ホテル白菊	H24.11.20	H24.11.20	別府市上水道
76	別府市	冷川水系(広域圏)	H25.3.28		
77	別府市	小倉地区	H25.3.1		別府市上水道
78	別府市	ホテル別府パストラル	H25.5.1	H25.9.24	
79	別府市	大分県厚生農業協同組合連合会	H28.5.18		別府市上水道
	<b>別府市 計</b>		<b>19</b>		
80	中津市	鎌城専用水道	H3.7.10	S56.2.1	
81	中津市	大貞病院	H16.9.15	S46.10.1	中津市上水道
82	中津市	TOTOサニテクノ(株)	S49.7.1	S49.11.1	中津市上水道
83	中津市	中津第一病院	H14.9.30	S63.10.1	中津市上水道
84	中津市	中津胃腸病院	H14.9.30	H1.6.1	
85	中津市	川島整形外科病院	H14.9.30	H5.9.1	中津市上水道
86	中津市	中津カントリークラブ	H14.9.30	S45.10.1	



確認時 給水人口 (人)	現在 給水人口 (人)	施設 能力 (m3/日)	職員数 (人)	原水の 種別	浄水施設の種別	施設の 専用兼 用の別	給水 状況	技術管理 者の設置	水質検査 機関名称
370	0	69	3	深井戸・浄水受水	除鉄、除マン、膜ろ過	専用	良好	有	登録検査機関
0	0	63	6	深井戸・浄水受水	除鉄、除マン、膜ろ過	専用	良好	有	登録検査機関
37	37	60	1	深井戸・浄水受水	除鉄、除マン、膜ろ過	専用	良好	有	登録検査機関
0	0	137	1	深井戸・浄水受水	除鉄、除マン、膜ろ過	専用	良好	有	登録検査機関
0	0	258	1	深井戸・浄水受水	膜ろ過	専用	良好	有	登録検査機関
0	0	49	14	深井戸・浄水受水	急速ろ過、除鉄、除マン	専用	良好	有	登録検査機関
0	0	262	1	深井戸・浄水受水	除鉄、除マン、膜ろ過	専用	良好	有	登録検査機関
0	0	61	6	表流水・浄水受水	除鉄、除マン、膜ろ過	併用	良好	有	登録検査機関
0	0	75	6	深井戸・浄水受水	膜ろ過	専用	良好	有	登録検査機関
48	48	432	9	深井戸	消毒のみ	専用	良好	有	登録検査機関
153	130	576	1	深井戸・浄水受水	消毒のみ	専用	良好	有	登録検査機関
0	0	332	1	深井戸・浄水受水	除鉄、除マン、膜ろ過	専用	良好	有	登録検査機関
0	0	945	2	深井戸・浄水受水	除鉄、除マン、膜ろ過	専用	良好	有	登録検査機関
166	0	75	3	深井戸・浄水受水	除鉄、除マン、膜ろ過	専用	良好	有	登録検査機関
0	0	30	1	深井戸・浄水受水	急速ろ過、除鉄、除マン	専用	良好	有	登録検査機関
1,650	1,450	356	0	井戸、受水	急速ろ過、除鉄、除マン、膜ろ過	専用	良好	有	登録検査機関
<b>15,774</b>	<b>9,740</b>	<b>28,655</b>	<b>237</b>						
97	78	67	0	深井戸	消毒のみ	専用	良好	有	登録検査機関
284	207	1,200	0	深井戸・浄水受水	急速ろ過	専用	断減水	有	登録検査機関
0	0	0	0	浄水受水	—	併用	良好	有	登録検査機関
59	0	1,386	0	深井戸・湧水	消毒のみ	専用	良好	有	登録検査機関
405	230	165	0	深井戸	消毒のみ	専用	良好	有	登録検査機関
600	0	288	0	浄水受水	消毒のみ	専用	良好	有	登録検査機関
232	0	62	0	深井戸	消毒のみ	専用	良好	有	登録検査機関
1,089	0	194	0	深井戸・浄水受水	除鉄	専用	良好	有	登録検査機関
463	0	100	0	深井戸・浄水受水	膜ろ過	専用	良好	有	登録検査機関
200	0	117	0	浄水受水	除鉄	専用	良好	有	登録検査機関
180	80	150	0	浅井戸	急速ろ過	専用	良好	有	登録検査機関
400	0	230	0	深井戸・浄水受水	膜ろ過	専用	良好	有	登録検査機関
2,251	0	472	0	深井戸・浄水受水	膜ろ過	専用	良好	有	登録検査機関
3,000	0	3,814	0	表流水・浄水受水	急速ろ過	専用	良好	有	登録検査機関
0	0	313	0	深井戸・浄水受水	除鉄	専用	良好	有	登録検査機関
94	0	79	0	深井戸	消毒のみ	専用	良好	有	登録検査機関
348	391	97	0	深井戸	消毒のみ	専用	良好	有	登録検査機関
0	0	192	0	深井戸・浄水受水	膜ろ過	専用	良好	有	登録検査機関
0	0	197	0	深井戸・浄水受水	急速ろ過	専用	良好	有	登録検査機関
<b>9,702</b>	<b>986</b>	<b>9,123</b>	<b>0</b>						
155	108	187	1	深井戸	除鉄	併用	良好	有	登録検査機関
202	0	84	1	深井戸	消毒のみ	専用	良好	有	登録検査機関
1,000	0	1,980	2	深井戸	消毒のみ	専用	良好	有	登録検査機関
0	0	80	1	深井戸	除鉄	専用	良好	有	登録検査機関
0	0	150	1	深井戸	消毒のみ	専用	良好	有	登録検査機関
0	0	120	2	深井戸	消毒のみ	専用	良好	有	登録検査機関
0	0	150	1	深井戸	除鉄	専用	良好	有	登録検査機関

## (4) 専用水道

(4)-3

番号	市町村名	設 施 置 設 者 名 名	確 年 月 日	竣 年 月 日	給 水 区 域 の 上 簡 水 の 名 称
87	中津市	(株)ヨロズ大分	H14.9.30	S51.7.1	中津市上水道
88	中津市	ルネサスセミコンダクタパッケージ&テストソリューションズ(株)大分工場	H14.11.29	H1.10.1	中津市上水道
89	中津市	ゆめタウン中津店	H14.12.5	H12.1.1	
90	中津市	ダイハツ九州(株)	H15.10.2	H16.3.1	
91	中津市	特別養護老人ホーム望箭荘	H25.2.27	H10.4.1	
92	中津市	イオンモール三光	H14.9.30	H8.12.1	
93	中津市	金色温泉	H14.11.28	H12.7.1	
94	中津市	三光中学校	H14.12.5	S54.4.1	
95	中津市	三光総合運動公園	H14.10.24	H10.4.1	
96	中津市	特別養護老人ホームやすらぎ荘	H14.9.30	S47.4.1	
97	中津市	グランプラザ中津ホテル	H28.2.5	H27.12.25	
98	中津市	社会福祉法人 直心会	H28.8.26	H20.4.8	
	<b>中津市 計</b>		<b>19</b>		
99	日田市	松野専用水道	S34.3.31	S25.3.31	
100	日田市	上野公園病院	H14.9.25	H2.10.1	
101	日田市	大分友愛病院	H14.9.27	H11.5.1	
102	日田市	大河原病院	H14.9.30	H1.6.1	
103	日田市	萩尾公園	H14.10.16	S53.12.1	
104	日田市	社会福祉法人すぎのこ村ひばりヒルズ	H14.10.16		
105	日田市	サッポロビール(株)九州日田工場	H14.11.28	H12.1.1	
106	日田市	特別養護老人ホーム花月園	H16.3.18	H16.4.1	
107	日田市	特別養護老人ホーム中ノ島園	H16.8.12	H16.9.1	
108	日田市	みるきースパサンプレッチ	S33.10.31	S60.10.1	
109	日田市	ひぜんや	H14.9.30	H4.12.1	
110	日田市	創価学会九州池田記念墓地公園	H15.9.30	H17.6.1	
111	日田市	介護老人福祉施設翠明	H19.1.15	H19.3.1	
112	日田市	鯛生金山観光管理事務所	H18.11.13	S58.4.1	
113	日田市	松原地区	H15.3.6		
114	日田市	上野地区	H15.5.19		
115	日田市	オートポリス	H15.3.31	H2.10.1	
116	日田市	日田リハビリテーション病院	H21.2.23	H21.3.4	
117	日田市	日田中央病院	H23.9.9	H23.10.24	
118	日田市	済生会日田病院	H24.8.6	H24.9.14	
119	日田市	高度総合木材加工団地	H25.11.1		
120	日田市	大分県日田はぎの園	H28.4.28	H28.2.20	
	<b>日田市 計</b>		<b>22</b>		
121	佐伯市	宇藤木	H14.9.30	S33.12.1	
122	佐伯市	川中	H24.11.28	S47.1.1	
123	佐伯市	医療法人慈恵会 西田病院	H27.6.8	H27.9.1	佐伯市水道事業
	<b>佐伯市 計</b>		<b>3</b>		
124	臼杵市	臼杵カントリークラブ	H14.12.27	S55.4.1	
	<b>臼杵市 計</b>		<b>1</b>		

確認時 給水人口 (人)	現在 給水人口 (人)	施設 能力 (m3/日)	職員数 (人)	原水の 種別	浄水施設の種別	施設の 専用兼 用の別	給水 状況	技術管理 者の設置	水質検査 機関名称
0	0	70	2	深井戸	消毒のみ	専用	良好	有	登録検査機関
0	0	77	10	深井戸	消毒のみ	専用	良好	有	登録検査機関
0	0	200	4	深井戸	急速ろ過	専用	良好	有	登録検査機関
204	0	580	15	深井戸	除マンガン	併用	良好	有	登録検査機関
70	14	36	2	深井戸	消毒のみ	専用	良好	有	登録検査機関
0	0	464	1	深井戸	急速ろ過	専用	良好	有	登録検査機関
0	0	432	2	深井戸	除鉄	専用	良好	有	登録検査機関
0	0	47	4	深井戸	消毒のみ	専用	良好	有	登録検査機関
0	0	736	16	深井戸	消毒のみ	専用	良好	有	登録検査機関
160	74	57	6	深井戸	消毒のみ	専用	良好	有	登録検査機関
150	0	60	2	深井戸	消毒のみ	専用	良好	有	登録検査機関
300	72	57	1	深井戸	消毒のみ	専用	良好	有	登録検査機関
<b>2,241</b>	<b>268</b>	<b>5,567</b>	<b>74</b>						
250	76	38	1	深井戸	消毒のみ	専用	良好	有	登録検査機関
0	0	56	1	深井戸	消毒のみ	専用	良好	有	その他
0	0	86	1	深井戸	消毒のみ	専用	良好	有	登録検査機関
0	0	50	1	深井戸	消毒のみ	専用	良好	無	登録検査機関
0	0	67	1	深井戸	消毒のみ	専用	良好	有	登録検査機関
0	0	25	1	深井戸	消毒のみ	専用	良好	無	その他
0	0	200	1	深井戸	膜ろ過	専用	良好	有	登録検査機関
85	70	39	1	深井戸	消毒のみ	専用	良好	有	その他
50	50	43	1	深井戸	消毒のみ	専用	良好	無	登録検査機関
0	0	90	1	湧水	消毒のみ	専用	良好	有	登録検査機関
0	0	500	1	深井戸	急速ろ過	専用	良好	有	登録検査機関
0	0	108	1	深井戸	消毒のみ	専用	良好	有	登録検査機関
87	49	30	1	深井戸	消毒のみ	専用	良好	無	登録検査機関
0	0	50	1	伏流水	緩速ろ過	専用	良好	有	登録検査機関
97	63	39	1	深井戸	消毒のみ	専用	良好	有	登録検査機関
99	80	41	1	深井戸	消毒のみ	専用	良好	有	登録検査機関
0	0	1,460	1	深井戸	緩速ろ過	専用	良好	有	登録検査機関
0	0	48	1	深井戸	消毒のみ	専用	良好	有	登録検査機関
0	0	32	1	深井戸	膜ろ過	併用	良好	有	登録検査機関
0	0	88	1	深井戸	膜ろ過	併用	良好	有	登録検査機関
0	0	33	1	深井戸	消毒のみ	併用	良好	有	登録検査機関
130	82	31	1	深井戸	消毒のみ	併用	良好	有	登録検査機関
<b>798</b>	<b>470</b>	<b>3,153</b>	<b>22</b>						
260	73	47	0	浅井戸	緩速ろ過	専用	良好	無	登録検査機関
93	78	28	0	湧水	簡易ろ過	専用	良好	無	登録検査機関
830	0	104	1	深井戸	急速ろ過	併用	良好	有	登録検査機関
<b>1,183</b>	<b>151</b>	<b>179</b>	<b>1</b>						
0	0	131	1	浅井戸	急速ろ過	専用	良好	有	登録検査機関
<b>0</b>	<b>0</b>	<b>131</b>	<b>1</b>						

## (4) 専用水道

(4)-4

番号	市町村名	施設 置 設 者 名	確 年 月 日	竣 年 月	給 水 区 域 の 上 簡 水 の 名 称
125	竹田市	小高野	S28.4.1	S28.4.1	
126	竹田市	特別養護老人ホーム悠々居	S14.9.30	S48.4.1	
127	竹田市	竹田医師会病院	H16.9.3	H13.3.1	上水道
128	竹田市	レゾネイトクラブくじゅう	H14.10.11	H5.12.1	
129	竹田市	大久保病院	H2.10.12	H9.10.1	
130	竹田市	久住高原ゴルフ倶楽部	H14.10.15	H9.7.1	
131	竹田市	荻の里温泉	H14.11.5		荻簡易水道
132	竹田市	久住高原コテージオートビレッジ	H14.9.30		
	<b>竹田市 計</b>		<b>8</b>		
133	豊後高田市	大分県立香々地青少年自然の家	H15.5.14	H12.3.1	
134	豊後高田市	真寿苑	H14.9.30	S53.4.1	
	<b>豊後高田市 計</b>		<b>2</b>		
135	杵築市	西北新町水道組合	S27.1.1	S27.1.1	上水道
136	杵築市	杵築オレンジ病院	H4.11.11	H5.3.31	
137	杵築市	大分キャノンマテリアル	H11.3.1	H11.3.1	相原簡易水道
138	杵築市	特別養護老人ホーム心助園	H15.3.28	H15.4.3	
139	杵築市	ロイヤルシティ別府湾杵築リゾート	H7.9.6	H7.10.15	相原簡易水道
140	杵築市	サニータウン杵築	H18.12.21	H19.1.16	
141	杵築市	特別養護老人ホーム菩提樹	H20.1.1	H20.1.1	
142	杵築市	住吉浜リゾートパーク	H19.12.1	H19.12.1	
	<b>杵築市 計</b>		<b>8</b>		
143	宇佐市	大分県糸口学園	H6.4.7	H6.9.1	宇佐市上水道
144	宇佐市	ケアハウス光	H14.10.1	H12.4.1	
145	宇佐市	宇佐胃腸病院	H14.10.15	H2.10.1	
146	宇佐市	Mr.Max宇佐店	H14.10.25	H12.12.1	宇佐市上水道
147	宇佐市	県立歴史博物館	H14.10.15		宇佐市上水道
148	宇佐市	九州アフリカ・ライオン・サファリ株式会社	H17.3.31	S51.5.1	
149	宇佐市	吉用学園(男子寮・本館)	H15.1.20	H4.3.3	宇佐市上水道
150	宇佐市	吉用学園(看護棟・幼稚園)	H15.1.20	H4.3.3	
151	宇佐市	大分県糸口厚生園	H26.3.26	H6.9.1	宇佐市上水道
152	宇佐市	大分県糸口第二厚生園	H27.6.18	H6.9.1	宇佐市上水道
	<b>宇佐市 計</b>		<b>10</b>		
153	豊後大野市	菅生専用水道	S32.6.20	S32.9.1	三重町上水道
154	豊後大野市	木野専用水道	S28.4.1	S29.12.1	
155	豊後大野市	長峰	S22.4.1	S22.7.1	千歳簡易水道
156	豊後大野市	大分県光明寮	H14.10.11	H14.10.11	
157	豊後大野市	大分県立三重総合高等学校	H14.10.21	H14.10.21	
158	豊後大野市	社会福祉法人偕生会	H14.9.30	H14.9.30	
159	豊後大野市	KBツツキ(株)大分工場	H2.9.30	H2.9.30	
160	豊後大野市	紫雲荘	H18.2.20	H18.3.15	
	<b>豊後大野市 計</b>		<b>8</b>		
161	由布市	龍原専用水道	S32.3.31	S32.4.1	
162	由布市	湯布院厚生年金病院専用水道	S54.12.1	S55.1.1	湯布院町上水道
163	由布市	石松湯山専用水道	S27.4.1	S29.5.1	
164	由布市	陸上自衛隊湯布院駐屯地業務隊長、陸上自衛隊湯布院駐屯地	H18.5.31	H19.2.9	湯布院町上水道
165	由布市	別府の森ゴルフ倶楽部	H14.9.30	S49.11.1	

確認時 給水人口 (人)	現在 給水人口 (人)	施設 能力 (m3/日)	職員数 (人)	原水の 種別	浄水施設の種別	施設の 専用兼 用の別	給水 状況	技術管理 者の設置	水質検査 機関名称
258	79	35	0	湧水	消毒のみ	専用	良好	有	登録検査機関
200	200	37	1	湧水	消毒のみ	専用	良好	有	登録検査機関
0	0	78	1	深井戸	消毒のみ	専用	良好	有	登録検査機関
0	0	62	1	深井戸	除鉄	専用	良好	有	登録検査機関
126	46	173	1	深井戸	消毒のみ	専用	良好	有	登録検査機関
0	0	144	1	深井戸	急速ろ過	専用	良好	有	登録検査機関
0	0	55	1	深井戸	消毒のみ	専用	良好	有	登録検査機関
0	0	148	1	深井戸	除マンガン	専用	良好	有	登録検査機関
<b>584</b>	<b>325</b>	<b>733</b>	<b>7</b>						
0	0	375	0	深井戸	消毒のみ	専用	良好	無	登録検査機関
165	79	41	0	深井戸	消毒のみ	専用	良好	有	登録検査機関
<b>165</b>	<b>79</b>	<b>416</b>	<b>0</b>						
650	150	150	3	伏流水	消毒のみ	専用	良好	有	登録検査機関
130	24	59	1	深井戸	消毒のみ	専用	良好	無	登録検査機関
1,600	698	160	3	深井戸	急速ろ過、除鉄、除マン	専用	良好	有	登録検査機関
80	80	40	1	深井戸	消毒のみ	専用	良好	有	登録検査機関
5,000	366	554	2	深井戸	除鉄、除マン、その他	専用	良好	有	登録検査機関
120	21	30	1	深井戸	消毒のみ	専用	良好	無	登録検査機関
91	91	36	1	深井戸	急速ろ過	専用	良好	有	登録検査機関
0	24	130	1	深井戸	急速ろ過	専用	良好	有	登録検査機関
<b>7,671</b>	<b>1,454</b>	<b>1,159</b>	<b>13</b>						
110	79	37	5	深井戸、受水	除鉄	専用	良好	有	登録検査機関
50	50	34	1	深井戸	消毒のみ	専用	良好	無	登録検査機関
330	60	42	1	深井戸	消毒のみ	専用	良好	有	登録検査機関
0	88	132	1	深井戸	除鉄	専用	良好	無	その他
171	22	36	2	深井戸	消毒のみ	専用	良好	有	登録検査機関
1,300	109	500	2	表流水、湧水	緩速ろ過	併用	良好	無	登録検査機関
851	58	100	1	深井戸	消毒のみ	専用	良好	無	登録検査機関
390	432	39	1	深井戸	消毒のみ	専用	良好	無	登録検査機関
69	70	19	5	深井戸	除鉄	専用	良好	無	登録検査機関
70	70	50	5	深井戸、受水	除マンガン	専用	良好	有	登録検査機関
<b>3,341</b>	<b>1,038</b>	<b>989</b>	<b>24</b>						
104	70	20	0	湧水	消毒のみ	専用	良好	不要	登録検査機関
245	102	48	0	湧水	消毒のみ	専用	良好	不要	登録検査機関
210	87	29	0	深井戸	消毒のみ	専用	良好	無	登録検査機関
87	89	15	0	深井戸	消毒のみ	専用	良好	有	登録検査機関
400	501	36	0	深井戸	消毒のみ	専用	良好	有	登録検査機関
110	120	33	0	深井戸	消毒のみ	専用	良好	有	登録検査機関
150	36	600	0	深井戸	除鉄	併用	良好	有	登録検査機関
160	283	80	0	浅井戸	消毒のみ	専用	良好	有	登録検査機関
<b>1,466</b>	<b>1,288</b>	<b>861</b>	<b>0</b>						
303	125	45	1	表流水	消毒のみ	専用	良好	無	登録検査機関
362	21	247	1	深井戸	消毒のみ	専用	良好	無	登録検査機関
860	739	65	1	湧水	消毒のみ	専用	良好	無	登録検査機関
0	0	0	2	湧水	膜ろ過	併用	良好	有	登録検査機関
0	0	720	1	深井戸	消毒のみ	専用	良好	有	登録検査機関

## (4) 専用水道

(4)-5

番号	市町村名	施設 置 設 者 名 名	確 認 竣 年 月 日 年 月	給 水 区 域 の 上 簡 水 の 名 称	
166	由布市	プライム・ヴィラ	H14.9.30	H14.4.1	
167	由布市	白心荘	H14.9.30	H11.4.1	
168	由布市	東急湯布高原別荘地	H14.9.30	S48.11.1	
169	由布市	柚富の郷彩岳庵	H14.9.30	H11.9.1	
170	由布市	リックスプリングヴァレー	H14.10.8	H5.1.1	
171	由布市	ゆふトピア	H15.2.10	H11.2.1	
172	由布市	湯布院ハーブガーデン	H14.12.16	H5.10.1	
173	由布市	ゆふいん七色の風	H15.3.12	S43.4.1	
174	由布市	湯布院分譲別荘地	S53.3.30	S53.3.1	
175	由布市	大分大学医学部	H21.6.5	H21.6.18	
	<b>由布市 計</b>		<b>15</b>		
176	国東市	国見町老人ホーム専用水道	H25.4.1	S47.4.1	
177	国東市	国見病院	H14.10.5	H11.7.31	
178	国東市	大分ホリデイケーブ	H18.10.13	H18.5.10	
179	国東市	榎来海岸専用水道	H18.1.13	H18.3.15	
180	国東市	くにさきの郷	H17.3.24	H17.4.1	
181	国東市	国東市民病院	H15.7.15	S51.4.1	
	<b>国東市 計</b>		<b>6</b>		
182	日出町	日出町東仁王	S34.1.19	S34.12.1	日出町上水道
	日出町 計	1			
183	九重町	木納水	H28.8.7		
184	九重町	田野中部	H28.8.7	S34.3.31	
185	九重町	千町無田	H28.8.7	S33.12.1	
186	九重町	星生ホテル	H14.9.30	S54.4.29	
187	九重町	九重グリーンパーク	H17.10.14	S54.4.1	
188	九重町	奥郷	H28.8.7	S34.5.1	
189	九重町	橋の爪	H27.8.7	S33.3.1	
190	九重町	水分パーキング	H22.8.20	H14.10.24	
191	九重町	HOT LAGOON OITA	H28.3.18		
	<b>九重町 計</b>		<b>9</b>		
192	玖珠町	大隈元組専用水道	S35.3.8	S35.2.1	
193	玖珠町	大野原専用水道	S35.3.18	S35.4.1	
194	玖珠町	花香専用水道	S29.7.12	S35.2.1	
195	玖珠町	陸上自衛隊湯布院駐屯地業務隊長、日出生台演習場	H16.10.27	H16.12.22	
196	玖珠町	陸上自衛隊玖珠駐屯地業務隊長、陸上自衛隊玖珠駐屯地	H19.6.15	H20.3.1	
	<b>玖珠町 計</b>		<b>5</b>		
	<b>合計</b>		<b>196</b>		

確認時 給水人口 (人)	現在 給水人口 (人)	施設 能力 (m3/日)	職員数 (人)	原水の 種別	浄水施設の種別	施設の 専用兼 用の別	給水 状況	技術管理 者の設置	水質検査 機関名称
225	20	432	1	深井戸	消毒のみ	専用	良好	有	登録検査機関
135	70	41	1	浅井戸	消毒のみ	専用	良好	有	登録検査機関
0	0	2,200	1	湧水	消毒のみ	専用	良好	有	登録検査機関
0	0	60	1	深井戸	消毒のみ	専用	良好	有	登録検査機関
700	60	216	1	深井戸	消毒のみ	専用	良好	有	登録検査機関
0	0	25	1	浅井戸	消毒のみ	専用	良好	有	登録検査機関
0	0	80	1	深井戸	消毒のみ	専用	良好	有	登録検査機関
0	0	270	1	深井戸	急速ろ過	専用	良好	有	登録検査機関
0	0	80	1	深井戸	消毒のみ	専用	良好	有	登録検査機関
92	46	700	1	深井戸・浄水受水	膜ろ過	専用	良好	有	登録検査機関
<b>2,677</b>	<b>1,081</b>	<b>5,180</b>	<b>16</b>						
205	50	81	0	深井戸	消毒のみ	専用	良好	有	登録検査機関
120	0	60	0	深井戸	消毒のみ	専用	良好	無	登録検査機関
360	40	272	0	深井戸	消毒のみ	専用	良好	無	登録検査機関
0	0	55	0	深井戸	消毒のみ	専用	良好	無	登録検査機関
120	120	29	0	深井戸	除鉄、除マン	専用	良好	有	登録検査機関
770	0	157	0	深井戸	急速ろ過	併用	良好	有	登録検査機関
<b>1,575</b>	<b>210</b>	<b>654</b>	<b>0</b>						
110	92	192	6	湧水	消毒のみ	専用	良好	無	登録検査機関
110	92	192	6						
155	65	40	0	湧水	消毒のみ	専用	良好	不要	登録検査機関
400	142	60	0	湧水	消毒のみ	専用	良好	不要	登録検査機関
396	210	58	0	湧水	消毒のみ	専用	良好	不要	登録検査機関
1	1	300	0	湧水	消毒のみ	専用	良好	不要	登録検査機関
11	11	115	0	湧水	消毒のみ	併用	良好	不要	登録検査機関
105	101	17	0	湧水	消毒のみ	専用	良好	不要	登録検査機関
110	47	17	0	湧水	消毒のみ	専用		不要	登録検査機関
1	0	26	0	深井戸	消毒のみ	専用	良好	不要	登録検査機関
0	0	186	0	深井戸	除鉄、除マン	併用		有	登録検査機関
<b>1179</b>	<b>577</b>	<b>818.8</b>	<b>0</b>						
252	124	42	1	湧水	消毒のみ	専用	良好	無	登録検査機関
211	106	34	1	湧水	消毒のみ	専用	良好	無	登録検査機関
137	70	11	1	湧水	消毒のみ	専用	良好	無	登録検査機関
0	0	0	1	深井戸	消毒のみ	併用	良好	有	登録検査機関
0	0	0	1	受水	—	併用	良好	有	登録検査機関
<b>600</b>	<b>300</b>	<b>87</b>	<b>5</b>						

## (5)給水施設

(5)-1

番号	市 町 村 名	施 設 名	経 営 主 種 別	施 工 月	確 認 時 給 水 口 (人)	現 在 給 水 口 (人)	原 水 の 種 別	浄 水 施 設 の 種 別	計 画 給 水 量 (m <sup>3</sup> /日)	給 水 状 況
1	大分市	新道	その他	S35.12	58	53	湧水	消毒のみ	9	良好
2	大分市	門前	その他	S35.3	195	93	湧水	消毒のみ	30	良好
3	大分市	大塔	その他	S29.12	126	95	深井戸	消毒のみ	36	良好
	<b>大分市 計</b>	<b>3 施設</b>			<b>379</b>	<b>241</b>			<b>75</b>	
4	別府市	合棚	その他	S56.2	65	38	湧水	消毒のみ	10	良
5	別府市	白雲山荘	その他	S38.8	200	0	表流水	急速ろ過	536	未給水
6	別府市	大所	公営	H19.11	92	71	深井戸	急速	27	良
7	別府市	城の内	その他	S37.3	40	40	湧水	消毒のみ	15	良
8	別府市	隠山	その他	S41.10	45	45	湧水	消毒のみ	60	良
9	別府市	一燈園	その他	S52.10	50	250	深井戸	消毒のみ	19	良
10	別府市	鳥越	その他	S58.1	97	99	深井戸	消毒のみ	10	良
	<b>別府市 計</b>	<b>7 施設</b>			<b>589</b>	<b>543</b>			<b>676</b>	
11	中津市	山ノ下給水組合	その他	S34.4	100	78	深井戸	消毒のみ	25	良
12	中津市	東田口	その他	S35.5	178	47	湧水	緩速ろ過	27	良
13	中津市	町地区	公営	H6.3	87	57	深井戸	消毒のみ	48	良
14	中津市	西谷中地区	公営	H4.11	84	53	深井戸	消毒のみ	44	良
15	中津市	西谷上地区	公営	H4.11	66	46	深井戸	消毒のみ	50	良
16	中津市	アーバンハイツ曾木	公営	H7.2	94	94	深井戸	消毒のみ	24	良
17	中津市	浜田地区	公営	H9.5	92	58	深井戸	消毒のみ	22	良
18	中津市	小柿山	公営	S60.3	73	38	深井戸	消毒のみ	43	良
19	中津市	宮園	公営	S62.3	86	60	深井戸	消毒のみ	17	良
20	中津市	一ツ戸	公営	H8.3	75	64	深井戸	消毒のみ	20	良
21	中津市	長尾野	公営	S58.4	90	64	深井戸	消毒のみ	30	良
	<b>中津市 計</b>	<b>11 施設</b>			<b>1,025</b>	<b>659</b>			<b>350</b>	
22	日田市	柳野地区	公営	S55.5	100	62	深井戸	消毒のみ	42	良
23	日田市	高井地区	公営	S57.9	100	79	深井戸	消毒のみ	39	良
24	日田市	月出山地区	公営	S63.11	61	54	深井戸	消毒のみ	16	良
25	日田市	三ノ宮町2丁目地区	公営	H6.8	87	82	深井戸	消毒のみ	26	良
26	日田市	釘原地区	その他	S39.3	90	64	深井戸	消毒のみ	20	良
27	日田市	はぎの園	公営	S58.10	84	110	分水	消毒のみ	21	良
28	日田市	朝日団地	その他	S59.12	72	67	深井戸	消毒のみ	14	良
29	日田市	大鶴地区	その他	S28.9	225	50	深井戸	消毒のみ	34	良
30	日田市	堂尾	その他	S38.8	96	94	湧水	消毒のみ	15	良
31	日田市	宮園	公営	H2.4	54	35	深井戸	消毒のみ	14	良
32	日田市	合鶴	公営	H9.3	63	52	表流水	緩(上向)	35	良
33	日田市	程野	公営	H5.4	73	36	表流水	消毒のみ	25	良
34	日田市	松の峠	その他	S43.8	85	46	湧水	消毒のみ	30	量不足
35	日田市	加峯	その他	S45.8	98	66	湧水	消毒のみ	20	良
36	日田市	高取	その他	S50.7	60	30	深井戸	消毒のみ	9	良
37	日田市	吾々路	その他	H6.3	95	77	深井戸	消毒のみ	24	良
38	日田市	中津尾	その他	H6.3	97	98	深井戸	消毒のみ	55	良
39	日田市	汗入場	その他	H6.3	50	28	深井戸	消毒のみ	41	良
40	日田市	久栄谷	その他	H6.3	87	86	深井戸	消毒のみ	44	良
41	日田市	湯山	その他	S39.8	60	63	湧水	消毒のみ	9	良
42	日田市	袋上村区	その他	S32.2	52	51	湧水	消毒のみ	8	良
43	日田市	竹の首	その他	S44.10	67	63	湧水	消毒のみ	10	良
44	日田市	見取	その他	S45.8	96	83	深井戸	消毒のみ	14	良
45	日田市	池の原	その他	S49.6	68	53	湧水	消毒のみ	14	良
46	日田市	栗宮八久保	その他	S56.4	83	90	湧水	消毒のみ	84	良
47	日田市	尾戸	その他	S31.10	92	83	湧水	消毒のみ	20	良
48	日田市	片峰地区	公営	S54.3	99	67	深井戸	消毒のみ	20	良
49	日田市	本城二地区	公営	H23.12.28	97	97	深井戸	消毒のみ	20	良
	<b>日田市 計</b>	<b>28 施設</b>			<b>2,391</b>	<b>1,866</b>			<b>723</b>	



## (5) 給水施設

(5)-2

番号	市 町 村 名	施 設 名	経 営 体 種 別	施 工 月 年	確 認 時 給 水 口 (人)	現 在 給 水 口 (人)	原 水 の 種 別	浄 水 施 設 の 種 別	計 画 給 水 量 (m <sup>3</sup> /日)	給 水 状 況
50	佐伯市	上浦大浜	公営	S33.5	80	14	湧水	緩速ろ過	15	良
51	佐伯市	本匠虫月	公営	S62.3	60	18	湧水	緩速ろ過	12	良
52	佐伯市	本匠上津川	公営	S62.2	92	51	表流水	緩速ろ過	23	良
53	佐伯市	佐伯大越	公営	H13.10	69	55	浅井戸	膜ろ過	32	良
	<b>佐伯市 計</b>	<b>4 施設</b>			<b>301</b>	<b>138</b>			<b>82</b>	
54	臼杵市	狭岡	その他	S34.9	78	37	湧水	消毒のみ	12	良
55	臼杵市	通	その他	S58.8	80	45	表流水	緩速ろ過	12	良
56	臼杵市	中ノ川	その他	H5.11	95	72	浅井戸	消毒のみ	24	良
57	臼杵市	川原内	その他	S32.3	93	2	湧水	消毒のみ	15	良
58	臼杵市	倉ノ尾	その他	S36.4	56	2	湧水	消毒のみ	14	良
59	臼杵市	坪江	その他	S41.11	90	101	湧水	消毒のみ	14	良
60	臼杵市	吉小野	その他	S33.5	95	60	湧水	消毒のみ	13	良
61	臼杵市	鳴川	その他	S46.9	90	41	表流水	緩速ろ過	14	良
62	臼杵市	笠場	その他	S48.6	96	10	浅井戸	緩速ろ過	18	量不足
63	臼杵市	下宮本	その他	S33.5	157	2	表流水	緩速ろ過	26	良
64	臼杵市	岩屋川	その他	S33.5	105	77	表流水	緩速ろ過	18	良
65	臼杵市	広原	その他	S32.5	205	64	浅井戸	消毒のみ	28	良
66	臼杵市	遠久原	その他	S11.12	70	34	湧水	消毒のみ	11	良
67	臼杵市	戸屋平	その他	S30.5	50	42	湧水	消毒のみ	8	良
68	臼杵市	本垣河内	その他	S31.11	70	38	湧水	消毒のみ	11	良
69	臼杵市	出羽	その他	S32.4	84	31	湧水	消毒のみ	13	良
70	臼杵市	立花	その他	S33.6	69	20	湧水	消毒のみ	16	良
71	臼杵市	上ノ口	その他	S34.4	70	27	湧水	消毒のみ	11	良
72	臼杵市	内平	その他	S31.2	86	39	湧水	消毒のみ	13	良
73	臼杵市	内河野	その他	S31.3	77	62	湧水	消毒のみ	12	良
74	臼杵市	菅無田	公営	H1.3	97	64	深井戸	消毒のみ	43	良
75	臼杵市	黒坂	公営	H2.5	83	52	湧水	消毒のみ	36	良
	<b>臼杵市 計</b>	<b>22 施設</b>			<b>1,996</b>	<b>922</b>			<b>377</b>	
76	津久見市	東畑	その他	S27.8	66	30	表流水	緩速ろ過	13	良
77	津久見市	葛畑	その他	S27.10	98	24	表流水	緩速ろ過	18	良
78	津久見市	鍛長	その他	S40.3	95	88	表流水	緩速ろ過	30	良
79	津久見市	大村	その他	S28.7	193	11	湧水	緩速ろ過	30	良
	<b>津久見市 計</b>	<b>4 施設</b>			<b>452</b>	<b>153</b>			<b>91</b>	
80	竹田市	長小野	その他	S29	82	35	湧水	消毒のみ	13	良
81	竹田市	岩本	その他	S30.10	99	43	湧水	消毒のみ	15	良
82	竹田市	紙漉	その他	S31	87	17	湧水	消毒のみ	13	良
83	竹田市	上今	その他	S34	84	46	深井戸	消毒のみ	13	良
84	竹田市	梅木	その他	S45.4	80	37	湧水	消毒のみ	16	良
85	竹田市	神高	その他	S45.6	98	67	湧水	消毒のみ	24	良
86	竹田市	森屋	その他	S51.1	73	48	深井戸	消毒のみ	15	良
87	竹田市	久保	その他	S53.8	66	32	湧水	消毒のみ	42	良
88	竹田市	上折立	その他	S53.10	85	30	湧水	消毒のみ	20	良
89	竹田市	志土知	その他	S55.1	96	38	湧水	消毒のみ	48	良
90	竹田市	吉初	その他	S36.6	75	15	湧水	消毒のみ	15	良
91	竹田市	穴井迫	その他	S59.3	75	62	湧水	消毒のみ	15	良
92	竹田市	楠野	その他	S34.12	105	52	湧水	消毒のみ	32	良
93	竹田市	炭竈	その他	S27.10	160	40	湧水	消毒のみ	24	良
94	竹田市	原山	その他	S29	189	60	深井戸	消毒のみ	30	良
95	竹田市	上片ヶ瀬	その他	S32.10	163	65	湧水	消毒のみ	43	良
96	竹田市	小川	その他	S31.3	280	63	湧水	消毒のみ	38	良
97	竹田市	徳の尾	その他	S34.3	57	46	湧水	消毒のみ	12	良
98	竹田市	巢原	その他	S33.7	54	46	湧水	消毒のみ	8	良
99	竹田市	皆ヶ瀬	その他	S36.3	83	63	湧水	消毒のみ	13	良
100	竹田市	境川	その他	S35.3	90	83	湧水	消毒のみ	14	良

## (5)給水施設

(5)-3

番号	市 町 村 名	施 設 名	経 営 体 別	施 工 月	確認時 給 水 口 (人)	現 在 給 水 口 (人)	原水の 種 別	浄水施設の 種 別	計 画 給水量 (m <sup>3</sup> /日)	給水状況
101	竹田市	小倉	その他	S44.12	90	43	湧水	消毒のみ	14	良
102	竹田市	寺原	その他	H11.11	70	76	湧水	消毒のみ	11	良
103	竹田市	丸山	その他	S51.3	83	28	湧水	消毒のみ	13	良
104	竹田市	萩の迫	その他	S40.12	88	71	湧水	消毒のみ	13	良
105	竹田市	青柳	その他	S42.5	76	72	湧水	消毒のみ	11	良
106	竹田市	神馬	その他	S41.7	95	97	湧水	消毒のみ	14	良
107	竹田市	石田	その他	S34.4	69	68	湧水	消毒のみ	24	良
108	竹田市	市・石田	その他	S46.3	96	114	湧水	消毒のみ	14	良
109	竹田市	石原	その他	H8.4	80	82	湧水	消毒のみ	12	良
110	竹田市	有氏・湯ノ上	その他	S36.4	95	101	湧水	消毒のみ	14	良
111	竹田市	桑木山崎	その他	S35.3	60	33	湧水	消毒のみ	10	良
112	竹田市	社家	その他	S35.2	77	32	湧水	消毒のみ	13	良
113	竹田市	長野	その他	S37.7	86	46	湧水	消毒のみ	15	良
114	竹田市	長湯	その他	S38.10	98	17	湧水	消毒のみ	15	良
115	竹田市	久保	その他	S40.10	59	33	深井戸	消毒のみ	15	良
116	竹田市	下迫	その他	S42.10	62	57	深井戸	消毒のみ	9	良
117	竹田市	須郷	その他	S55.1	50	82	深井戸	消毒のみ	10	良
118	竹田市	柚子子	その他	S28.7	128	61	湧水	消毒のみ	17	良
	<b>竹田市 計</b>	<b>39 施設</b>			<b>3,643</b>	<b>2,101</b>			<b>708</b>	
119	豊後高田市	佐古団地	公営	H9.3	55	85	深井戸	消毒のみ	16	良
120	豊後高田市	中平地区	その他	H20.3	77	60	深井戸	消毒のみ	21	良
	<b>豊後高田市 計</b>	<b>2 施設</b>			<b>132</b>	<b>145</b>			<b>37</b>	
121	杵築市	新興第1水道組合	その他	S53.1	81	47	深井戸	消毒のみ	16	良
122	杵築市	藤川中尾	その他	S43.5	75	44	深井戸	消毒のみ	15	良
123	杵築市	原南	その他	S62.7	89	99	深井戸	消毒のみ	20	良
124	杵築市	熊野	その他	H5.4	50	48	深井戸	消毒のみ	8	良
125	杵築市	賀貫東西	その他	S62.4	91	66	深井戸	消毒のみ	14	良
126	杵築市	鹿倉	その他	S33.3	61	31	湧水	消毒のみ	9	良
127	杵築市	高平	その他	S36.12	88	37	湧水、深井戸	消毒のみ	14	良
128	杵築市	船部	その他	S48.3	80	45	深井戸	消毒のみ	12	良
129	杵築市	尾上	その他	S61.7	82	96	深井戸	消毒のみ	13	良
130	杵築市	大方平	その他	S48.3	75	26	深井戸	消毒のみ	11	良
131	杵築市	野辺	その他	S45.6	98	77	深井戸	消毒のみ	25	良
132	杵築市	美濃山	その他	S61.4	76	67	深井戸	消毒のみ	90	良
133	杵築市	豊栄	その他	S38.12	94	61	深井戸	緩速ろ過	15	良
134	杵築市	狩宿	その他	S50.6	83	57	深井戸	消毒のみ	13	良
135	杵築市	尾弘	その他	S53.8	75	39	深井戸	緩速ろ過	20	良
136	杵築市	緑町ニュータウン	その他	H1.1	93	92	深井戸	消毒のみ	23	良
137	杵築市	上河内上	その他	S35.5	85	62	湧水	消毒のみ	11	良
138	杵築市	鍛冶屋坊	その他	S36.4	99	89	湧水	消毒のみ	15	良
139	杵築市	上河内下	その他	S41.7	64	82	湧水	消毒のみ	9	良
140	杵築市	松尾	その他	S41.9	99	41	湧水	消毒のみ	15	良
141	杵築市	吉野渡	その他	S51.2	51	25	湧水	消毒のみ	8	良
142	杵築市	上畑	その他	H5.2	94	47	深井戸	消毒のみ	24	良
143	杵築市	下村	その他	H5.3	97	68	深井戸	消毒のみ	24	良
144	杵築市	柚之迫・西岳	その他	H8.2	76	48	深井戸	除鉄・除マンガン	19	良
145	杵築市	津山	その他	S35.10	42	50	深井戸	消毒のみ	16	良
146	杵築市	瑞雲荘	公営	S56.4	54	47	深井戸	消毒のみ	16	良
	<b>杵築市 計</b>	<b>26 施設</b>			<b>2,052</b>	<b>1,491</b>			<b>473</b>	

## (5)給水施設

(5)-4

番号	市 町 村 名	施 設 名	経 営 体 別	施 工 月	確 認 時 給 水 口 (人)	現 在 給 水 口 (人)	原 水 の 種 別	浄 水 施 設 の 種 別	計 画 給 水 量 (m <sup>3</sup> /日)	給 水 状 況
147	宇佐市	大分県糸口厚生園	その他	H18.11	69	69	深井戸	消毒のみ	19	良
148	宇佐市	北宇佐	公営	S45.10	99	29	深井戸	消毒のみ	15	良
149	宇佐市	柳ヶ浦女子寮	その他	H3.3	65	48	深井戸	消毒のみ	16	良
150	宇佐市	農業技術センター	その他	S41.10	220	87	深井戸	消毒のみ	58	良
151	宇佐市	台ノ原ニュータウン	その他	H11.4	96	15	深井戸	消毒のみ	47	良
152	宇佐市	十ヶ平	その他	S38.3	96	42	表流水	緩速ろ過	13	良
153	宇佐市	東椎屋	その他	S39.6	100	97	湧水	緩速ろ過	15	良
154	宇佐市	田平	その他	S33.10	75	37	湧水	消毒のみ	13	良
	<b>宇佐市 計</b>	<b>8 施設</b>			<b>820</b>	<b>424</b>			<b>197</b>	
157	豊後大野市	百枝第二	その他	S31.2	70	9	湧水	消毒のみ	11	良
158	豊後大野市	向野下組	その他	S31.10	85	84	深井戸	消毒のみ	13	良
159	豊後大野市	浅水	その他	S38.9	97	38	湧水	消毒のみ	15	良
160	豊後大野市	久原	公営	S53.3	75	50	湧水	消毒のみ	33	良
161	豊後大野市	中尾	その他	S52.7	84	45	深井戸	消毒のみ	16	良
162	豊後大野市	光明寮	その他	S53.6	84	118	深井戸	消毒のみ	19	良
163	豊後大野市	入北	公営	H1.9	89	30	表流水	緩(向上)	39	良
164	豊後大野市	百枝中西	その他	S31.1	54	13	湧水	消毒のみ	8	良
165	豊後大野市	上田原馬場	その他	S27.3	79	38	湧水	消毒のみ	18	良
166	豊後大野市	法泉庵	その他	S31.4	70	37	湧水	消毒のみ	11	良
167	豊後大野市	内山庵の園	その他	S37.1	67	30	湧水	消毒のみ	10	良
168	豊後大野市	芦刈	その他	S35.2	66	40	深井戸	消毒のみ	10	良
169	豊後大野市	久原向原	その他	S31.8	63	10	湧水	消毒のみ	10	良
170	豊後大野市	増氏	その他	S30.8	54	10	湧水	消毒のみ	12	良
172	豊後大野市	上小坂	その他	S30.1	115	56	深井戸	消毒のみ	17	良
173	豊後大野市	下小坂地区	その他	S31.6	168	40	浅井戸	消毒のみ	25	良
174	豊後大野市	津留上	その他	S38.	51	29	湧水	消毒のみ	13	良
175	豊後大野市	宇田	その他	S33.	51	26	湧水	消毒のみ	15	良
176	豊後大野市	柚ノ木	その他	S41.	53	29	湧水	消毒のみ	16	良
177	豊後大野市	宇田枝下組	その他	S41.	52	47	湧水	消毒のみ	17	良
178	豊後大野市	宮迫	その他	S48.	78	35	深井戸	消毒のみ	20	良
179	豊後大野市	宮津留	その他	S27.4	113	28	湧水	消毒のみ	17	良
180	豊後大野市	中野	その他	S32.11	145	85	湧水	消毒のみ	22	良
181	豊後大野市	平	その他	S37.	50	33	深井戸、湧水	消毒のみ	8	良
182	豊後大野市	平治畑	その他	S33.9	75	26	湧水	消毒のみ	13	良
183	豊後大野市	上年野	その他	S35.9	80	27	湧水	消毒のみ	16	良
184	豊後大野市	小野	その他	S41.	92	46	湧水	消毒のみ	16	良
185	豊後大野市	榎木田	その他	S37.2	50	28	湧水	消毒のみ	18	良
186	豊後大野市	早水	その他	S29.4	191	64	湧水	消毒のみ	29	良
187	豊後大野市	毛後屋	その他	S34.	83	49	湧水	消毒のみ	13	良
188	豊後大野市	温見	その他	S28.	167	45	湧水	消毒のみ	23	良
189	豊後大野市	白木・田尾崎	その他	H11.	180	45	深井戸	消毒のみ	32	良
190	豊後大野市	下ノ原	その他	S27.	53	26	深井戸	消毒のみ	13	良
191	豊後大野市	若宮	その他	S34.	98	54	深井戸	消毒のみ	13	良
192	豊後大野市	藤北	その他	H2.1	92	81	深井戸	消毒のみ	18	良
193	豊後大野市	辻区	その他	S37.7	139	20	湧水	消毒のみ	21	良
194	豊後大野市	北区	その他	S29.3	150	15	湧水	消毒のみ	23	良
195	豊後大野市	駒方	その他	S30.4	200	70	深井戸	消毒のみ	30	良
196	豊後大野市	中原台	その他	S37.10	132	80	深井戸	消毒のみ	20	良
197	豊後大野市	尾ノ平	その他	S27.	91	57	湧水	無	13	良
198	豊後大野市	徳丸	その他	S31.	73	0	湧水	無	11	良
	<b>豊後大野市 計</b>	<b>41 施設</b>			<b>3,859</b>	<b>1,693</b>			<b>713</b>	

## (5)給水施設

(5)-5

番号	市 町 村 名	施 設 名	経 営 体 別	施 工 月	確認時 給 水 口 (人)	現 在 給 水 口 (人)	原水の 種 別	浄水施設の 種 別	計 画 給水量 (m <sup>3</sup> /日)	給水状況
199	由布市	寺小野	その他	S32	76	18	湧水	消毒のみ	10	良
200	由布市	迫	その他	S32	74	34	湧水	消毒のみ	10	良
201	由布市	栢ノ木	その他	S33.8	70	10	湧水	消毒のみ	10	良
202	由布市	山井畑	その他	S33.1	70	44	湧水	消毒のみ	13	良
203	由布市	尾足	その他	S33.6	72	26	湧水	消毒のみ	10	良
204	由布市	日ヶ暮	その他	S33.9	71	12	湧水	消毒のみ	10	良
205	由布市	畑	その他	S33.1	80	33	湧水	消毒のみ	12	良
206	由布市	直山	その他	S36.1	55	32	湧水	消毒のみ	9	良
207	由布市	小ヶ倉水道組合	その他	S32.3	120	48	湧水	消毒のみ	17	良
208	由布市	長野	その他	S35.6	116	29	湧水	消毒のみ	17	良
209	由布市	上々淵	その他	S32.3	120	60	湧水	消毒のみ	18	良
210	由布市	竹ノ中・瀬口	その他	S33.4	286	23	湧水	消毒のみ	49	良
211	由布市	中尾・宗寿寺	その他	S34.6	225	2	湧水	消毒のみ	38	良
212	由布市	大龍	その他	S32.9	180	25	湧水	消毒のみ	28	良
213	由布市	五ヶ瀬中部	その他	S31.9	130	12	湧水	消毒のみ	25	良
214	由布市	サンヒルズ挟間	その他	H12.4	365	7	深井戸	消毒のみ	91	良
215	由布市	小平	その他	S44.1	98	82	湧水	消毒のみ	15	良
216	由布市	塚原中	その他	S34.10	98	0	湧水	消毒のみ	19	良
217	由布市	山崎	その他	S34.5	56	75	湧水	消毒のみ	45	良
218	由布市	中依西	その他	S35.4	60	22	湧水	消毒のみ	9	良
219	由布市	平	その他	S37.3	60	76	湧水	消毒のみ	9	良
220	由布市	上津々良	その他	S39.10	83	28	湧水	消毒のみ	13	良
221	由布市	南由布駅前	その他	S47.10	70	46	表流水	緩速ろ過	20	良
222	由布市	茶屋の上団地	その他	S53.5	76	0	浅井戸	消毒のみ	34	良
223	由布市	桑屋	その他	S37.8	88	79	湧水	消毒のみ	22	良
224	由布市	共立倉庫湯布院別荘地	その他	S50.7	234	0	湧水	消毒のみ	35	良
225	由布市	畑	その他	S31.5	222	33	湧水	消毒のみ	48	良
226	由布市	合原分譲別荘地	その他	H 2.10	415	18	深井戸	消毒のみ	62	良
227	由布市	花合野	その他	S28.4	144	75	湧水	消毒のみ	18	良
228	由布市	塚原	その他	S35.3	122	0	湧水	消毒のみ	21	良
	<b>由布市 計</b>	<b>30 施設</b>			<b>3,936</b>	<b>949</b>			<b>737</b>	
229	国東市	古町	その他	S37.6	94	27	深井戸	消毒のみ	20	良
230	国東市	影	その他	S35.2	70	33	深井戸	消毒のみ	15	良
231	国東市	鏡石	その他	S37.9	89	17	深井戸	消毒のみ	12	良
232	国東市	新栄	その他	S30.6	91	53	伏流水	緩速ろ過	30	良
233	国東市	奈良原	その他	S49.6	92	57	深井戸	消毒のみ	15	良
234	国東市	北江陰平	その他	S50.12	90	57	深井戸	消毒のみ	14	良
235	国東市	行入	その他	S52.2	93	48	深井戸	消毒のみ	15	良
236	国東市	横山	その他	S53.12	91	36	深井戸	消毒のみ	18	良
237	国東市	下成仏	その他	S36.1	96	52	湧水	消毒のみ	16	良
238	国東市	中田陰平	その他	S36.9	98	62	伏流水	消毒のみ	16	良
239	国東市	上国崎中央	その他	S34.1	303	41	深井戸	消毒のみ	36	良
241	国東市	末永地区	その他	S37.1	98	29	浅井戸	消毒のみ	15	良
242	国東市	えびす町	その他	S51.5	92	45	深井戸	消毒のみ	14	良
243	国東市	東小川	その他	S27.1	196	59	浅井戸	消毒のみ	30	良
244	国東市	西小川	その他	S28.4	112	55	浅井戸	消毒のみ	23	良
245	国東市	内迫	その他	H21.7	60	52	深井戸	消毒のみ	19	良
	<b>国東市 計</b>	<b>16 施設</b>			<b>1,765</b>	<b>723</b>			<b>307</b>	

## (5) 給水施設

(5)-6

番号	市 町 村 名	施 設 名	経 営 体 種 別	施 工 月 年	確 認 時 給 水 口 (人)	現 在 給 水 口 (人)	原 水 の 種 別	浄 水 施 設 の 種 別	計 画 給 水 量 (m <sup>3</sup> /日)	給 水 状 況
246	日出町	下川久保	その他	S32.2	95	35	深井戸	消毒のみ	15	良
248	日出町	薄尾	その他	S33.1	89	34	深井戸、浅井戸	消毒のみ	16	良
249	日出町	迎和	その他	S34.2	59	20	深井戸	消毒のみ	8	良
250	日出町	台	その他	S35.4	131	80	深井戸	消毒のみ	238	良
251	日出町	照川団地	その他	S51.3	248	0	深井戸	消毒のみ	0	未給水
	<b>日出町 計</b>	<b>5 施設</b>			<b>622</b>	<b>169</b>			<b>277</b>	
252	九重町	田中	その他	S29.4	135	87	湧水	消毒のみ	20	良
253	九重町	宝泉寺	その他	S28	95	39	湧水	消毒のみ	14	良
254	九重町	神田迫	その他	S30	77	29	湧水	消毒のみ	13	良
255	九重町	栃木	その他	S31.11	61	33	湧水	消毒のみ	9	良
256	九重町	奥郷	その他	S34.5	105	112	湧水	消毒のみ	17	良
257	九重町	檜原	その他	S34	85	31	湧水	消毒のみ	13	良
258	九重町	黒猪鹿	その他	S35	85	58	湧水	消毒のみ	13	良
259	九重町	梶屋	その他	S36	75	26	湧水	消毒のみ	11	良
260	九重町	奥双石	その他	S36	95	14	湧水	消毒のみ	14	良
261	九重町	中巢	その他	S36	95	43	湧水	消毒のみ	14	良
262	九重町	小久保	その他	S37	80	35	湧水	消毒のみ	12	良
263	九重町	山の口	その他	S39	95	53	湧水	消毒のみ	14	良
264	九重町	川東	その他	S39	55	76	湧水	消毒のみ	8	良
265	九重町	野倉	その他	S35	99	30	湧水	消毒のみ	19	良
266	九重町	岩の上	その他	S45.1	98	60	湧水	消毒のみ	30	良
267	九重町	桐木	その他	S45.8	52	73	湧水	消毒のみ	8	良
268	九重町	下桐木	その他	S48.6	90	77	湧水	消毒のみ	27	良
269	九重町	桐木三	その他	S53.12	95	52	浅井戸	消毒のみ	19	良
270	九重町	掘田	その他	S36.2	91	64	湧水	消毒のみ	25	良
271	九重町	松木本村	その他	S36.3	94	53	湧水	消毒のみ	19	良
272	九重町	桐木(野上)	その他	S36.2	99	73	湧水	消毒のみ	20	良
273	九重町	老人養護組合	公営	S45.8	65	60	深井戸	消毒のみ	27	良
274	九重町	野矢	公営	S51.3	86	60	湧水	消毒のみ	13	良
275	九重町	橋の詰	その他	S33.3	110	37	湧水	消毒のみ	17	良
	<b>九重町 計</b>	<b>24 施設</b>			<b>2,117</b>	<b>1,275</b>			<b>394</b>	
276	玖珠町	志津里	その他	S33.7	88	18	湧水	消毒のみ	15	良
277	玖珠町	専道	その他	S29.6	70	70	湧水	消毒のみ	11	良
278	玖珠町	小野	その他	S33.12	90	40	湧水	消毒のみ	14	良
279	玖珠町	妙大寺	その他	S34.3	75	42	湧水	消毒のみ	11	良
280	玖珠町	中塚	その他	S37.9	83	54	湧水	消毒のみ	13	良
281	玖珠町	金粟院	その他	S37.12	80	48	湧水	消毒のみ	10	良
282	玖珠町	長小野	その他	S38.4	75	59	湧水	消毒のみ	11	良
283	玖珠町	相ノ迫	公営	S41.3	53	17	湧水	消毒のみ	8	良
284	玖珠町	鬼丸	公営	S41.3	86	47	湧水	消毒のみ	13	良
285	玖珠町	横町	その他	S34.11	82	55	湧水	消毒のみ	12	良
286	玖珠町	市の村	その他	S33.2	81	41	湧水	消毒のみ	10	良
287	玖珠町	鎗水	その他	S47.3	83	67	湧水	消毒のみ	22	良
288	玖珠町	西応寺	その他	S49.2	64	57	表流水	緩速ろ過	10	良
289	玖珠町	十五駄	公営	S49.6	53	70	深井戸	消毒のみ	8	良
290	玖珠町	尾内	公営	S61.3	59	45	湧水	消毒のみ	26	良
291	玖珠町	大原野	その他	S39.4	85	39	湧水	消毒のみ	13	良
292	玖珠町	堤	公営	S59.3	87	35	湧水	消毒のみ	34	良
293	玖珠町	谷	公営	S62.3	97	58	表流水	緩速ろ過	44	良
294	玖珠町	田代	公営	S62.3	82	56	深井戸	消毒のみ	36	良
295	玖珠町	鳥屋	その他	S34.11	130	28	湧水	消毒のみ	22	良
296	玖珠町	平原	その他	S35.6	57	53	湧水	消毒のみ	11	良
	<b>玖珠町 計</b>	<b>21 施設</b>			<b>1,660</b>	<b>999</b>			<b>352</b>	
	<b>合計</b>	<b>291 施設</b>			<b>27,739</b>	<b>14,491</b>			<b>6,568</b>	

## ふれっしゅ水道

ふ……………普及率向上で国民皆水道

れ……………レベルアップで高いサービスの水道

っ……………強くて地震・渇水に負けない水道

し……………信頼できる安全でおいしい水道

ゅ……………ゆとりある安定した水道