

# 大分県豊後水道漁海況速報（短期）

25-12号

第25-12号 平成25年9月24日(火)発行

大分県農林水産研究指導センター水産研究部 佐伯市上浦大字津井浦

## ●海況：調査船「豊洋」による海洋調査結果

調査日：平成24年9月17日-19日

### 【海況】

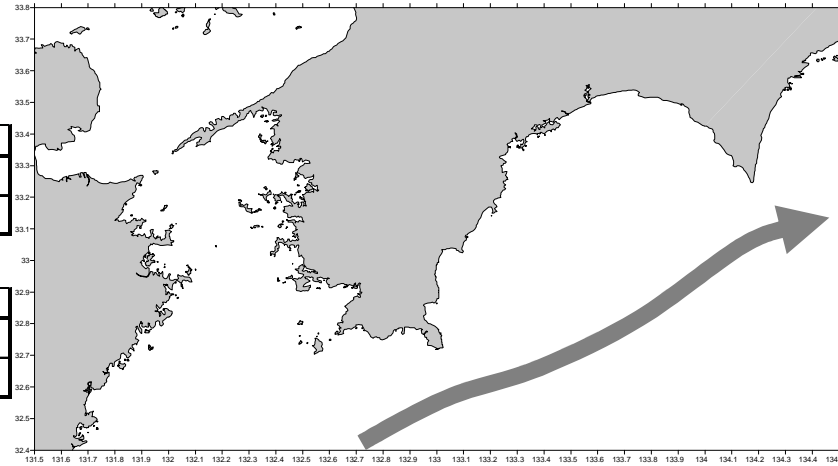
(豊後水道北部の平均水温) °C

海域	水層	今月	前月差	前年差	平年差
北部	表面	23.0	-	-1.5	-1.3
	50m層	21.5	-	-2.2	-1.7

(豊後水道南部の平均水温) °C

海域	水層	今月	前月差	前年差	平年差
南部	表面	25.2	-	-0.5	-1.0
	50m層	21.2	-	-2.1	-2.0

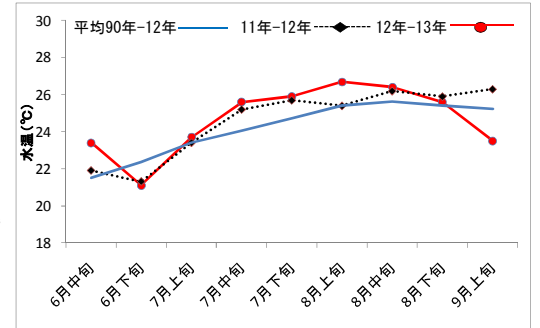
## ●黒潮情報(海上保安庁海洋速報第177号:9/12-9/19 観測)



黒潮流軸位置(マイル)	
都井岬 S	足摺岬 SSE
20	20

黒潮は都井岬で接岸、足摺岬沖で接岸。九州南東沖の黒潮内表面水温は28°Cで前年並み。

## ●定置水温(表面:°C) [佐伯湾奥]



### 【海況概要】(9月20日)

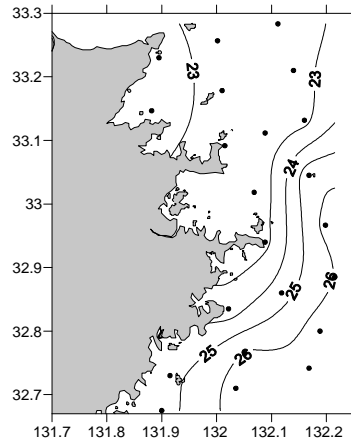
- \* 豊後水道の表面水温は22~26°C台を示し、水道北部では前年より-1.5°C低めで、平年より-1.3°C低めであった。水道南部では前年より-0.5°C高めで、平年より1.0°C低めであった。水深50m層の水温は18~22°C台を示し、水道北部では前年より-2.2°C低めで、平年より-1.7°C低めであった。水道南部では前年より-2.1°C低めで、平年より-2.0°C低めであった。
- \* 9月上旬の水試地先(上浦)の定置水温(表面)は23.5°Cで前年より低め(-2.8°C)、平年より低め(-1.7°C)であった。9月20日の表面水温は23.9となっている。

### 【漁況概要】(8月26日~9月8日)

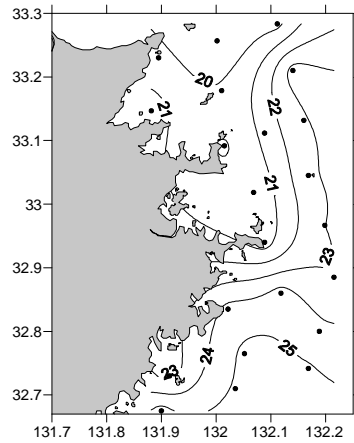
県南まき網はウルメ主体に701.9トンの水揚げ。前期間(8/12~8/25)と比較し、漁獲量全体が増加した(223.8トン→701.9トン)。北部まき網はマアジ主体に17.2トンの水揚げ。前号(14.9トン)と比較し、漁獲量全体が上回った。船びき網(鶴見・米水津)はカタクチ主体。小型底びき網(鶴見・蒲江)では鶴見はアンコウ主体、蒲江はえそ類主体。一本釣りは佐賀関でブリ、鶴見でかさご類、保戸島でブリとマアジ主体の漁。タウオ漕ぎ釣り(臼杵)は1隻・1日あたりの漁獲量が41.9キロと前期間(65.2キロ)を下回った。定置網は鶴見・米水津でマアジ、蒲江でマアジとさば類主体の漁。

### 他県情報

宮崎県(9月13日付):日向灘の小・中型まき網漁は、82統1,379トン(カタクチ910.2トン、ウルメイワシ373.7トン、サバ類40.1トン、キビナゴ20.7トン他)船曳パッチ網による延岡沖シラス水揚げ量は6.8トンであった。  
高知県(9/10~9/16):宿毛湾周辺海域の中型まき網漁は、40統225.6トン(ウルメイワシ91.6トン、カタクチイワシ70.3トン、サバ類30.8トン、キビナゴ14.2トン、マアジ3.4トン、マルアジ1.2トン他)



表面水温分布



50m層水温分布

### ※次回の発行予定について

次回速報は平成25年10月1日に発行する予定です。

● 漁況

25-12号

漁協TACシステム集計速報値・30魚種(期間:佐賀関・鶴見・米水津・蒲江:8/26~9/8)

単位:キロ

漁業種類	所属漁協名	隻・日あたり漁獲量	まいわし	うるめ	かたくち	まあじ	まるあじ	さば類	ぶり	ひらめ	めいたがれい	えそ類	たちうお	まだい	いさき	かます	とらふぐ	あんこう	かさご類	かわはぎ類	きびなご	まどうだい	めじな	いせえび	くるまえばい	こういか類	あおりいか	けんさき	まだこ	なまこ類	あわび類	さざえ	総計(他魚種も含む)
小型底曳網漁業	鶴見										22	34		12				51							21			10	25				172
	蒲江											229						6							23			3				261	
船びき網漁業	鶴見(一部底曳網を含む)				4,336	79	3	9		1		2		10														2				4,441	
	米水津				4,500																											4,500	
大中型まき網漁業	鶴見(延べ水揚げ統数31)	12,267	119	341,880	14,940	4,485		18,481				288	45				6										3	47				380,292	
中型まき網漁業	鶴見(延べ水揚げ統数36)	6,196	597	128,052	86,400	5,206		2,791																								223,045	
	米水津(延べ水揚げ統数12)	8,210	30,072	27,720	33,012	7,582		134																								98,520	
	蒲江(延べ水揚げ統数×)	×				18																										18	
刺網漁業	鶴見									3		30		77				5	19	61				9	12	99		3				319	
	蒲江			4	1,038	4		5	5	1				11	62				7	255					74		32	63				1,562	
定置網漁業	鶴見				2,232			260						12	12					197						32		16	108			2,869	
	米水津		12		3,851			11					5	45						6	526					59	5	15			4,535		
	蒲江				7,519	3	8,389	3,287			415	311	2,493				2		37	29							3				22,494		
一本釣り	佐賀関				557			112	3,130	2		38	4	398	1,732				53	1									1,147			7,191	
	鶴見				85			18	13						85																	291	
	蒲江				48				30	3														15								442	
その他の漁業種類	佐賀関																		45	10				25				721		8	129	937	
	鶴見																											4		7	280	290	
	米水津								540					3														247		1	18	855	
	蒲江																															0	
総計			30,788	497,668	143,188	32,700	10	30,208	6,466	10	22	1,161	464	838	4,429	0	8	62	275	309	781	9	144	153	44	3	110	1,382	1,019	0	37	750	753,034

他漁協情報(期間:8/26~9/8)

単位:キロ

漁業種類	所属漁協名	期間	延べ出漁隻数	隻・日あたり漁獲量( )は先号漁獲量	まあじ	まるあじ	さば類	かたくち	うるめ	まいわし	ぶり	たちうお	まだい	いさき	とらふぐ	こういか類	その他	計
中型まき網	臼杵・津久見	8/26~9/8	16隻	1077(679)	14,748		1,512	984										17,244
一本釣り	臼杵(夕子釣りのみ)	8/26~9/8	191隻	41.9(65.2)								8,005						8,005
	保戸島	8/26~9/8	*	*(*)	1,795		56				1,903	37	290				7	4,088

TACシステム集計値及び中部振興局農山漁村振興課水産班とりまとめ(一部は聞き取りによる概算データ)

「魚価」円/kg

漁業種類	魚種名	地区名	平均	高値	安値
釣り	タチウオ	臼杵	1,370	-	-
	ブリ	保戸島	300	-	-
	マダイ	保戸島	930	-	-
	マダイ	鶴見	1,572	-	-
	マアジ	鶴見	1,412	-	-
	ブリ・ハマチ	鶴見	433	-	-
	イサキ	鶴見	1,612	-	-
	マアジ	佐賀関	300	300g級	
	マサバ	佐賀関	500	400g級	
	ブリ	佐賀関	1,200	2kg級	
マダイ	佐賀関	1,200	1kg級		

漁業種類	魚種名	地区名	平均	高値	安値
定置網	マアジ(センゴ)	鶴見	298	-	-
	カワハギ	鶴見	556	-	-
	アオリイカ	鶴見	831	-	-
潜水・採貝	アワビ	鶴見	5,729	-	-
	サザエ	鶴見	1,287	-	-
活魚	クルマエビ	鶴見	4,119	-	-
	ヒラメ	鶴見	1,700	-	-

漁協支店からのTACシステムデータ、一部聞き取り

上記は最新単価もしくは期間平均単価