


大分県の水道

平成27年度

(平成28年3月31日現在)



大分県環境保全課

目 次

1	用語の解説、各表の諸元	1
	(1) 水道の種類	1
	(2) 水道施設の概要	1
	(3) 各表の緒元	2
2	水道普及の現況図	3
	(1) 市町村別水道普及図	3
	(2) 平成27年度末水道普及状況	4
	① 市町村別水道普及状況	4
	② 保健所別水道普及状況	5
	(3) 年度別水道普及率及び給水人口推移	6
	(4) 水道の施設別普及率	8
	(5) 水道の施設別・市郡別普及率	9
3	水道の普及状況	10
	(1) 概 況	10
	(2) 全国の水道普及状況	11
	(3) 年度別水道普及状況	12
	(4) 保健所別普及状況	14
	(5) 市町村別普及状況（総括）	14
	(6) 市町村別普及状況	16
	(7) 市町村別供給能力状況	18
4	水道施設の現況	20
	(1) 総 括 表	20
	(2) 上 水 道	22
	① 計画及び現況	22
	② 上水道取水量	26
	(3) 簡易水道	28
	① 給水開始・認可年月日及び給水人口	28
	② 計画1日最大取水量	40
	③ 年間取水量	52
	④ 年間浄水量及び年間給水量	64
	⑤ 配水池・総管路延長及び水道料金	76
	⑥ 取水量・浄水量・給水量及び水質検査実施状況	88
	(4) 専用水道	100
	(5) 給水施設	110

1 用語の解説、各表の諸元

(1) 水道の種類

- | | |
|-------------|--|
| ① 上水道 | 計画給水人口5,001人以上の水道 |
| ② 簡易水道 | 計画給水人口101人以上5,000人以下の水道。
「簡易」とあるのは施設の規模が小さいという意味で、構造的には上水道と何ら変わらない。 |
| ③ 専用水道 | 寄宿舍・社宅等における自家用の水道で、居住人口101人以上のもの。分譲住宅等に設置され、上水道や簡易水道に統合されるまでの間、この取扱を受けるものがある。
(なお、平成14年4月に施行された改正水道法により、水道施設の1日最大給水量{人の飲用、炊事用、浴用その他の生活の用に供する目的のために使用することの出来る能力}が20立方メートルを超える施設が専用水道に追加された。) |
| ④ 簡易専用水道 | 水道事業から供給を受ける水のみを水源とするもので、受水槽の有効容量が10立方メートルを超えるもの。 |
| ⑤ 水道用水供給事業 | 水道事業者によるその用水（浄水）を供給する事業 |
| ⑥ 給水施設 | 居住人口が50人以上100人以下のもの。大分県給水施設条例に規定された施設。 |
| ⑦ 小規模簡易専用水道 | 水道事業から供給を受ける水のみを水源とするもので、受水槽の有効容量が10立方メートル以下のもので、これは大分県小規模簡易専用水道維持管理指導要綱に規定された施設である。 |

(2) 水道施設の概要

- | | |
|--------|--|
| ① 貯水施設 | 水道用水を年間を通じて安定して取水するため、ダムや堰により設けられた貯水池をいう。水道専用のものもあるが、洪水調節、発電、かんがい等の目的を兼ねた多目的なものが多い。大都市の水道では多量の用水を大規模なダムに依存する場合が多い。 |
| ② 取水施設 | 地表水を取水するものとして取水堰、取水門、集水管渠があり、地下水を取水するものとして浅井戸、深井戸がある。 |
| ③ 導水施設 | 取水施設から取入れた原水を浄水施設まで導く管や水路をいう。 |
| ④ 浄水施設 | 原水はその水質の程度に応じて、次に示すような種々の過程を経て人の飲用に適するように浄水処理を行う施設の総体をいう。 |
| 沈澱池 | 原水中の懸濁物質を沈澱除去するための池で、普通沈澱池と薬品沈澱池とがある。 |
| ろ過池 | 砂等のろ材を用いて原水中の微細な懸濁物質や微生物をろ過して除去する装置で、生物のろ過膜の働きを利用した緩速ろ過池と、薬品による凝集効果を利用した急速ろ過池とに分けられる。
また、最近では、膜ろ過も用いられるようになった。 |

消毒設備	通常の浄水操作では完全に除去できない原水中の細菌を、塩素を使って消毒する設備である。水質がきわめて清澄な地下水や湧水を原水として用いる場合、沈澱池やろ過池は不要でも、消毒設備は必ず設置しなければならない。
特殊設備	沈澱池やろ過池等の通常の浄水過程では水質基準を満たすまで浄化できない場合、目的の物質だけ除去するため特殊な処理が施される。除鉄設備、除マンガン設備のほか、近年、湖沼水やダム富栄養化の進行にともなう異臭味等を除去するための高度処理（生物処理、オゾン処理、活性炭処理）や、地下水中のトリクロロエチレン等の化学物質を除去するためのストリップング処理（揮散処理）等を設ける施設もある。
⑤ 送水施設	浄水施設で得られた浄水を配水施設へ送る送水管及びその付帯設備をいう。
⑥ 配水施設	給水区域内に常時安定して浄水を給水する施設で、配水池、配水管並びにそれらの付帯設備をいう。配水池は、給水圧を一定に保つとともに、一定の水量を貯留することにより、使用水量の時間変動に対処する機能を有している。
⑦ 給水装置	配水管から分岐した給水管及びこれに直結した給水栓等の給水用具をいう。機構的に配水管と直結していない受水槽以下の配水設備は給水装置に含まれない。

(3) 各表の諸元

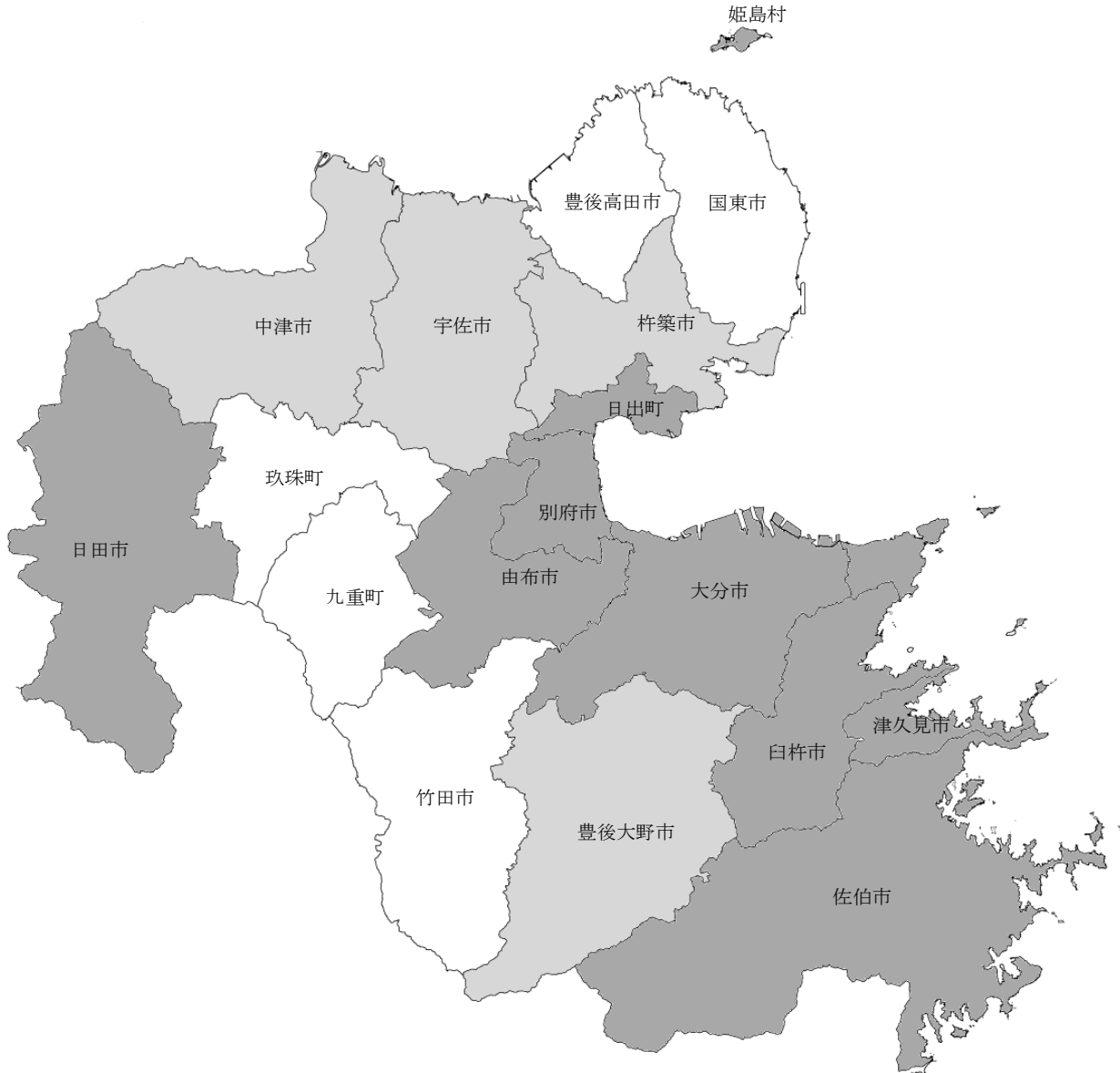
① 行政区域内 総人口	大分県企画振興部統計調査課資料（平成27年4月1日現在）による。								
② 普及率	$(\text{現在給水人口} \div \text{行政区域内総人口}) \times 100 (\%)$								
③ 原水の種別	「表」表流水、「貯」貯水池、「伏」伏流水、「浅」浅井戸、「深」深井戸、「湧」湧水、「受」他水道からの受水、「分」他用水からの分水								
④ 浄水施設の種 類	「緩」緩速ろ過、「急」急速ろ過、「除鉄」除鉄設備、「除マ」除マンガン設備、「緩（上向）」上向性ろ過、「膜」膜ろ過								
⑤ 配水方式	「自然」自然流下式、「加圧」ポンプ加圧式、「併用」自然、加圧の併用								
⑥ 料金体系	「用途」用途別、「口径」口径別、「単一」単一制、「定額」定額								
⑦ 給水量	<table border="0" style="margin-left: 20px;"> <tr> <td>有効水量……………</td> <td>使用上有効とみられる水量</td> </tr> <tr> <td style="padding-left: 20px;">├ 有収水量……………</td> <td>料金徴収の基礎となった水量で、メーターによる実使用水量</td> </tr> <tr> <td style="padding-left: 20px;">└ 無収水量……………</td> <td>メーター不感水量、局事業用水量、その他公園用用水、消防用水など、料金徴収の対象にならない水量</td> </tr> <tr> <td>無効水量……………</td> <td>給水量のうち、漏水・その他損失とみられる水量</td> </tr> </table>	有効水量……………	使用上有効とみられる水量	├ 有収水量……………	料金徴収の基礎となった水量で、メーターによる実使用水量	└ 無収水量……………	メーター不感水量、局事業用水量、その他公園用用水、消防用水など、料金徴収の対象にならない水量	無効水量……………	給水量のうち、漏水・その他損失とみられる水量
有効水量……………	使用上有効とみられる水量								
├ 有収水量……………	料金徴収の基礎となった水量で、メーターによる実使用水量								
└ 無収水量……………	メーター不感水量、局事業用水量、その他公園用用水、消防用水など、料金徴収の対象にならない水量								
無効水量……………	給水量のうち、漏水・その他損失とみられる水量								




2 水道普及の現況図（平成28年3月31日現在）

(1) 市町村別水道普及図

全国の普及率 97.9%
大分県の普及率 91.4%

※行政区域内総人口 1,160,523 人



凡例	
	90%~100%
	70%~90%未満
	50%~70%未満

(2) 市町村別水道普及状況

① 市町村別水道普及状況

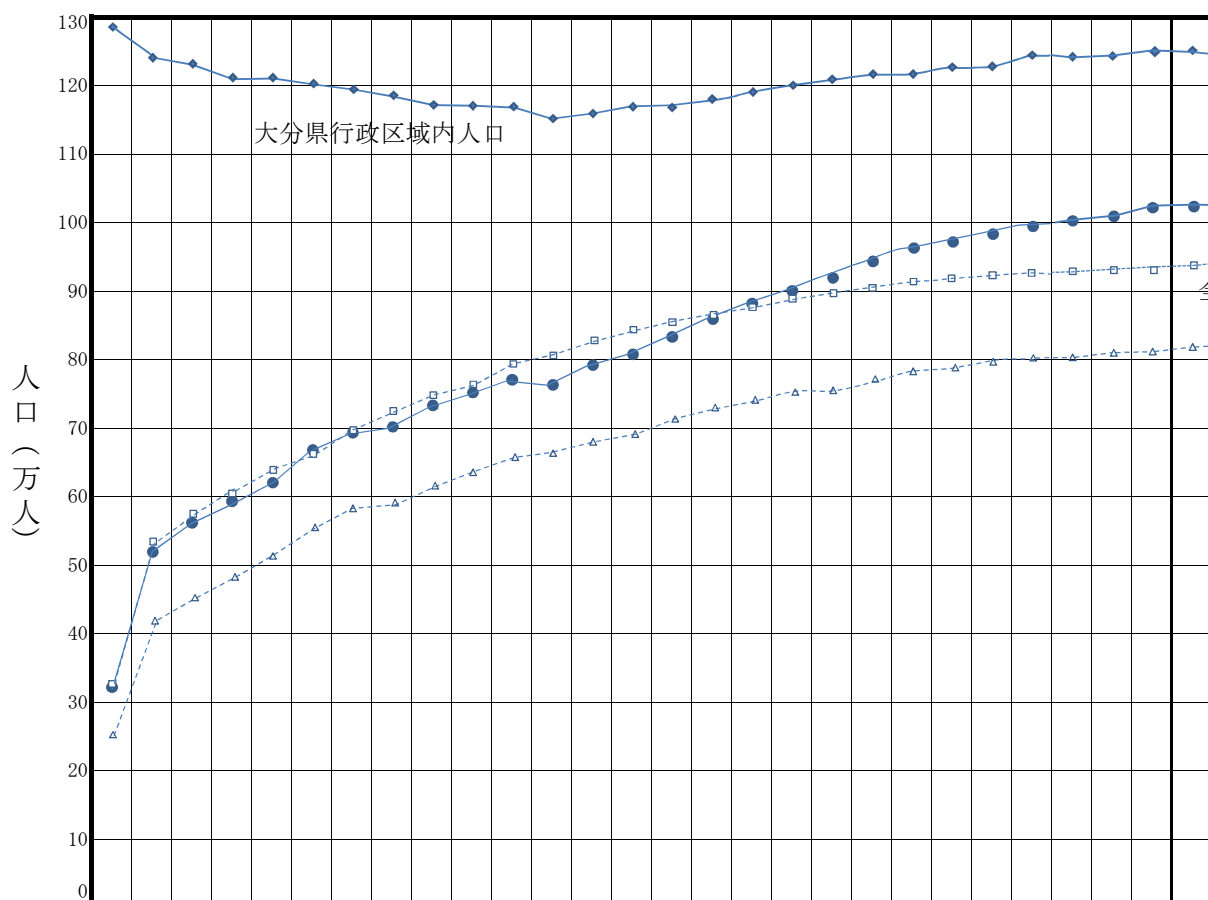
順位	普及率 (%)	市町村名	普及率 (%)									
			10	20	30	40	50	60	70	80	90	100
1	100.0%	姫島村	[100%]									
2	99.8%	臼杵市	[99.8%]									
3	99.6%	大分市	[99.6%]									
4	99.2%	別府市	[99.2%]									
4	99.2%	佐伯市	[99.2%]									
	97.9%	全国平均	[97.9%]									
6	97.5%	津久見市	[97.5%]									
7	93.7%	由布市	[93.7%]									
8	93.1%	日出町	[93.1%]									
	91.4%	大分県平均	[91.4%]									
9	91.0%	日田市	[91.0%]									
10	85.9%	杵築市	[85.9%]									
11	81.1%	中津市	[81.1%]									
12	71.9%	宇佐市	[71.9%]									
13	71.0%	豊後大野市	[71.0%]									
14	65.0%	竹田市	[65.0%]									
15	64.9%	玖珠町	[64.9%]									
16	64.5%	九重町	[64.5%]									
17	57.1%	豊後高田市	[57.1%]									
18	53.9%	国東市	[53.9%]									

(2) 市町村別水道普及状況

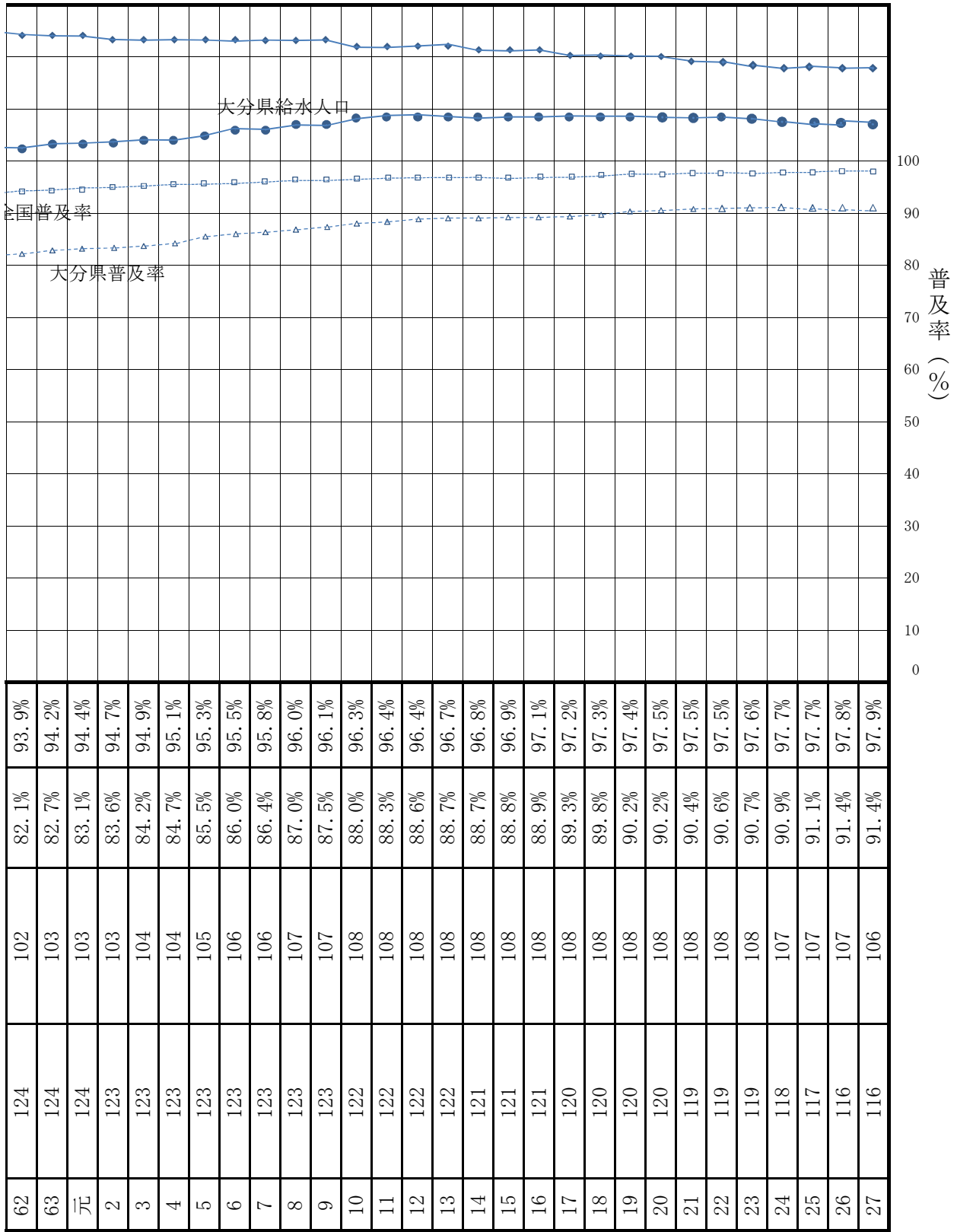
② 保健所別普及状況

順位	普及率 (%)	保健所名	普及率 (%)									
			10	20	30	40	50	60	70	80	90	##
1	99.6%	大分市	[Bar chart showing 99.6% coverage]									
2	99.2%	南部	[Bar chart showing 99.2% coverage]									
3	99.1%	中部	[Bar chart showing 99.1% coverage]									
	97.9%	全国平均	[Bar chart showing 97.9% coverage]									
4	96.0%	東部	[Bar chart showing 96.0% coverage]									
5	93.7%	中部保健所 由布保健部	[Bar chart showing 93.7% coverage]									
	91.4%	大分県平均	[Bar chart showing 91.4% coverage]									
6	83.8%	西部	[Bar chart showing 83.8% coverage]									
7	77.4%	北部	[Bar chart showing 77.4% coverage]									
8	68.7%	豊肥	[Bar chart showing 68.7% coverage]									
9	57.1%	北部保健所 豊後高田保健部	[Bar chart showing 57.1% coverage]									
10	56.9%	東部保健所 国東保健部	[Bar chart showing 56.9% coverage]									

(3) 年度別水道普及率及び給水人口の推移

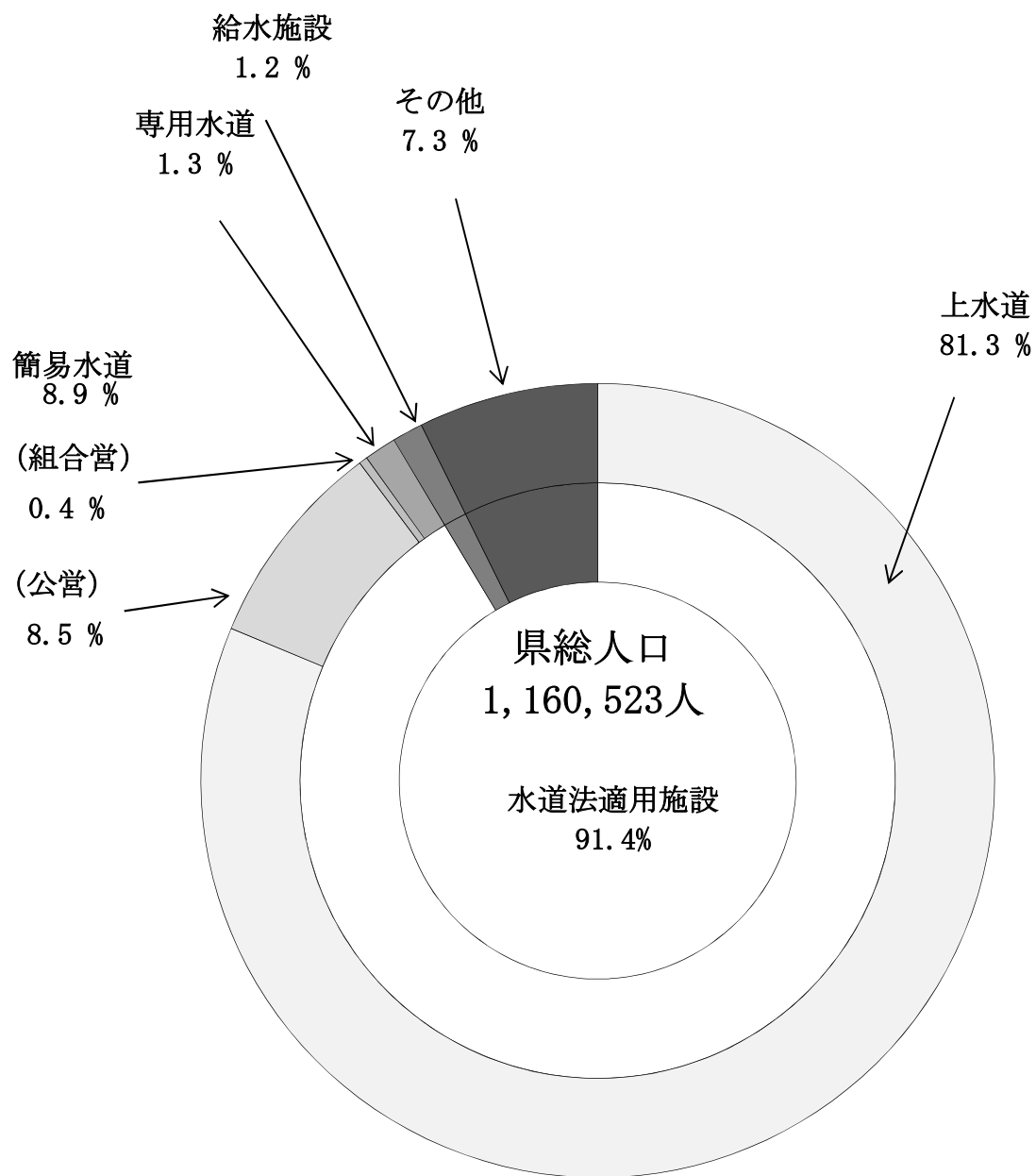


年度	大分県			国 全 普及率	
	行政区域内 総人口 (万人)	現在給水			普及率
		人口 (万人)	人口 (万人)		
30	128	32	32	32.2%	
35	124	52	52	53.4%	
36	123	56	56	57.2%	
37	121	59	59	60.4%	
38	121	62	62	63.7%	
39	120	67	67	66.7%	
40	119	69	69	69.4%	
41	118	70	70	72.2%	
42	117	73	73	74.7%	
43	117	75	75	76.9%	
44	117	77	77	79.0%	
45	115	76	76	80.8%	
46	116	79	79	82.7%	
47	117	81	81	84.3%	
48	117	83	83	85.4%	
49	118	86	86	86.7%	
50	119	88	88	87.6%	
51	120	90	90	88.6%	
52	121	92	92	89.5%	
53	122	94	94	90.3%	
54	122	96	96	91.1%	
55	123	97	97	91.5%	
56	123	98	98	91.9%	
57	124	99	99	92.2%	
58	124	100	100	92.6%	
59	124	101	101	93.1%	
60	125	102	102	93.3%	
61	125	102	102	93.6%	



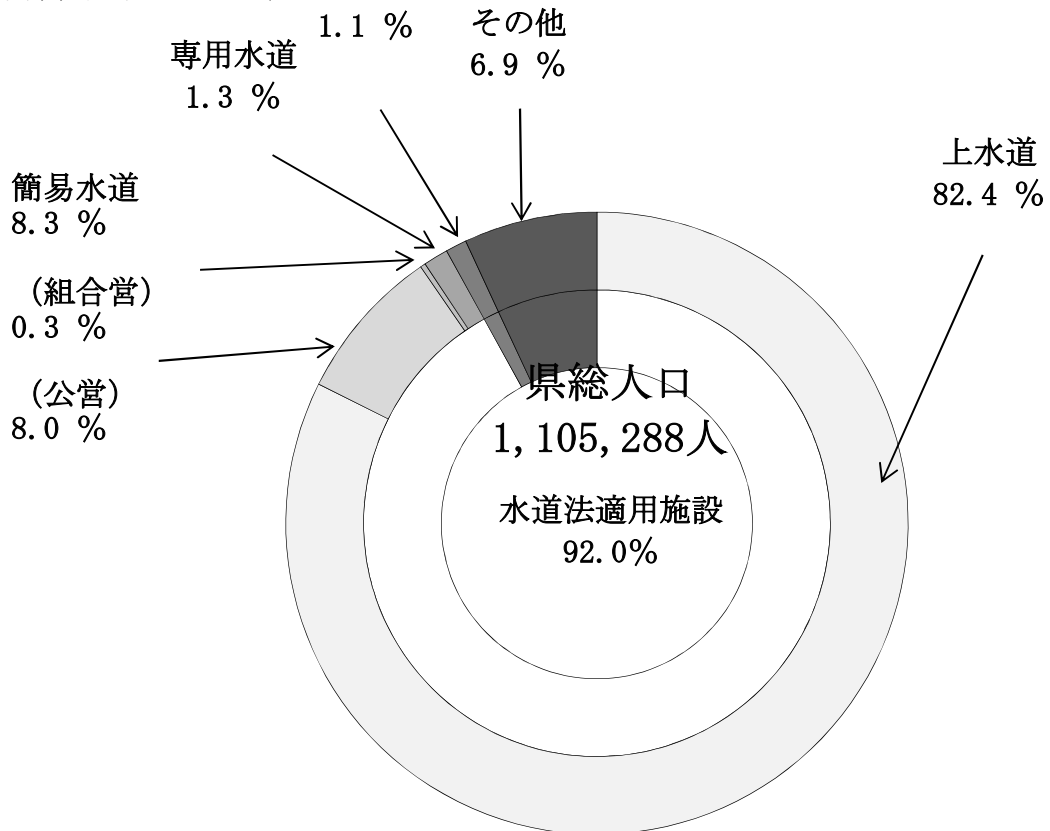
(4) 水道の施設別普及率

全県の水道普及率 91.4%

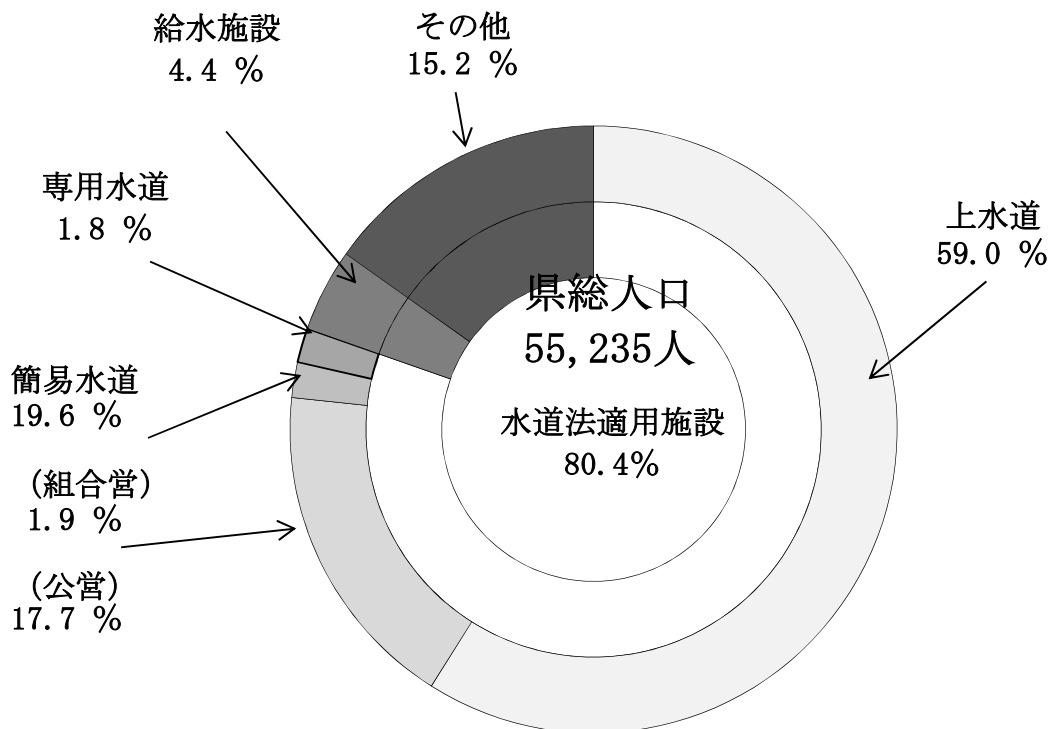


(5) 水道の施設別・市群別の普及率

①市部普及率 92.0% 給水施設



②町村部普及率 80.4%



3 水道の普及状況

(1) 概況

① 水道の普及状況

大分県の水道の普及状況は平成27年度末で91.4%である。全国の水道普及率が、すでに97.9%にまで達していることと比べると、本県の水道施設整備の水準は非常に遅れているといえる。ちなみに、全国平均が90%を超えたのは昭和53年度で約35年前である。

市部町村部別にみると、市部が92.0%に対して、町村部が80.4%である。市町村合併前と比較すると、合併により市制へ移行した旧町村などがあるため、表面的には、ある程度平準化したように見えるが、依然として都市部・非都市部の地域格差は大きい。

また、地域別にみると、大分・別府両市及びその周辺地域や離島を含む県南部沿岸部で90%以上の高い普及率となっており、とりわけ公営の水道普及率が高いのが特徴である。普及率が低い地域は、国東半島地域、県北及び県西部の山間地域である。これらの地域では、水源確保が困難なうえ、地形が複雑で集落が点在しているなどの地理的条件により、建設費が割高となることや、井戸水・湧水等により生活用水が確保され、さしあたり水には困らないなどのため、施設の整備が遅れている。

なお、給水施設を除いた水道未普及地域の人口は、約8万5千人である。

② 今後の課題

県内の人口は減少傾向にあり、それに伴う有収水量の減少から、料金収入の減少が懸念されているところである。収入の減少が顕著になると、施設の更新等に影響を及ぼす。現在、県内の施設は対応年数を超えた老朽施設が増加傾向にあるが、施設更新は進んでいない状況である。

また、南海トラフ大地震等の災害への対応として、水道施設の耐震化を進める必要があるが、県内の水道施設の耐震化は浄水施設で30.1%、耐震管で34%程度にとどまっている。

従って、各水道事業者が安定的な給水量を維持・確保するためには、施設の能力不足、耐震化や老朽化に対する計画的な整備が必要であり、新水道ビジョンの策定やアセットマネジメントの推進等を図る必要がある。

(2) 全国の水道普及状況 (平成28年3月31日現在)

(単位：人)

都道府県名	総人口 [A]	給 水 人 口				普及率 [B/A] (%)	順 位	
		上水道	簡易水道	専用水道	合計 [B]		全国	九州
北海道	5,352,841	4,907,301	336,162	21,024	5,264,487	98.3	22	
青森	1,296,997	1,211,965	50,840	1,148	1,263,953	97.5	26	
岩手	1,271,822	1,085,881	101,544	4,002	1,191,427	93.7	39	
宮城	2,316,598	2,254,591	35,454	2,624	2,292,669	99.0	17	
秋田	1,013,528	793,211	124,560	3,840	921,611	90.9	46	
山形	1,121,936	1,065,518	41,548	305	1,107,371	98.7	20	
福島	1,902,436	1,679,062	90,582	4,127	1,773,771	93.2	40	
茨城	2,908,793	2,665,584	63,526	5,914	2,735,024	94.0	37	
栃木	1,994,223	1,844,190	42,742	22,309	1,909,241	95.7	32	
群馬	1,968,373	1,854,331	101,741	1,789	1,957,861	99.5	11	
埼玉	7,268,405	7,229,859	15,299	5,130	7,250,288	99.8	7	
千葉	6,229,358	5,870,716	6,458	49,775	5,926,949	95.1	34	
東京	13,575,092	13,534,493	16,621	23,535	13,574,649	100.0	1	
神奈川	9,129,317	9,096,123	15,244	5,617	9,116,984	99.9	4	
新潟	2,289,806	2,123,815	148,249	3,617	2,275,681	99.4	12	
富山	1,063,070	948,866	37,126	3,246	989,238	93.1	43	
石川	1,151,012	1,089,230	44,812	2,418	1,136,460	98.7	19	
福井	795,962	707,628	55,915	1,128	764,671	96.1	31	
山梨	845,488	673,753	153,303	3,183	830,239	98.2	23	
長野	2,086,023	1,905,647	154,035	2,081	2,061,763	98.8	18	
岐阜	2,024,419	1,771,249	160,511	5,575	1,937,335	95.7	33	
静岡	3,690,101	3,540,511	90,560	22,860	3,653,931	99.0	15	
愛知	7,487,437	7,413,546	48,102	14,305	7,475,953	99.8	5	
三重	1,844,338	1,775,449	60,495	1,295	1,837,239	99.6	9	
滋賀	1,418,035	1,357,401	50,140	3,408	1,410,949	99.5	10	
京都	2,607,933	2,474,648	123,942	1,212	2,599,802	99.7	8	
大阪	8,832,298	8,829,746	565	1,310	8,831,621	100.0	2	
兵庫	5,521,868	5,435,927	74,605	2,410	5,512,942	99.8	6	
奈良	1,365,152	1,321,440	34,449	159	1,356,048	99.3	14	
和歌山	985,947	876,516	79,827	1,653	957,996	97.2	28	
鳥取	576,278	474,034	85,326	3,164	562,524	97.6	24	
島根	689,986	527,741	139,137	767	667,645	96.8	30	
岡山	1,916,261	1,770,205	125,449	1,045	1,896,699	99.0	16	
広島	2,856,582	2,606,351	77,064	9,837	2,693,252	94.3	36	
山口	1,396,205	1,210,979	84,085	5,568	1,300,632	93.2	41	
徳島	751,615	656,987	54,686	16,399	728,072	96.9	29	
香川	972,675	953,322	12,702	330	966,354	99.4	13	
愛媛	1,410,547	1,215,824	76,147	20,016	1,311,987	93.0	44	
高知	734,899	560,016	122,152	2,396	684,564	93.2	42	
福岡	5,095,501	4,732,185	26,523	30,216	4,788,924	94.0	38	6
佐賀	838,948	780,246	14,792	2,112	797,150	95.0	35	5
長崎	1,366,317	1,106,060	228,232	11,645	1,345,937	98.5	21	2
熊本	1,779,761	1,369,507	171,952	12,413	1,553,872	87.3	47	8
大分	1,160,523	943,104	102,673	15,152	1,060,929	91.4	45	7
宮崎	1,102,322	990,633	79,177	2,042	1,071,852	97.2	27	4
鹿児島	1,667,931	1,370,766	240,751	16,404	1,627,921	97.6	25	3
沖縄	1,427,431	1,390,081	37,007	12	1,427,100	100.0	3	1
合計	127,102,390	119,996,238	4,036,812	370,517	124,403,567	97.9	-	-
平成26年度末	127,069,234	119,672,903	4,195,517	397,709	124,266,129	97.8	-	-

(3) 年度別水道普及状況

年度別	上水道			簡易水道(公営)			簡易水道(組合営)			専用水		
	箇所	計画給水人口	現在給水人口	箇所	計画給水人口	現在給水人口	箇所	計画給水人口	現在給水人口	箇所	当初給水人口	
30		10	387,800	255,688	34	48,122	29,196	3	8,170	5,795	149	30,800
35	累計	13	441,600	354,273	112	135,602	92,222	30	16,800	13,464	309	59,708
40	累計	17	823,300	465,808	161	184,330	140,750	99	28,731	24,150	305	60,642
45	累計	16	872,300	561,972	167	192,418	139,349	119	31,213	26,103	187	45,893
50	累計	17	896,100	682,962	164	197,341	138,637	99	26,967	22,142	183	59,449
55	累計	18	907,450	778,099	184	201,923	144,015	66	18,977	16,719	114	46,789
60	累計	19	930,750	839,225	189	177,036	139,604	51	16,386	13,435	86	34,970
H2	累計	19	1,056,200	859,707	197	177,063	133,578	50	16,126	12,362	86	37,387
7	累計	19	1,053,500	890,146	225	187,362	138,952	49	14,406	10,489	66	36,792
12	単年度			2,577		1,025	△ 462			△ 138	△ 5	△ 1,601
	累計	19	1,064,700	905,795	238	190,124	143,818	48	12,910	9,678	48	34,313
18	単年度			10,761	△ 6	△ 6,862	△ 8,743	△ 1	△ 240	△ 198	10	5,616
	累計	17	1,053,129	928,605	223	175,453	126,942	37	10,368	7,066	181	36,465
19	単年度		4,200	4,297		505	△ 624			△ 124		903
	累計	17	1,057,329	932,902	223	175,958	126,318	37	10,368	6,942	181	37,368
20	単年度	△ 1	△ 60,329	275	△ 4	△ 1,276	△ 1,651	△ 1	△ 2,030	△ 1,720	2	△ 302
	累計	16	997,000	933,177	219	174,682	124,667	36	8,338	5,222	183	37,066
21	単年度		△ 1,000	4,376	△ 9	△ 6,360	△ 4,366	△ 2	△ 630	△ 348	3	△ 831
	累計	16	996,000	937,553	210	168,322	120,301	34	7,708	4,874	186	36,235
22	単年度		△ 5,400	6,490	△ 15	△ 8,408	△ 5,471		63	△ 200	5	△ 287
	累計	16	990,600	944,043	195	159,914	114,830	34	7,771	4,674	191	35,948
23	単年度			△ 157	△ 5	△ 462	△ 1,534			27		190
	累計	16	990,600	943,886	190	159,452	113,296	34	7,771	4,701	191	36,138
24	単年度			76	△ 1	△ 3,578	△ 4,117	△ 1	△ 70	△ 351	5	763
	累計	16	990,600	943,962	189	155,874	109,179	33	7,701	4,350	196	36,901
25	単年度		△ 1,500	△ 1,464	△ 2	△ 510	△ 3,041			△ 41	△ 4	361
	累計	16	989,100	942,498	187	155,364	106,138	33	7,701	4,309	192	36,499
26	単年度		△ 2,000	△ 1,274	△ 3	△ 2,404	△ 2,204		△ 61	△ 64	△ 5	1,941
	累計	16	987,100	941,224	184	152,960	103,934	33	7,640	4,245	187	38,440
27	単年度			1,880	△ 7	△ 8,110	△ 5,324			△ 182	8	117
	累計	16	987,100	943,104	177	144,850	98,610	33	7,640	4,063	195	38,557

道	計			普及率 (%) (A)/(B)	行政区域内 人口 (B)	給 水 施 設			普及率 (%) (C)/(B)	年度	
	現在給水 人口	箇所	計画給水 人口			現在給水 人口 (A)	箇所	計画給水 人口			現在給水 人口 (C)
	30,800	196	474,892	321,479	25.2	1,277,199	125	8,887	8,887	0.7	30
	59,708	464	653,710	519,667	41.9	1,239,655	466	33,886	33,886	2.7	35
	60,642	582	1,097,003	691,350	58.2	1,187,480	549	41,386	41,386	3.5	40
	37,083	489	1,141,824	764,507	66.2	1,154,869	632	46,269	43,330	3.8	45
	36,168	463	1,179,857	879,909	74.0	1,189,569	626	45,959	40,149	3.4	50
	29,161	382	1,175,139	967,994	79.0	1,225,421	535	40,334	33,812	2.8	55
	24,446	345	1,159,142	1,016,710	81.6	1,246,504	402	31,773	26,178	2.1	60
	24,806	352	1,286,776	1,030,453	83.6	1,232,402	373	29,684	23,178	1.9	H2
	23,319	359	1,292,060	1,062,906	86.4	1,230,029	348	27,498	20,254	1.6	7
	△ 2,125	△ 5	△ 576	△ 148	0.3	△ 3,615	△ 4	573	△ 835		12
	19,375	353	1,302,047	1,078,666	88.6	1,217,942	382	41,934	20,447	1.7	
	896	3	△ 1,486	2,716	0.4	△ 3,001	△ 4	△ 4,288	△ 235		18
	16,053	458	1,275,415	1,078,666	89.8	1,201,709	331	32,103	17,190	1.4	
	169		5,608	3,718	0.4	△ 1,533	△ 1	△ 1,044	△ 712		19
	16,222	458	1,281,023	1,082,384	90.2	1,200,176	330	31,059	16,478	1.4	
	△ 57	△ 4	△ 63,937	△ 3,153	0.0	△ 3,995	△ 2	△ 145	△ 400	△ 0	20
	16,165	454	1,217,086	1,079,231	90.2	1,196,181	328	30,914	16,078	1.3	
	△ 912	△ 8	△ 8,821	△ 1,250	0.1	△ 3,222	△ 1	△ 222	△ 15		21
	15,253	446	1,208,265	1,077,981	90.4	1,192,959	327	30,692	16,063	1.3	
	△ 409	△ 10	△ 14,032	410	0.2	△ 2,123	△ 3	△ 385	△ 35		22
	14,844	436	1,194,233	1,078,391	90.6	1,190,836	324	30,307	16,028	1.3	
	△ 706	△ 5	△ 272	△ 2,370	0.2	△ 5,013	△ 4	△ 194	△ 172		23
	14,138	431	1,193,961	1,076,021	90.7	1,185,823	320	30,113	15,856	1.3	
	411	3	△ 2,885	△ 3,981	0.2	△ 7,048	△ 13	△ 1,169	△ 434		24
	14,549	434	1,191,076	1,072,040	90.9	1,178,775	307	28,944	15,422	1.3	
	1,224	△ 6	△ 5,297	△ 7,714	0.2	△ 13,780	△ 11	△ 2,045	△ 772	△ 0	25
	15,362	428	1,188,664	1,068,307	91.1	1,172,043	296	28,068	14,650	1.2	
	294	△ 8	△ 2,524	△ 3,248	0.3	△ 7,157	△ 1	△ 134	△ 117	0.1	26
	15,656	420	1,186,140	1,065,059	91.4	1,164,886	295	27,934	14,533	1.3	
	△ 504	1	△ 7,993	△ 4,130		△ 4,363		△ 24	45		27
	15,152	421	1,178,147	1,060,929	91.4	1,160,523	295	27,910	14,578	1.3	

(4) 保健所（保健部）別水道普及状況

番号	保健所 (保健部) 名	上水道			簡易水道 (公営)			簡易水道 (組合営)		
		箇所	計画給水 人口	現在給水 人口	箇所	計画給水 人口	現在給水 人口	箇所	計画給水 人口	現在給水 人口
1	東部保健所	3	175,800	164,787	10	9,842	4,756	3	672	434
2	東部保健所 国東保健部				12	22,717	16,523	6	1,684	575
3	中部保健所	2	61,300	52,673	7	5,016	2,902	2	310	191
4	中部保健所 由布保健部	2	25,500	23,161	9	8,913	7,289	3	780	426
5	南部保健所	1	53,400	52,791	28	26,277	18,043			
6	豊肥保健所	2	26,400	19,796	16	21,527	17,748	6	1,435	893
7	西部保健所	2	55,200	57,791	56	24,447	16,183	10	1,989	1,029
8	北部保健所	2	104,400	92,883	34	24,645	14,244	1	270	194
9	北部保健所 豊後高田保健部	1	14,100	11,996	5	1,466	922			
10	大分市保健所	2(1)	471,000	467,226				2	500	321
計		16	987,100	943,104	177	144,850	98,610	33	7,640	4,063

():他水道事業からの給水箇所数 以下同じ

(5) 市町村別水道普及状況 [総括]

区分	上水道			簡易水道 (公営)			簡易水道 (組合営)		
	箇所	計画給水 人口	現在給水 人口	箇所	計画給水 人口	現在給水 人口	箇所	計画給水 人口	現在給水 人口
市(14)	14(1)	952,100	910,525	162	129,173	88,837	23	5,553	3,021
町(3)	2	35,000	32,579	14	12,727	7,786	10	2,087	1,042
村(1)				1	2,950	1,987			
計(18)	16	987,100	943,104	177	144,850	98,610	33	7,640	4,063

平成28年3月31日現在

専用水道			計			普及率 (%)	行政区域内総人口	給水施設			普及率 (%)
箇所	計画給水人口	現在給水人口	箇所	計画給水人口	現在給水人口			箇所	計画給水人口	現在給水人口	
					(A)	(A)/(B)	(B)			(C)	(C)/(B)
29	10,748	2,186	45	197,062	172,163	96.0	179,344	38	3,263	2,203	1.2
6	1,575	210	24	25,976	17,308	56.9	30,395	17	1,823	757	2.5
1			12	66,626	55,766	99.1	56,281	26	2,448	1,075	1.9
15	2,585	1,043	29	37,778	31,919	93.7	34,077	30	3,936	949	2.8
3	1,183	154	32	80,860	70,988	99.2	71,569	4	301	138	0.2
16	2,050	1,656	40	51,412	40,093	68.7	58,344	80	7,502	3,794	6.5
36	2,381	1,329	104	84,017	76,332	83.8	91,118	73	6,168	4,140	4.5
28	5,102	708	65	134,417	108,029	77.4	139,507	21	1,958	1,136	0.8
2	165	78	8	15,731	12,996	57.1	22,776	2	132	145	0.6
59	12,768	7,788	63(1)	484,268	475,335	99.6	477,112	3	379	241	0.1
195	38,557	15,152	421(1)	1,178,147	1,060,929	91.4	1,160,523	294	27,910	14,578	1.3

平成28年3月31日現在

専用水道			計			普及率 (%)	行政区域内総人口	給水施設			普及率 (%)
箇所	計画給水人口	現在給水人口	箇所	計画給水人口	現在給水人口			箇所	計画給水人口	現在給水人口	
					(A)	(A)/(B)	(B)			(C)	(C)/(B)
177	36,734	14,141	376(1)	1,123,560	1,016,524	92.0	1,105,288	244	23,511	12,135	1.1
18	1,823	1,011	44	51,637	42,418	79.7	53,248	50	4,399	2,443	4.6
			1	2,950	1,987	100.0	1,987				
195	38,557	15,152	421(1)	1,178,147	1,060,929	91.4	1,160,523	294	27,910	14,578	1.3

(6) 市町村別水道普及状況

番号	市町村名	上水道			簡易水道（公営）			簡易水道（組合営）		
		箇所	計画給水人口	現在給水人口	箇所	計画給水人口	現在給水人口	箇所	計画給水人口	現在給水人口
1	大分市	2(1)	471,000	467,226				2	500	321
2	別府市	1	126,800	119,510	1	158	98			
3	中津市	1	67,800	63,629	16	5,770	3,804	1	270	194
4	日田市	1	45,200	49,944	44	15,070	9,551	1	152	103
5	佐伯市	1	53,400	52,791	28	26,277	18,043			
6	臼杵市	1	43,400	36,461	6	2,916	1,872	1	200	127
7	津久見市	1	17,900	16,212	1	2,100	1,030	1	110	64
8	竹田市	1	10,700	6,650	10	9,122	6,739	4	1,095	614
9	豊後高田市	1	14,100	11,996	5	1,466	922			
10	杵築市	1	24,000	20,545	7	6,334	3,504	2	422	318
11	宇佐市	1	36,600	29,254	18	18,875	10,440			
12	豊後大野市	1	15,700	13,146	6	12,405	11,009	2	340	279
13	由布市	2	25,500	23,161	9	8,913	7,289	3	780	426
14	国東市				11	19,767	14,536	6	1,684	575
15	姫島村				1	2,950	1,987			
16	日出町	1	25,000	24,732	2	3,350	1,154	1	250	116
17	九重町				6	6,950	5,072	5	917	457
18	玖珠町	1	10,000	7,847	6	2,427	1,560	4	920	469
計	18市町村	16(1)	987,100	943,104	177	144,850	98,610	33	7,640	4,063

平成28年3月31日現在

専用水道			計			普及率 (%)	行政区域 内総人口	給水施設			普及率 (%)
箇所	確認時給水 人口	現在給水 人口	箇所	計画給水 人口	現在給水 人口			箇所	計画給水 人口	現在給水 人口	
					(A)	(A)/(B)	(B)			(C)	(C)/(B)
59	12,768	7,788	63(1)	484,268	475,335	99.6	477,112	3	379	241	0.1
18	2,967	699	20	129,925	120,307	99.2	121,317	7	589	543	0.4
18	1,941	201	36	75,781	67,828	81.1	83,603	11	1,025	659	0.8
21	668	418	67	61,090	60,016	91.0	65,920	28	2,391	1,866	2.8
3	1,183	154	32	80,860	70,988	99.2	71,569	4	301	138	0.2
1			9	46,516	38,460	99.8	38,533	22	1,996	922	2.4
			3	20,110	17,306	97.5	17,748	4	452	153	0.9
8	584	331	23	21,501	14,334	65.0	22,067	39	3,643	2,101	9.5
2	165	78	8	15,731	12,996	57.1	22,776	2	132	145	0.6
8	7,671	1,387	18	38,427	25,754	85.9	29,977	26	2,052	1,491	5.0
10	3,161	507	29	58,636	40,201	71.9	55,904	10	933	477	0.9
8	1,466	1,325	17	29,911	25,759	71.0	36,277	41	3,859	1,693	4.7
15	2,585	1,043	29	37,778	31,919	93.7	34,077	30	3,936	949	2.8
6	1,575	210	23	23,026	15,321	53.9	28,408	17	1,823	757	2.7
			1	2,950	1,987	100.0	1,987				
3	110	100	7	28,710	26,102	93.1	28,050	5	622	169	0.6
9	1,179	619	20	9,046	6,148	64.5	9,529	24	2,117	1,275	13.4
6	534	292	17	13,881	10,168	64.9	15,669	21	1,660	999	6.4
195	38,557	15,152	421(1)	1,178,147	1,060,929	91.4	1,160,523	294	27,910	14,578	1.3

(7) 市町村別供給能力状況

	市町村名	上水道			簡易水道（公営）			簡易水道（組合営）		
		箇所	計画 給水量 (m ³ /日)	現有施設 能力 (m ³ /日)	箇所	計画 給水量 (m ³ /日)	現有施設 能力 (m ³ /日)	箇所	計画 給水量 (m ³ /日)	現有施設 能力 (m ³ /日)
1	大分市	1	196,900	197,200				2	86	91
2	別府市	1	71,500	75,660	1	65	74			
3	中津市	1	34,900	25,650	16	2,348	2,348	1	64	36
4	日田市	1	24,300	25,300	44	6,244	5,886	1	32	32
5	佐伯市	1	29,200	31,225	28	12,411	12,411			
6	臼杵市	1	29,700	29,700	6	1,202	1,285	1	63	63
7	津久見市	1	9,400	9,400	1	560	560	1	18	18
8	竹田市	1	6,000	6,000	10	4,936	5,190	4	250	250
9	豊後高田市	1	7,200	7,200	5	469	469			
10	杵築市	1	11,100	11,100	7	2,465	2,037	2	137	174
11	宇佐市	1	15,300	15,300	18	5,867	5,955			
12	豊後大野市	1	6,800	6,800	6	5,688	6,436	2	161	185
13	由布市	2	17,124	17,124	9	5,727	4,218	3	158	158
14	国東市				11	8,569	8,569	6	366	366
15	姫島村				1	1,600	1,600			
16	日出町	1	15,500	15,500	2	625	625	1	75	75
17	九重町				6	2,196	2,029	5	168	168
18	玖珠町	1	5,600	5,600	6	745	745	4	141	139
計	18市町村	16	480,524	478,759	177	61,717	60,437	33	1,719	1,755

平成28年3月31日現在

専用水道			計			給水施設			合計		
箇所	計画 給水量 (m ³ /日)	現有施設 能力 (m ³ /日)	箇所	計画 給水量 (m ³ /日)	現有施設 能力 (m ³ /日)	箇所	計画 給水量 (m ³ /日)	現有施設 能力 (m ³ /日)	箇所	計画 給水量 (m ³ /日)	現有施設 能力 (m ³ /日)
59	27,135	27,135	62	224,121	224,426	3	75	75	65	224,196	224,501
18	8,829	8,829	20	80,394	84,563	7	676	676	27	81,070	85,239
18	5,548	5,548	36	42,860	33,582	11	350	350	47	43,210	33,932
21	3,122	3,122	67	33,698	34,340	28	723	723	95	34,421	35,063
3	179	179	32	41,790	43,815	4	82	82	36	41,872	43,897
1	131	131	9	31,096	31,179	22	377	377	31	31,473	31,556
			3	9,978	9,978	4	91	91	7	10,069	10,069
8	733	733	23	11,919	12,173	39	708	708	62	12,627	12,881
2	416	416	8	8,085	8,085	2	37	37	10	8,122	8,122
8	1,159	1,159	18	14,861	14,470	26	473	473	44	15,334	14,943
10	989	989	29	22,156	22,244	8	178	178	37	22,334	22,422
8	861	861	17	13,510	14,282	42	722	722	59	14,232	15,004
15	5,180	5,180	29	28,189	26,680	30	737	737	59	28,926	27,417
6	654	654	23	9,589	9,589	18	341	341	41	9,930	9,930
			1	1,600	1,600				1	1,600	1,600
3	1,204	1,204	7	17,404	17,404	5	277	277	12	17,681	17,681
9	819	819	20	3,183	3,016	24	394	394	44	3,577	3,410
6	118	118	17	6,604	6,602	21	352	352	38	6,956	6,954
195	57,077	57,077	421	601,037	598,028	294	6,592	6,592	715	607,629	604,620

4 水道施設の現況

(1) 総括表

水道別		施設数	計画給水人口 (人)	現在給水人口 (人)	計画1日最大給水量 (m ³ /日)	現有施設能力 (m ³ /日)	原水の種別				
							(箇所)	(箇所)	(箇所)		
水道事業	上水道	16	987,100	943,104	480,524	479,632	表流水	26	深井戸	76	
							湧水	14	浅井戸	27	
							伏流水	5	貯水池	6	
	簡易水道	公営	177	144,850	98,610	61,717	64,161	表流水	56	深井戸	208
								湧水	5	浅井戸	26
		組合営	33	7,640	4,063	1,719	1,723	表流水	4	深井戸	13
								湧水	0	浅井戸	1
	小計	210	152,490	102,673	63,436	65,884	伏流水	3	貯水池	0	
							表流水	60	深井戸	221	
	計	226	1,139,590	1,045,777	543,960	545,516	湧水	5	浅井戸	27	
伏流水							6	貯水池	7		
表流水							86	深井戸	297		
専用水道	195	38,557	17,745	57,076	57,076	湧水	19	浅井戸	54		
						伏流水	11	貯水池	13		
						表流水	9	深井戸	146		
水道法適用施設	421	1,178,147	1,063,522	601,036	602,592	表流水	22	浅井戸	13		
						湧水	41	浅井戸	67		
						伏流水	13	貯水池	13		
給水施設	294	27,910	14,578	6,622	6,622	表流水	17	深井戸	96		
						湧水	167	浅井戸	11		
						伏流水	2	貯水池	0		
合計	715	1,206,057	1,078,100	607,658	609,214	表流水	112	深井戸	539		
						湧水	208	浅井戸	78		
						伏流水	15	貯水池	13		

行政区域内総人口

1,160,523 人

平成28年3月31日現在

浄水施設の種別			実績給水量						普及率		
			年間	有収量	最大給水量		平均給水量			有収率	
					1人1日	1日	1人1日	1日			
(箇所)	(箇所)	(千m ³)	(千m ³)	(ℓ)	(m ³)	(ℓ)	(m ³)	(%)	(%)		
緩速	18	その他	8	112,479	96,951	401	378,112	326	307,390	86.2	81.3
急速	13										
膜ろ	6										
緩速	46	その他	12	13,434	10,913	521	51,365	373	36,805	81.2	8.5
急速	13										
膜ろ	12										
緩速	2	その他	0	429	400	272	1,104	289	1,175	93.2	0.4
急速	1										
膜ろ	0										
緩速	48	その他	12	13,863	11,313	511	52,469	370	37,981	81.6	8.8
急速	14										
膜ろ	12										
緩速	66	その他	12	126,342	108,264	412	430,581	330	345,371	85.7	90.1
急速	27										
膜ろ	18										
緩速	4	その他	34	-	-	-	-	-	-	-	1.5
急速	19										
膜ろ	47										
緩速	70	その他	46	-	-	-	-	-	-	-	91.6
急速	46										
膜ろ	65										
緩速	24	その他	1	-	-	-	-	-	-	-	1.3
急速	2										
膜ろ	1										
緩速	94	その他	47	-	-	-	-	-	-	-	92.9
急速	48										
膜ろ	66										

(2) 上 水 道

① 計 画 及 び 現 況 (2-1)

台帳 番号	事 業 主 体 名	事 業 名	基 本 計 画						
			認 可 年 月 日	着 工 年 月	竣 工 年 月	目 標 年 度	計 画 給 水 人 口	最 大 給 水 量	
								1人1日	1 日
44-							(人)	(ℓ)	(m ³)
1	大 分 市	4扨(4変更)	H20.11.17	H20.11	H31.3	H30	471,000	418	196,900
2	由布市湯布院町	1扨	H21.9.30	H22.4	H24.3	H30	9,000	947	8,524
4	別 府 市	7扨(3変更)	H15.9.29	H16.4	H30.3	H29	126,800	564	71,500
5	中 津 市	5扨(2変更)	H19.2.19	H9.10	H24.3	H28	67,800	515	34,900
6	日 田 市	6扨	H25.3.7	H25.4	H27.3	H38	45,200	538	24,300
7	佐 伯 市	7扨(3変更)	H26.3.28			H30	53,400	547	29,200
8	臼 杵 市	合併創設	H27.4.14	H17.1	H17.1	H18	43,400	684	29,700
10	津 久 見 市	5扨	H24.3.21	H24.4	H27.3	H37	17,900	525	9,400
11	竹 田 市	8扨	H10.6.8	H10.7	H20.3	H19	10,700	561	6,000
12	豊 後 高 田 市	9扨	H26.11.21	H22.4	H29.3	H32	14,100	511	7,200
13	杵 築 市	合併創設	H17.10.1	H17.10	H17.10	H18	24,000	463	11,100
15	豊 後 大 野 市	1変更	H24.3.7	H24.4	H32.3	H31	15,700	433	6,800
16	日 出 町	5扨	H8.7.8	H8.9	H11.3	H17	25,000	620	15,500
17	玖 珠 町	2扨	H6.11.9	H6.11	H19.3	H19	10,000	560	5,600
19	宇 佐 市	創設	H19.3.16	H19.4	H29.3	H28	36,600	418	15,300
20	由布市挾間町	創設(5変更)	H12.1.7	H12.4	H13.3	H14	16,500 (1260)	521	8,600
合計	16事業	-	-	-	-	-	987,100	510	480,524

平成28年3月31日現在

現況											備考
給水区域内 現在人口 (人)	現給人在 人口 (人)	原水の種別・取水率 (取水率:実績年間取水量ベース)						浄水施設 の種類	水道料金		
		種別	か所	取水率	種別	か所	取水率		年間収入 (給水収益) (千円)	10m3 当り (円)	
				(%)			(%)				
475,681	467,226	貯表湧	1 6	0.0 97.4 0.0	浅深伏	5 1	2.6 0.0 0.0	急3 膜2 紫1	9,260,714	1,339	古国府、荻/隈、横尾 浄水場(活性炭投入設備有)
8,224	7,219	貯表湧	3	0.0 0.0 100.0	浅深伏		0.0 0.0 0.0	紫3	152,361	890	
120,362	119,510	貯表湧	2 5 4	6.0 78.3 5.4	浅深伏	8	0.0 10.2 0.0	急1 緩2 膜2	2,198,096	1,309	
69,549	63,629	貯表湧	1 1	0.0 92.0 0.0	浅深伏	1	0.0 0.0 8.0	急1 緩2	1,157,504	1,613	
53,302	49,944	貯表湧	1	36.7 0.0 0.0	浅深伏	6 1	0.0 38.7 24.5	急2 紫2	745,051	1,410	
52,965	52,791	貯表湧	7 1	0.0 1.3 0.1	浅深伏	11 20 2	18.5 79.5 0.7	緩8急1 紫1膜1 除鉄マ1	864,073	1,260	
36,988	36,461	貯表湧	1 2	0.0 10.2 0.0	浅深伏	12 6	45.1 44.7 0.0	緩1 膜1	647,316	1,303	
16,556	16,212	貯表湧	3	0.0 9.8 0.0	浅深伏	1 7	10.0 80.2 0.0	緩2	306,057	1,240	
6,935	6,650	貯表湧	2	0.0 0.0 87.6	浅深伏	1	0.0 12.4 0.0		162,716	1,674	
13,150	11,996	貯表湧		0.0 0.0 0.0	浅深伏	4 7	44.2 55.8 0.0	紫1	193,224	1,080	
20,871	20,545	貯表湧	1 2	0.0 80.3 9.0	浅深伏	7	0.0 10.7 0.0	急1	363,712	1,590	
16,069	13,146	貯表湧	2	0.0 100.0 0.0	浅深伏	3	0.0 0.0 0.0	緩1	233,231	1,520	
25,867	24,732	貯表湧	1	0.0 0.0 46.1	浅深伏	12	0.0 53.9 0.0	除鉄1 除マ1	342,291	1,026	
9,211	7,847	貯表湧	2 1	0.0 89.8 0.0	浅深伏	4	0.0 10.2 0.0	緩1	137,180	1,240	
38,477	29,254	貯表湧	1	0.0 100.0 0.0	浅深伏		0.0 0.0 0.0	膜1	515,307	1,560	
15,974 (898)	15,942 (898)	貯表湧	1	0.0 100.0 0.0	浅深伏		0.0 0.0 0.0	急1	263,968	1,260	活性炭投入設備 ()内は、大分市 給水分(内数)
980,181	943,104	貯表湧	6 31 14	2.4 68.6 5.2	浅深伏 計	33 82 4 170	6.1 16.2 1.5 100.0	急10 緩17 膜7 その他 11	17,542,801		県総人口 1,160,523 上水道の普及率 81.3%

① 計画及び現況(2-2)

台帳 番号	事業主体名	現					
		実績年間給水量					有収率
		年間計	有効水量	有収水量	有効 無収水量	無効水量	
(千m ³)	(千m ³)	(千m ³)	(千m ³)	(千m ³)	(%)		
44-							
1	大 分 市	49,959	46,128	44,073	2,055	3,831	88.2
2	由布市湯布院町	2,050	1,551	1,479	72	499	72.1
4	別 府 市	15,810	13,999	13,615	384	1,811	86.1
5	中 津 市	6,343	5,961	5,752	209	382	90.7
6	日 田 市	5,037	4,746	4,615	131	291	91.6
7	佐 伯 市	8,281	7,223	6,885	338	1,058	83.1
8	臼 杵 市	4,100	3,554	3,456	98	546	84.3
10	津 久 見 市	2,403	2,071	2,057	14	332	85.6
11	竹 田 市	1,389	902	896	6	487	64.5
12	豊 後 高 田 市	1,648	1,535	1,485	50	113	90.1
13	杵 築 市	2,763	2,355	2,352	3	408	85.1
15	豊 後 大 野 市	1,777	1,513	1,513	0	264	85.1
16	日 出 町	3,534	2,883	2,805	78	651	79.4
17	玖 珠 町	1,203	1,028	980	48	175	81.5
19	宇 佐 市	4,064	3,319	3,319	0	745	81.7
20	由布市挾間町	2,118	1,743	1,669	74	375	78.8
合計	1 6 事 業	112,479	100,511	96,951	3,560	11,968	86.2

平成28年3月31日現在

況						備 考
施設能力 (m ³ /日)	実績最大給水量		実績平均給水量		職員数 (人)	
	1 日 (m ³ /日)	1 人 1 日 (l)	1 日 (m ³ /日)	1 人 1 日 (l)		
198,431	153,877	329	136,500	292	230	
8,524	8,400	1,164	5,616	778	8	
75,660	51,775	433	43,205	362	69	
25,650	23,695	372	17,331	272	22	
24,942	20,296	406	13,762	276	17	
31,225	27,683	524	22,626	429	29	
29,700	19,521	535	11,202	307	9	
9,400	8,851	546	6,566	405	10	
6,000	6,020	905	3,795	571	8	
7,200	5,277	440	4,503	375	4	
11,100	9,973	485	7,549	367	14	
6,800	6,079	462	4,855	369	4	
15,500	11,014	445	9,656	390	10	
5,600	5,600	714	3,287	419	7	
15,300	12,734	435	11,134	381	14	
8,600	7,317	459	5,803	364	8	
479,632	378,112	401	307,390	326	463	

② 取水量調

台帳 番号	事業主体名	ダ ム		表 流 水		湧 水		浅 井 戸	
		取水量 (m ³ /日)	取水率 (%)	取水量 (m ³ /日)	取水率 (%)	取水量 (m ³ /日)	取水率 (%)	取水量 (m ³ /日)	取水率 (%)
44-	大 分 市	35,000	16.6	169,231	80.4			5,250	2.5
				134,098	97.4			3,544	2.6
2	由布市湯布院町					8,524	100.0		
						5,601	100.0		
4	別 府 市	6,406	8.3	55,180	71.9	6,560	8.5		
		2,637	6.0	34,388	78.3	2,426	5.4		
5	中 津 市	10,000	27.4	19,000	52.1				
				16,402	92.0				
6	日 田 市	8,600	34.5						
		5,071	36.7						
7	佐 伯 市			477	1.1	31	0.1	8,693	20.1
				292	1.3	30	0.1	4,178	18.5
8	臼 杵 市	2,410	6.8	2,490	7.0			24,458	68.6
				2,126	10.2			9,426	45.1
10	津 久 見 市			201	2.1			1,900	20.0
				702	9.8			716	10.0
11	竹 田 市					5,400	90.0		
						3,421	87.6		
12	豊 後 高 田 市							3,000	41.7
								1,989	44.2
13	杵 築 市			6,640	57.1	1,050	9.0		
				6,883	80.3	768	9.0		
15	豊 後 大 野 市			5,500	79.8				
				5,686	100.0				
16	日 出 町					2,700	17.4		
						4,623	46.1		
17	玖 珠 町			2,160	36.2	1,500	25.2		
				3,448	89.8				
19	宇 佐 市			16,106	100.0				
				12,014	100.0				
20	由布市挾間町			9,072	100.0				
				6,855	100.0				
合 計		62,416		286,057		25,765		43,301	
		7,708	2.4	222,893	68.6	16,869	5.2	19,852	6.1

(上欄:計画値「日最大」、下欄:実績値「日平均」)

深井戸		伏流水		合計		水利権取得水量 (計画取水量ベース) (m ³ /日)
取水量 (m ³ /日)	取水率 (%)	取水量 (m ³ /日)	取水率 (%)	取水量 (m ³ /日)	取水率 (%)	
950	0.5			210,431	100.0	大分川(荏隈58,000、古国府50,000+ダム35,000) 大野川60,000
				137,642	100.0	
				8,524	100.0	
				5,601	100.0	
8,650	11.3			76,796	100.0	大分川51,840、乙原川4,406、鮎返ダム2,000 境川3,090、春木川250
4,503	10.2			43,954	99.9	
		7,500	20.5	36,500	100.0	山国川「三口(表)」19,000、「宮永(伏)」7,500、 「中津大堰(ダム)」10,000
		1,434	8.0	17,836	100.0	
1,342	5.4	15,000	60.1	24,942	100.0	筑後川「上野(ダム)」8,600、 筑後川「竹田(伏)」16,000
5,336	38.7	3,393	24.5	13,801	100.0	
33,759	78.2	220	0.5	43,180	100.0	
17,973	79.5	153	0.7	22,626	100.1	
6,282	17.6			35,640	100.0	野津川(「竹下」2,488、野津川「蕨野」2,419)
9,350	44.7			20,902	100.0	
7,401	77.9			9,502	100.0	
5,732	80.2			7,150	100.0	
600	10.0			6,000	100.0	玉来川(表)5,600
486	12.4			3,907	100.0	
4,200	58.3			7,200	100.0	
2,514	55.8			4,503	100.0	
3,950	33.9			11,640	100.0	八坂川(表)8,640
921	10.7			8,571	100.0	
1,396	20.2			6,896	100.0	大野川(表)5,500
				5,686	100.0	
12,800	82.6			15,500	100.0	
5,396	53.9			10,019	100.0	
2,300	38.6			5,960	100.0	玖珠川(表)1,500、西田川(表)2,200 (玖珠川、西田川の合計で2,200)
393	10.2			3,842	100.0	
				16,106	100.0	駅館川(表)11,000
				12,014	100.0	
				9,072	100.0	大分川(表)9,072
				6,855	100.0	
83,630		22,720		523,889		
52,604	16.2	4,981	1.5	324,907	100.0	

(3)簡易水道

①-1 給水開始・認可年月日及び給水人口

事業 番号	簡易水道名称		経営 主体 種別	給水開始				認可				主構造物		
				年月日				年月日						
				元号	年	月	日	元号	年	月	日	元号	年	月
合計			—	—	—	—	—	—	—	—	—	—	—	—
1	大分市	森ノ木	民営	昭和	61	5	29	昭和	61	5	29	昭和	61	5
2	大分市	上竹中	民営	昭和	61	2	22	昭和	61	2	22	昭和	61	2
	大分市	計 2 事業												
3	別府市	天間・城島	市営	平成	21	1	1	平成	20	3	25	平成	6	8
	別府市	計 1 事業												
4	中津市	土田地区	市営	昭和	61	4	4	平成	12	1	7	昭和	57	9
5	中津市	臼木住宅	市営	昭和	61	4	25	昭和	61	4	25	昭和	58	10
6	中津市	成恒住宅	市営	昭和	61	4	25	昭和	61	4	25	平成	13	3
7	中津市	アメニティかみまくさ	市営	平成	10	4	1	平成	9	10	21	平成	16	3
8	中津市	下田口	民営	昭和	53	5	10	平成	1	10	7	昭和	61	4
9	中津市	樋田	市営	平成	3	4	1	平成	4	12	14	昭和	48	12
10	中津市	上曾木	市営	平成	2	4	1	昭和	63	12	24	昭和	55	3
11	中津市	下曾木	市営	平成	6	4	1	平成	13	2	9	平成	9	10
12	中津市	平田地区	市営	昭和	55	9	1	平成	12	2	12	昭和	53	5
13	中津市	百谷地区	市営	昭和	59	4	30	昭和	58	9	30	平成	3	3
14	中津市	島地区	市営	昭和	63	4	11	平成	16	3	1	平成	1	7
15	中津市	嶋良・山移地区統合	市営	昭和	63	4	11	平成	18	3	13	平成	6	11
16	中津市	山浦地区	市営	平成	6	5	1	平成	5	4	12	昭和	55	7
17	中津市	柿坂地区	市営	平成	1	1	23	昭和	63	10	12	昭和	59	3
18	中津市	守実	市営	平成	13	5	1	平成	21	4	17	昭和	63	1
19	中津市	草本・小屋川	市営	昭和	31	4	1	平成	15	3	31	昭和	62	8
20	中津市	槻木	市営	平成	9	1	24	平成	18	3	13	平成	6	1
	中津市	計 17 事業												
21	日田市	石松地区	市営	平成	3	5	1	平成	9	1	6	昭和	63	10
22	日田市	関地区	市営	平成	10	5	20	平成	21	4	24	平成	3	3
23	日田市	尾当地区	市営	平成	13	4	20	平成	12	2	2	昭和	31	3
24	日田市	北友田地区	市営	昭和	53	4	1	平成	22	3	30	平成	8	3
25	日田市	杷木山地区	市営	昭和	57	4	1	平成	27	5	8	平成	3	3
26	日田市	川崎地区	市営	昭和	58	3	1	平成	27	5	8	平成	9	3
27	日田市	祝原地区	市営	昭和	59	4	1	平成	27	5	8	平成	12	2
28	日田市	元宮地区	市営	昭和	59	2	23	平成	22	3	30	昭和	56	3
29	日田市	串川二丁目地区	市営	昭和	63	5	1	昭和	62	3	30	昭和	53	3
30	日田市	日の本地区	市営	平成	5	5	20	平成	4	4	13	昭和	55	3
31	日田市	荒平地区	市営	平成	6	4	1	平成	5	4	13	昭和	57	4
32	日田市	北部地区	市営	平成	8	4	20	平成	22	3	30	昭和	58	3
33	日田市	八幡地区	市営	平成	10	2	15	平成	8	3	25	昭和	58	12
34	日田市	山田地区	市営	平成	11	4	1	平成	10	3	31	昭和	58	12
35	日田市	緑町地区	市営	平成	13	6	5	平成	12	1	31	昭和	63	3
36	日田市	殿町地区	市営	平成	16	5	25	平成	15	3	31	平成	5	1
37	日田市	大野本村地区	市営	平成	4	5	1	平成	3	3	12	平成	6	3
38	日田市	出野星払地区	市営	平成	6	6	1	平成	20	3	25	平成	7	5

竣工年月						給水区域面積 (km ²)	計画給水人口 (人)	給水区域内人口 (人)	現在給水人口 (人)	事業 番号
主機械等			主管路							
元号	年	月	元号	年	月					
—	—	—	—	—	—	936.3	152,490	121,560	102,673	合計
昭和	61	5	昭和	61	5	0	190	137	137	1
昭和	61	2	昭和	61	2	1	310	184	184	2
						1	500	321	321	
平成	6	8	平成	6	8	0	158	98	98	3
						0	158	98	98	
昭和	57	9	昭和	57	9	1	300	227	199	4
昭和	58	10	昭和	58	10	0	120	21	21	5
平成	13	3	平成	13	3	0	180	130	130	6
平成	16	3	平成	18	3	0	120	123	123	7
昭和	61	4	昭和	61	4	2	270	288	194	8
昭和	48	12	昭和	48	12	0	338	244	165	9
昭和	55	3	昭和	55	3	0	132	112	97	10
平成	9	10	平成	9	10	0	136	137	107	11
昭和	53	5	昭和	53	5	2	1175	846	805	12
平成	3	3	平成	3	3	0	125	48	48	13
平成	1	7	平成	1	7	0	144	67	66	14
平成	6	11	平成	6	11	1	422	336	272	15
昭和	55	7	昭和	55	7	0	121	64	60	16
昭和	59	3	昭和	59	3	0	343	186	180	17
昭和	63	1	昭和	63	1	4	1590	1408	1167	18
昭和	62	8	昭和	62	8	2	370	319	269	19
平成	6	1	平成	6	1	3	154	102	95	20
						16	6040	4658	3998	
昭和	63	10	昭和	63	10	0	560	560	333	21
平成	3	3	平成	3	3	0	328	328	214	22
昭和	31	3	昭和	31	3	0	145	145	98	23
平成	8	3	平成	8	3	0	300	300	213	24
平成	3	3	平成	3	3	0	125	125	94	25
平成	9	3	平成	9	3	0	200	200	79	26
平成	12	2	平成	12	2	0	114	114	70	27
昭和	56	3	昭和	56	3	0	150	150	112	28
昭和	53	3	昭和	53	3	0	120	120	66	29
昭和	55	3	昭和	55	3	2	207	207	108	30
昭和	57	4	昭和	57	4	0	124	124	77	31
昭和	58	3	昭和	58	3	2	1210	1210	988	32
昭和	58	12	昭和	58	12	0	170	170	70	33
昭和	58	12	昭和	58	12	0	324	324	190	34
昭和	63	3	昭和	63	3	1	300	300	123	35
平成	5	1	平成	5	1	0	103	103	71	36
平成	6	3	平成	6	3	0	250	250	119	37
平成	7	5	平成	7	5	0	170	170	101	38

(3)簡易水道

①-2 給水開始・認可年月日及び給水人口

事業 番号	簡易水道名称		経営 主体 種別	給水開始				認可				主構造物		
				年月日				年月日						
				元号	年	月	日	元号	年	月	日	元号	年	月
合計			—	—	—	—	—	—	—	—	—	—	—	—
39	日田市	赤石	市営	平成	8	7	1	平成	5	12	17	平成	9	3
40	日田市	浦方地区	市営	平成	13	6	1	平成	12	1	20	平成	9	2
41	日田市	下方地区	市営	平成	13	5	1	平成	13	3	29	平成	11	2
42	日田市	鯛生地区	市営	平成	2	6	1	平成	1	4	28	平成	13	3
43	日田市	市ノ瀬地区	市営	平成	8	7	1	平成	7	3	30	平成	16	3
44	日田市	栃野地区	市営	平成	23	4	22	平成	22	3	31	平成	5	3
45	日田市	野田地区	市営	平成	14	7	1	平成	13	3	23	平成	6	3
46	日田市	都留・川原地区	市営	昭和	57	4	1	平成	12	1	26	平成	8	3
47	日田市	葉迫・畑中地区	市営	昭和	55	4	1	平成	13	3	29	平成	13	3
48	日田市	小平・小川原地区	市営	昭和	62	4	1	平成	16	3	31	平成	14	3
49	日田市	雉谷地区	市営	平成	6	6	1	平成	15	3	31	平成	2	3
50	日田市	浦地区	市営	平成	7	5	15	平成	6	3	28	平成	8	3
51	日田市	笹野地区	市営	平成	6	6	1	平成	5	4	30	平成	10	3
52	日田市	若林・片仁田地区	市営	平成	8	5	1	平成	6	3	28	平成	14	3
53	日田市	白草地区	市営	平成	12	7	1	平成	10	12	28	昭和	56	3
54	日田市	中央	市営	昭和	49	4	1	平成	21	6	10	昭和	55	3
55	日田市	鎌手・小五馬	市営	昭和	49	10	1	平成	13	3	29	昭和	62	3
56	日田市	天ヶ瀬	市営	昭和	59	4	1	平成	13	3	29	平成	5	3
57	日田市	高塚	市営	昭和	59	4	1	平成	58	4	29	平成	7	3
58	日田市	女子畑地区	市営	昭和	59	9	1	平成	17	3	4	平成	6	3
59	日田市	中川	市営	平成	5	3	1	平成	12	1	19	平成	8	3
60	日田市	本城1	市営	平成	6	5	1	平成	5	3	30	平成	11	3
61	日田市	五馬本村	市営	平成	10	5	1	平成	9	1	23	平成	11	3
62	日田市	近原・見折谷	市営	平成	11	3	31	平成	13	3	29	昭和	46	3
63	日田市	合田	市営	平成	15	4	3	平成	27	12	14	昭和	53	3
64	日田市	尾戸・宮園	市営	平成	17	2	1	平成	16	12	13	昭和	59	3
65	日田市	出口3番組	民営	昭和	60	4	1	昭和	60	3	30	昭和	59	3
	日田市	計 45 事業												
66	佐伯市	上浦長田	市営	昭和	34	4	1	平成	22	3	30	平成	3	3
67	佐伯市	上浦夏井	市営	昭和	61	6	25	平成	22	3	30	平成	6	3
68	佐伯市	上浦浅海井	市営	昭和	53	3	30	平成	22	3	30	平成	10	4
69	佐伯市	宇目小野市	市営	昭和	62	4	1	平成	17	3	3	平成	11	3
70	佐伯市	宇目大原	市営	昭和	56	8	1	平成	17	3	3	平成	15	3
71	佐伯市	宇目上津小野	市営	平成	4	4	1	平成	17	3	3	平成	7	3
72	佐伯市	宇目田原	市営	平成	7	2	1	平成	17	3	3	昭和	34	3
73	佐伯市	宇目重岡	市営	平成	9	7	1	平成	17	3	3	昭和	60	6
74	佐伯市	宇目東部	市営	平成	15	4	1	平成	17	3	3	昭和	31	3
75	佐伯市	直川中央	市営	平成	15	4	1	平成	17	3	3	昭和	62	3
76	佐伯市	直川川原木	市営	平成	4	4	2	平成	17	3	3	昭和	55	3

竣工年月						給水区域面積 (km ²)	計画給水人口 (人)	給水区域内人口 (人)	現在給水人口 (人)	事業 番号
主機械等			主管路							
元号	年	月	元号	年	月					
—	—	—	—	—	—	936.3	152,490	121,560	102,673	合計
平成	3	3	平成	9	3	2.0	490	490	277	39
平成	9	2	平成	9	2	0.2	180	180	111	40
平成	11	2	平成	11	2	0.2	187	180	103	41
平成	13	3	平成	13	3	0.4	150	150	50	42
平成	16	3	平成	16	3	2.0	110	110	49	43
平成	5	3	平成	5	3	11.6	620	620	498	44
平成	6	3	平成	6	3	0.3	140	140	84	45
平成	8	3	平成	8	3	2.3	340	340	190	46
平成	13	3	平成	13	3	0.8	120	120	47	47
平成	14	3	平成	14	3	1.3	235	235	162	48
平成	2	3	平成	2	3	3.5	260	260	140	49
平成	8	3	平成	8	3	0.2	110	110	29	50
平成	10	3	平成	10	3	0.5	150	150	12	51
平成	14	3	平成	14	3	1.0	115	115	59	52
昭和	56	3	昭和	56	3	0.9	122	122	65	53
昭和	55	3	昭和	55	3	10.4	2,070	2,070	1,897	54
昭和	62	3	昭和	62	3	0.8	420	420	254	55
平成	5	3	平成	5	3	0.4	1,500	1,500	450	56
平成	7	3	平成	7	3	0.2	200	200	133	57
平成	6	3	平成	6	3	2.8	959	959	790	58
平成	8	3	平成	8	3	0.3	585	585	279	59
平成	11	3	平成	11	3	0.3	200	200	86	60
平成	11	3	平成	11	3	0.2	365	365	208	61
昭和	46	3	昭和	46	3	0.2	220	220	177	62
昭和	53	3	昭和	53	3	0.1	190	190	175	63
昭和	59	3	昭和	59	3	12.6	132	132	100	64
昭和	59	3	昭和	59	3	0.2	152	152	103	65
						62.0	15,222	15,215	9,654	
平成	3	3	平成	3	3	0.1	180	119	119	66
平成	6	3	平成	6	3	0.2	283	213	213	67
平成	10	4	平成	10	4	1.1	2,600	1,116	1,116	68
平成	11	3	平成	11	3	1.4	1,050	651	648	69
平成	15	3	平成	15	3	0.5	250	172	172	70
平成	7	3	平成	7	3	1.2	160	91	91	71
昭和	34	3	昭和	34	3	5.5	360	230	212	72
昭和	60	6	昭和	60	6	4.6	540	351	345	73
昭和	31	3	昭和	31	3	5.2	1,400	1,076	1,034	74
昭和	62	3	昭和	62	3	4.1	1,984	1,607	1,581	75
昭和	55	3	昭和	55	3	3.9	916	517	511	76

(3)簡易水道

①-3 給水開始・認可年月日及び給水人口

事業 番号	簡易水道名称		経営 主体 種別	給水開始				認可				主構造物		
				年月日				年月日						
				元号	年	月	日	元号	年	月	日	元号	年	月
合計			—	—	—	—	—	—	—	—	—	—	—	—
77	佐伯市	鶴見中央	市営	昭和	57	3	1	平成	17	3	3	平成	4	3
78	佐伯市	鶴見中越浦	市営	昭和	62	6	1	平成	17	3	3	平成	6	3
79	佐伯市	鶴見梶寄浦	市営	昭和	60	7	1	平成	17	3	3	平成	9	3
80	佐伯市	米水津浦浦代小浦竹野浦	市営	昭和	60	4	1	平成	18	3	14	平成	15	3
81	佐伯市	米水津色利宮野浦	市営	昭和	61	4	1	平成	17	3	3	昭和	60	3
82	佐伯市	蒲江	市営	昭和	30	4	1	平成	17	3	3	平成	4	3
83	佐伯市	蒲江畑野浦	市営	昭和	37	2	28	平成	17	3	3	平成	11	4
84	佐伯市	蒲江丸市尾	市営	昭和	38	1	31	平成	17	3	3	昭和	59	3
85	佐伯市	蒲江森崎	市営	平成	13	4	1	平成	17	3	3	昭和	60	6
86	佐伯市	蒲江楠本	市営	昭和	59	1	31	平成	17	3	3	昭和	37	12
87	佐伯市	蒲江猪串	市営	平成	1	4	1	平成	17	3	3	昭和	54	3
88	佐伯市	蒲江尾浦	市営	平成	10	4	1	平成	17	3	3	昭和	60	3
89	佐伯市	蒲江葛原	市営	平成	16	4	1	平成	17	3	3	昭和	61	3
90	佐伯市	蒲江波当津	市営	平成	17	4	10	平成	17	3	3	平成	8	3
91	佐伯市	蒲江下入津	市営	平成	22	4	1	平成	19	3	22	昭和	37	2
92	佐伯市	上浦蒲戸福泊	市営	平成	23	4	1	平成	28	2	8	平成	11	3
93	佐伯市	鶴見大島丹賀浦	市営	平成	27	3	31	平成	27	3	23	平成	13	3
	佐伯市	計 28 事業												
94	臼杵市	上北	市営	平成	26	8	1	平成	21	5	8	昭和	58	12
95	臼杵市	高山	市営	昭和	62	2	1	平成	17	1	4	平成	1	2
96	臼杵市	武山	市営	平成	8	12	1	平成	17	1	4	平成	10	3
97	臼杵市	東神野	市営	平成	13	8	1	平成	17	1	4	昭和	37	9
98	臼杵市	中臼杵	市営	平成	17	7	1	平成	17	1	4	昭和	39	7
99	臼杵市	乙見	民営	平成	9	3	31	平成	13	12	10	平成	9	3
100	臼杵市	南野津	市営	平成	5	4	20	平成	17	1	4	平成	17	3
	臼杵市	計 7 事業												
101	津久見市	保戸島・四浦東地区	市営	昭和	35	3	1	平成	15	3	31	昭和	32	3
102	津久見市	平岩	民営	昭和	39	6	1	昭和	60	3	30	昭和	61	1
	津久見市	計 2 事業												
103	竹田市	泉水	市営	昭和	55	7	31	昭和	54	11	10	平成	8	3
104	竹田市	妙見瀬ノ口	市営	昭和	56	6	1	昭和	55	9	2	平成	13	3
105	竹田市	下片ヶ瀬	市営	昭和	57	4	1	昭和	56	8	18	平成	17	3
106	竹田市	戸上	市営	平成	6	6	1	平成	3	8	20	平成	9	3
107	竹田市	松本	市営	昭和	33	12	26	平成	10	3	31	平成	4	12
108	竹田市	倉木	民営	昭和	1	9	7	昭和	63	3	3			
109	竹田市	菅生	民営	昭和	44	10	28	昭和	55	4	12			
110	竹田市	城原	民営	昭和	45	10	12	昭和	56	1	29	昭和	40	1
111	竹田市	荻	市営	昭和	28	4	1	平成	13	3	29	昭和	39	6
112	竹田市	久住	市営	昭和	62	4	17	昭和	61	5	16	昭和	55	3
113	竹田市	都野	市営	平成	3	4	1	平成	10	3	31	昭和	56	3
114	竹田市	白丹	市営	平成	8	4	15	平成	5	3	15	昭和	57	3

竣工年月						給水区域面積 (km ²)	計画給水人口 (人)	給水区域内人口 (人)	現在給水人口 (人)	事業 番号
主機械等			主管路							
元号	年	月	元号	年	月					
—	—	—	—	—	—	936.3	152,490	121,560	102,673	合計
平成	4	3	平成	4	3	2.2	3,600	2,565	2,549	77
平成	6	3	平成	6	3	0.7	240	128	128	78
平成	3	3	平成	9	3	0.1	450	168	168	79
平成	15	3	平成	15	3	1.2	1,140	1,002	997	80
昭和	60	3	昭和	60	3	1.1	1,480	899	899	81
平成	4	3	平成	4	3	2.9	2,846	2,238	2,235	82
平成	11	4	平成	11	4	1.3	1,700	1,061	1,061	83
昭和	59	3	昭和	59	3	1.0	550	376	376	84
昭和	60	6	昭和	60	6	1.1	670	532	530	85
昭和	37	12	昭和	37	12	0.7	680	410	410	86
昭和	54	3	昭和	54	3	0.6	421	364	364	87
昭和	60	3	昭和	60	3	0.2	470	305	305	88
昭和	61	3	昭和	61	3	0.5	193	164	164	89
平成	8	3	平成	8	3	0.4	175	125	124	90
昭和	37	2	昭和	37	2	1.3	1,433	1,289	1,279	91
平成	11	3	平成	11	3	0.4	320	244	244	92
平成	13	3	平成	13	3	0.3	186	169	168	93
						43.8	26,277	18,182	18,043	
昭和	58	12	昭和	58	12	1.0	250	219	159	94
平成	1	2	平成	1	2	2.1	280	130	130	95
平成	10	3	平成	10	3	0.3	186	91	91	96
昭和	37	9	昭和	37	9	1.9	150	80	80	97
昭和	39	7	昭和	39	7	5.2	850	654	654	98
平成	9	3	平成	9	3	0.1	200	127	127	99
平成	17	3	平成	17	3	1.2	1,200	758	758	100
						11.8	3,116	2,059	1,999	
昭和	32	3	昭和	32	3	1.3	2,100	1,030	1,030	101
昭和	61	1	昭和	61	1	0.3	110	64	64	102
						1.6	2,210	1,094	1,094	
平成	8	3	平成	8	3	0.5	212	170	139	103
平成	13	3	平成	13	3	2.0	370	230	191	104
平成	17	3	平成	17	3	1.0	210	190	109	105
平成	9	3	平成	9	3	0.8	124	86	83	106
平成	4	12	平成	4	12	1.0	546	516	417	107
						0.6	175	147	99	108
						1.9	510	343	343	109
昭和	40	1	昭和	40	1	0.3	250	183	105	110
昭和	39	6	昭和	36	6	25.1	3,900	2,994	2,968	111
昭和	55	3	昭和	55	3	5.7	1,360	1,430	967	112
昭和	56	3	昭和	56	3	6.5	900	823	765	113
昭和	57	3	昭和	57	3	1.2	200	382	202	114

(3)簡易水道

①-4 給水開始・認可年月日及び給水人口

事業 番号	簡易水道名称		経営 主体 種別	給水開始				認可				主構造物		
				年月日				年月日						
				元号	年	月	日	元号	年	月	日	元号	年	月
合計			—	—	—	—	—	—	—	—	—	—	—	—
115	竹田市	直入中央	市営	平成	8	12	2	平成	7	3	30	平成	5	3
116	竹田市	神堤水道組合	民営	昭和	55	3	31	昭和	55	3	31	平成	10	12
	竹田市	計 14 事業												
117	豊後高田市	田染地区	市営	平成	15	3	20	平成	14	3	27	昭和	51	9
118	豊後高田市	大村団地	市営	平成	7	4	1	平成	6	3	29	昭和	44	9
119	豊後高田市	徳久保団地	市営	平成	7	4	1	平成	6	3	29	昭和	45	10
120	豊後高田市	松津地区	市営	平成	12	8	15	平成	10	7	31	平成	11	3
121	豊後高田市	見目地区	市営	平成	12	4	24	平成	22	3	31	昭和	62	3
	豊後高田市	計 5 事業												
122	杵築	俣水	市営	平成	16	7	1	平成	17	10	1	平成	3	3
123	杵築	相原	市営	昭和	54	4	1	平成	17	10	1	平成	8	3
124	杵築	豊洋	市営	平成	2	9	1	平成	17	10	1	平成	3	3
125	杵築	守江	市営	昭和	30	8	1	平成	17	10	1	昭和	55	3
126	杵築	篠原	民営	昭和	60	3	30	昭和	60	3	30	平成	15	3
127	杵築	池頭	民営	昭和	56	8	30	昭和	56	8	8	平成	7	3
128	杵築	山浦	市営	昭和	55	4	1	平成	17	10	1	平成	7	3
129	杵築	久木野尾	市営	昭和	59	4	1	平成	17	10	1	平成	10	7
130	杵築	向野	市営	昭和	61	4	1	平成	17	10	1	平成	12	4
	杵築市	計 9 事業												
131	宇佐市	北馬城	市営	平成	8	4	1	平成	5	3	30	平成	16	3
132	宇佐市	院内	市営	昭和	42	1	1	平成	12	8	18	昭和	54	3
133	宇佐市	温見	市営	昭和	56	8	1	昭和	55	6	13	平成	2	3
134	宇佐市	余	市営	昭和	52	7	1	昭和	51	11	6	昭和	30	6
135	宇佐市	高並	市営	昭和	51	8	1	平成	8	3	27	昭和	60	3
136	宇佐市	西部	市営	昭和	56	8	1	昭和	54	6	14	昭和	56	8
137	宇佐市	日岳	市営	昭和	57	7	1	昭和	56	6	8	昭和	55	3
138	宇佐市	小田若林	市営	昭和	34	3	31	昭和	33	11	13	昭和	59	3
139	宇佐市	安心院	市営	昭和	40	6	1	昭和	63	12	23	昭和	61	3
140	宇佐市	釜ノ口	市営	昭和	44	4	1	昭和	43	5	1	平成	8	3
141	宇佐市	深見	市営	昭和	46	10	1	昭和	54	11	10	平成	6	3
142	宇佐市	佐田	市営	昭和	36	9	1	平成	14	3	27	昭和	56	3
143	宇佐市	佐田南部	市営	昭和	52	1	31	平成	21	10	15	昭和	52	3
144	宇佐市	尾立	市営	昭和	35	4	1	平成	14	3	27	昭和	51	3
145	宇佐市	津房	市営	昭和	38	11	1	昭和	49	11	16	昭和	55	3
146	宇佐市	津房西部	市営	昭和	52	5	1	昭和	51	6	28	昭和	57	2
147	宇佐市	上ノ原	市営	昭和	53	4	1	平成	8	3	19	昭和	43	1
148	宇佐市	天津	市営	平成	20	3	31	平成	24	3	27	昭和	40	4
	宇佐市	計 18 事業												
149	豊後大野市	川辺	市営	平成	4	4	1	平成	3	6	7	昭和	44	3
150	豊後大野市	清川	市営	平成	23	3	31	平成	23	3	31	昭和	46	4
151	豊後大野市	緒方	市営	平成	23	3	31	平成	23	3	31	昭和	48	4

竣工年月						給水区域面積 (km ²)	計画給水人口 (人)	給水区域内人口 (人)	現在給水人口 (人)	事業 番号
主機械等			主管路							
元号	年	月	元号	年	月					
—	—	—	—	—	—	936.3	152,490	121,560	102,673	合計
平成	5	3	平成	5	3	10.4	1,300	1,069	898	115
平成	10	12	平成	10	12	0.1	160	67	67	116
						57.1	10,217	8,630	7,353	
昭和	51	9	昭和	51	9	35.0	840	567	522	117
昭和	44	9	昭和	44	9	0.0	210	125	125	118
昭和	45	10	昭和	45	10	0.0	130	79	79	119
平成	11	3	平成	11	3	0.2	112	79	61	120
昭和	62	3	昭和	62	3	0.2	174	135	135	121
						35.4	1,466	985	922	
平成	3	3	平成	5	3	1.2	360	360	193	122
平成	8	3	平成	8	3	4.8	1,050	1,050	453	123
平成	8	3	平成	8	3	2.8	1,244	1,244	924	124
昭和	55	3	昭和	55	3	60.0	640	640	386	125
平成	15	3	平成	15	3	50.0	200	101	92	126
平成	7	3	平成	7	3	80.0	222	226	226	127
平成	7	3	平成	7	3	83.0	1,450	871	691	128
平成	10	7	平成	9	8	8.2	940	753	521	129
平成	12	4	平成	12	4	2.4	650	360	336	130
						292.4	6,756	5,605	3,822	
平成	16	3	平成	16	3	5.5	400	349	252	131
昭和	53	12	昭和	54	3	10.6	3,100	2,243	1,927	132
平成	2	3	平成	2	3	2.6	300	157	139	133
昭和	30	6	昭和	30	6	3.2	435	318	288	134
昭和	60	3	昭和	60	3	3.0	460	298	249	135
昭和	56	8	昭和	56	8	4.1	620	241	228	136
昭和	55	3	昭和	55	3	2.1	330	146	111	137
昭和	61	3	昭和	61	3	0.3	400	96	90	138
昭和	61	3	昭和	61	3	7.7	3,100	2,656	2,462	139
平成	8	3	平成	8	3	1.0	400	200	193	140
平成	6	3	平成	6	3	5.8	2,360	1,119	1,080	141
昭和	56	3	昭和	56	3	5.0	1,300	704	655	142
昭和	52	3	昭和	52	3	2.6	420	235	228	143
昭和	51	3	昭和	51	3	1.7	800	439	401	144
昭和	55	3	昭和	55	3	6.0	510	235	232	145
昭和	57	2	昭和	57	2	3.1	800	482	460	146
昭和	43	1	昭和	43	1	1.7	570	243	236	147
昭和	40	4	昭和	40	4	9.7	2,570	2,252	1,209	148
						75.7	18,875	12,413	10,440	
昭和	44	3	昭和	44	3	1.6	320	268	218	149
昭和	46	4	昭和	46	4	18.0	1,070	1,240	970	150
昭和	48	4	昭和	48	4	12.6	3,270	3,130	2,992	151

(3)簡易水道

①-5 給水開始・認可年月日及び給水人口

事業 番号	簡易水道名称		経営 主体 種別	給水開始				認可				主構造物		
				年月日				年月日						
				元号	年	月	日	元号	年	月	日	元号	年	月
合計			—	—	—	—	—	—	—	—	—	—	—	—
152	豊後大野市	上自在	民営	昭和	2	6	14	昭和	2	6	14	昭和	52	1
153	豊後大野市	朝地	民営	昭和	59	12	27	昭和	59	12	27	昭和	49	3
154	豊後大野市	大野	市営	平成	23	3	31	平成	23	3	31	昭和	38	12
155	豊後大野市	千歳町	市営	平成	23	3	31	平成	23	3	31	昭和	52	3
156	豊後大野市	犬飼町	市営	平成	23	3	31	平成	23	3	31	昭和	53	3
	豊後大野市	計 8 事業												
157	由布市	庄内	市営	昭和	46	6	29	平成	25	3	26	平成	19	3
158	由布市	東部	市営	昭和	51	7	29	平成	10	3	31	平成	4	3
159	由布市	阿蘇野	市営	昭和	61	3	24	昭和	61	5	20	平成	10	3
160	由布市	櫛木	民営	昭和	57	3	1	昭和	57	3	23	平成	11	1
161	由布市	直野内山	市営	平成	16	4	1	平成	14	3	19	平成	2	5
162	由布市	時松	市営	昭和	56	11	1	昭和	55	12	5	昭和	59	12
163	由布市	朴木	民営	昭和	63	6	10	昭和	63	6	9	昭和	53	12
164	由布市	田代	民営	昭和	53	3	1	昭和	53	3	1	平成	14	3
165	由布市	湯平	市営	昭和	62	8	1	平成	17	3	31	昭和	60	3
166	由布市	若杉	市営	昭和	42	3	1	平成	25	3	28	昭和	57	7
167	由布市	下津々良	市営	平成	11	5	1	平成	9	3	10	平成	12	13
168	由布市	塚原	市営	平成	14	4	1	平成	25	3	26	昭和	55	3
	由布市	計 12 事業												
169	国東市	竹田津	市営	平成	6	8	1	平成	24	9	28	平成	1	3
170	国東市	櫛海	民営	昭和	57	4	1	昭和	56	3	27	昭和	57	3
171	国東市	千灯	民営	昭和	60	4	1	昭和	59	3	28	平成	16	3
172	国東市	櫛来	民営	昭和	60	4	1	昭和	59	3	28	昭和	56	8
173	国東市	向田浜	民営	昭和	60	4	1	昭和	59	3	28	昭和	63	6
174	国東市	鶴川	市営	昭和	33	4	1	平成	16	5	20	昭和	51	4
175	国東市	富来	市営	平成	1	9	1	平成	1	7	19	昭和	62	3
176	国東市	小原	市営	昭和	58	4	1	平成	17	11	10	昭和	62	3
177	国東市	重藤住宅	市営	昭和	62	4	1	昭和	61	9	18	昭和	54	3
178	国東市	田深	市営	平成	3	4	1	平成	3	4	15	平成	11	3
179	国東市	来浦出水	市営	昭和	58	8	3	平成	25	12	9	平成	5	3
180	国東市	来浦浜	民営	昭和	34	12	1	昭和	58	1	8	昭和	57	3
181	国東市	来浦中央	民営	昭和	58	5	1	昭和	58	3	28	昭和	60	3
182	国東市	武蔵	市営	昭和	50	5	1	平成	27	5	1	昭和	60	3
183	国東市	安岐	市営	平成	1	6	15	平成	22	10	25	昭和	60	3
184	国東市	下山口	市営	平成	6	7	1	平成	19	3	20	平成	1	8
185	国東市	ハイテクニュータウン	市営	平成	10	6	15	平成	18	3	31	平成	1	8
	国東市	計 17 事業												
186	姫島村	姫島	村営	昭和	41	6	1	平成	9	3	31	昭和	58	3
	姫島村	計 1 事業												

竣工年月						給水区域面積 (km ²)	計画給水人口 (人)	給水区域内人口 (人)	現在給水人口 (人)	事業 番号
主機械等			主管路							
元号	年	月	元号	年	月					
—	—	—	—	—	—	936.3	152,490	121,560	102,673	合計
昭和	52	1	昭和	52	1	9.0	200	149	149	152
昭和	49	3	昭和	49	3	1.1	140	130	130	153
昭和	38	12	昭和	38	12	1.9	1,900	1,239	1,203	154
昭和	52	3	昭和	52	3	21.4	2,060	2,213	1,853	155
昭和	53	3	昭和	53	3	17.0	3,785	3,814	3,773	156
						82.6	12,745	12,183	11,288	
平成	19	3	平成	19	3	16.0	4,400	4,489	4,042	157
平成	4	3	平成	4	3	10.0	2,500	2,040	1,941	158
平成	10	3	平成	10	3	2.0	540	285	234	159
平成	11	1	平成	11	1	5.0	220	137	137	160
平成	2	5	平成	2	5	2.0	143	92	88	161
昭和	59	12	昭和	59	12	2.0	219	88	88	162
昭和	53	12	昭和	53	12	1.3	360	187	187	163
平成	14	3	平成	14	3	1.0	200	102	102	164
昭和	60	3	昭和	60	4	1.2	510	643	480	165
昭和	57	7	昭和	57	7	0.2	111	83	83	166
平成	12	13	平成	12	13	0.5	110	70	70	167
昭和	55	3	昭和	55	3	5.3	380	370	263	168
						46.5	9,693	8,586	7,715	
平成	1	3	平成	1	3	1.1	697	480	378	169
昭和	57	3	昭和	57	3	0.1	180	114	47	170
平成	16	3	平成	16	3	0.4	104	69	40	171
昭和	56	8	昭和	56	8	0.7	450	150	131	172
昭和	63	6	昭和	63	6	0.1	125	65	35	173
昭和	51	4	昭和	51	4	3.2	2,650	2,214	2,073	174
昭和	62	3	昭和	62	3	2.9	1,600	1,123	936	175
昭和	62	3	昭和	62	3	3.8	1,324	1,185	1,096	176
昭和	54	3	昭和	54	3	0.1	200	94	93	177
平成	11	3	平成	11	3	3.5	2,000	1,468	1,374	178
平成	6	3	平成	6	3	2.6	260	155	154	179
昭和	57	3	昭和	57	3	2.0	365	300	150	180
昭和	60	3	昭和	60	3	2.3	460	280	172	181
昭和	60	3	昭和	60	3	25.0	4,200	4,684	3,237	182
昭和	60	3	昭和	60	3	7.5	4,970	5,461	4,239	183
平成	1	8	平成	1	8	0.7	346	316	277	184
平成	1	8	平成	1	8	0.3	1,520	679	679	185
						56.3	21,451	18,837	15,111	
昭和	58	3	昭和	58	3	6.9	2,950	1,987	1,987	186
						6.9	2,950	1,987	1,987	

(3)簡易水道

①-6 給水開始・認可年月日及び給水人口

事業 番号	簡易水道名称		経営 主体 種別	給水開始				認可				主構造物		
				年月日				年月日						
				元号	年	月	日	元号	年	月	日	元号	年	月
合計			—	—	—	—	—	—	—	—	—	—	—	—
187	日出町	豊岡	町営	昭和	32	7	1	昭和	31	3	22	昭和	62	3
188	日出町	南端	町営	昭和	34	4	1	昭和	62	3	30	平成	5	4
189	日出町	西の一	民営	平成	8	10	17	平成	8	10	17	平成	5	3
	日出町	計 3 事業												
190	九重町	野上	町営	昭和	29	10	1	平成	24	3	12	昭和	61	1
191	九重町	東飯田	町営	昭和	41	3	1	平成	10	3	31	昭和	58	3
192	九重町	飯田	町営	昭和	34	9	1	平成	8	3	26	昭和	57	3
193	九重町	串野	町営	昭和	31	4	1	昭和	31	3	22	昭和	60	3
194	九重町	栗野	町営	昭和	31	12	1	昭和	31	11	30	昭和	60	3
195	九重町	湯坪	町営	昭和	32	11	30	昭和	32	11	9	昭和	60	3
196	九重町	日向	民営	昭和	39	12	1	昭和	61	2	28	平成	1	3
197	九重町	宝泉寺	民営	昭和	36	3	1	昭和	59	3	30	昭和	32	3
198	九重町	滝上	民営	昭和	44	4	20	昭和	59	3	30	平成	1	3
199	九重町	須久保	民営	昭和	43	11	1	昭和	59	3	30	平成	8	10
200	九重町	筋湯	民営	平成	2	12	1	平成	1	8	4	昭和	43	10
	九重町	計 11 事業												
201	玖珠町	北山田	町営	昭和	31	3	1	平成	4	3	30	平成	11	3
202	玖珠町	小野原	町営	昭和	38	8	1	昭和	38	7	3	平成	10	3
203	玖珠町	日出生本村	町営	昭和	55	4	1	昭和	54	3	31	昭和	31	3
204	玖珠町	内河野	町営	昭和	53	9	1	昭和	53	2	27	昭和	31	11
205	玖珠町	木牟田	町営	昭和	53	9	1	昭和	53	2	27	昭和	32	11
206	玖珠町	代太郎	町営	平成	4	4	1	昭和	3	5	15	昭和	39	11
207	玖珠町	寺村	民営	昭和	62	4	1	昭和	62	4	25	昭和	36	2
208	玖珠町	北大隈	民営	昭和	62	4	1	昭和	62	4	25	昭和	44	4
209	玖珠町	中通	民営	昭和	62	4	1	昭和	62	4	25	昭和	43	10
210	玖珠町	錨田	民営	昭和	62	4	1	昭和	62	4	25	平成	1	8
	玖珠町	計 10 事業												
	県合計	210 事業	—	—	—	—	—	—	—	—	—	—	—	—

竣工年月						給水区域面積 (km ²)	計画給水人口 (人)	給水区域内人口 (人)	現在給水人口 (人)	事業 番号
主機械等			主管路							
元号	年	月	元号	年	月					
—	—	—	—	—	—	936.3	152,490	121,560	102,673	合計
昭和	62	3	昭和	62	3	0.7	3,000	1,146	971	187
平成	5	4	平成	5	4	100.0	350	212	183	188
平成	5	3	平成	5	3	0.7	250	307	116	189
						101.4	3,600	1,665	1,270	
昭和	61	1	昭和	61	1	8.2	2,760	2,705	2,289	190
昭和	58	3	昭和	58	3	5.8	2,370	2,162	1,997	191
昭和	57	3	昭和	57	3	2.5	780	674	485	192
昭和	60	3	昭和	60	3	0.2	430	307	116	193
昭和	60	3	昭和	60	3	0.2	390	136	136	194
昭和	60	3	昭和	60	3	0.4	220	115	49	195
平成	1	3	平成	1	3	0.1	109	115	70	196
昭和	32	3	昭和	32	3	0.1	278	140	100	197
平成	1	3	平成	1	3	0.1	180	139	117	198
平成	8	10	平成	8	10	0.1	150	69	69	199
昭和	43	10	昭和	43	10	0.1	200	163	101	200
						17.8	7,867	6,725	5,529	
平成	11	3	平成	11	3	27.0	1,580	1,439	1,151	201
平成	10	3	平成	10	3	0.4	261	106	106	202
昭和	31	3	昭和	31	3	0.1	180	69	69	203
昭和	31	11	昭和	31	11	0.1	160	88	88	204
昭和	32	11	昭和	32	11	0.0	130	87	87	205
昭和	39	11	昭和	39	11	0.1	116	59	59	206
昭和	36	2	昭和	36	2	0.1	300	127	127	207
昭和	44	4	昭和	44	4	0.1	300	163	163	208
昭和	43	10	昭和	43	10	0.1	190	100	100	209
平成	1	8	平成	1	8	0.1	130	79	79	210
						28.1	3,347	2,317	2,029	
—	—	—	—	—	—	936.3	152,490	121,560	102,673	

(3)簡易水道

②-1 計画1日最大取水量

事業 番号	簡易水道名称		計画1日 最大 取水量(m ³)	計画1日最大取水量内訳(表流水)					
				ダム直接		ダム放流・湖水		自流	
				箇所	取水量(m ³)	箇所	取水量(m ³)	箇所	取水量(m ³)
合計			70,876	7	2,225	0	0	60	12,849
1	大分市	森ノ木	35	0	0	0	0	0	0
2	大分市	上竹中	55	0	0	0	0	0	0
	大分市	計 2 事業	90	0	0	0	0	0	0
3	別府市	天間・城島	65	0	0	0	0	0	0
	別府市	計 1 事業	65	0	0	0	0	0	0
4	中津市	土田地区	90	0	0	0	0	0	0
5	中津市	臼木住宅	24	0	0	0	0	0	0
6	中津市	成恒住宅	36	0	0	0	0	0	0
7	中津市	アメニティかみまくさ	36	0	0	0	0	0	0
8	中津市	下田口	64	0	0	0	0	0	0
9	中津市	樋田	168	0	0	0	0	0	0
10	中津市	上曾木	46	0	0	0	0	0	0
11	中津市	下曾木	41	0	0	0	0	0	0
12	中津市	平田地区	533	0	0	0	0	0	0
13	中津市	百谷地区	80	0	0	0	0	0	0
14	中津市	島地区	45	0	0	0	0	0	0
15	中津市	鳴良・山移地区統合	204	0	0	0	0	0	0
16	中津市	山浦地区	31	0	0	0	0	0	0
17	中津市	柿坂地区	106	0	0	0	0	0	0
18	中津市	守実	710	0	0	0	0	0	0
19	中津市	草本・小屋川	150	0	0	0	0	1	90
20	中津市	槻木	48	0	0	0	0	0	0
	中津市	計 17 事業	2,412	0	0	0	0	1	90
21	日田市	石松地区	177	0	0	0	0	0	0
22	日田市	関地区	106	0	0	0	0	0	0
23	日田市	尾当地区	44	0	0	0	0	0	0
24	日田市	北友田地区	145	0	0	0	0	0	0
25	日田市	杷木山地区	25	0	0	0	0	0	0
26	日田市	川崎地区	30	0	0	0	0	0	0
27	日田市	祝原地区	51	0	0	0	0	0	0
28	日田市	元宮地区	38	0	0	0	0	0	0
29	日田市	串川二丁目地区	24	0	0	0	0	0	0
30	日田市	日の本地区	61	0	0	0	0	0	0
31	日田市	荒平地区	37	0	0	0	0	0	0
32	日田市	北部地区	536	0	0	0	0	0	0
33	日田市	八幡地区	51	0	0	0	0	0	0
34	日田市	山田地区	97	0	0	0	0	0	0
35	日田市	緑町地区	90	0	0	0	0	0	0
36	日田市	殿町地区	36	0	0	0	0	0	0
37	日田市	大野本村地区	111	0	0	0	0	1	111
38	日田市	出野星弘地区	50	0	0	0	0	0	0

計画1日最大取水量内訳(地下水)						計画1日最大取水量内訳(その他)				事業 番号
伏流水		浅井戸水		深井戸水		原水・浄水受水		その他		
箇所	取水量(m ³)	箇所	取水量(m ³)	箇所	取水量(m ³)	箇所	取水量(m ³)	箇所	取水量(m ³)	
6	1,275	27	9,525	221	32,747	2	458	59	11,797	合計
0	0	0	0	1	35	0	0	0	0	1
1	55	0	0	0	0	0	0	0	0	2
1	55	0	0	1	35	0	0	0	0	
0	0	0	0	2	65	0	0	0	0	3
0	0	0	0	2	65	0	0	0	0	
0	0	0	0	1	45	0	0	1	45	4
0	0	0	0	1	24	0	0	0	0	5
0	0	0	0	1	36	0	0	0	0	6
0	0	0	0	1	36	0	0	0	0	7
0	0	0	0	2	64	0	0	0	0	8
0	0	0	0	1	168	0	0	0	0	9
0	0	0	0	1	46	0	0	0	0	10
0	0	0	0	1	41	0	0	0	0	11
0	0	0	0	3	533	0	0	0	0	12
0	0	0	0	1	80	0	0	0	0	13
0	0	0	0	2	45	0	0	0	0	14
0	0	0	0	1	82	0	0	1	122	15
0	0	0	0	1	31	0	0	0	0	16
0	0	0	0	2	106	0	0	0	0	17
0	0	0	0	1	131	0	0	2	579	18
0	0	0	0	1	16	0	0	1	44	19
0	0	1	48	0	0	0	0	0	0	20
0	0	1	48	21	1,484	0	0	5	790	
0	0	0	0	1	177	0	0	0	0	21
0	0	0	0	1	106	0	0	0	0	22
0	0	0	0	1	44	0	0	0	0	23
0	0	0	0	1	145	0	0	0	0	24
0	0	0	0	1	25	0	0	0	0	25
0	0	0	0	0	0	0	0	1	30	26
0	0	0	0	1	51	0	0	0	0	27
0	0	0	0	1	38	0	0	0	0	28
0	0	0	0	1	24	0	0	0	0	29
0	0	0	0	1	61	0	0	0	0	30
0	0	0	0	1	37	0	0	0	0	31
0	0	0	0	1	536	0	0	0	0	32
0	0	0	0	1	51	0	0	0	0	33
0	0	0	0	1	97	0	0	0	0	34
0	0	0	0	1	90	0	0	0	0	35
0	0	0	0	1	36	0	0	0	0	36
0	0	0	0	0	0	0	0	0	0	37
0	0	0	0	1	50	0	0	0	0	38

(3)簡易水道

②-2 計画1日最大取水量

事業 番号	簡易水道名称		計画1日 最大 取水量(m ³)	計画1日最大取水量内訳(表流水)					
				ダム直接		ダム放流・湖水		自流	
				箇所	取水量(m ³)	箇所	取水量(m ³)	箇所	取水量(m ³)
合計			70,876	7	2,225	0	0	60	12,849
39	日田市	赤石	282	0	0	0	0	1	282
40	日田市	浦方地区	61	0	0	0	0	0	0
41	日田市	下方地区	52	0	0	0	0	0	0
42	日田市	鯛生地区	40	0	0	0	0	1	40
43	日田市	市ノ瀬地区	32	0	0	0	0	1	32
44	日田市	栃野地区	256	0	0	0	0	1	256
45	日田市	野田地区	40	0	0	0	0	1	40
46	日田市	都留・川原地区	170	0	0	0	0	0	0
47	日田市	葉迫・畑中地区	38	0	0	0	0	0	0
48	日田市	小平・小川原地区	109	0	0	0	0	0	0
49	日田市	雉谷地区	85	0	0	0	0	0	0
50	日田市	浦地区	28	0	0	0	0	0	0
51	日田市	笹野地区	75	0	0	0	0	1	75
52	日田市	若林・片仁田地区	30	0	0	0	0	0	0
53	日田市	白草地区	62	0	0	0	0	0	0
54	日田市	中央	707	0	0	0	0	0	0
55	日田市	鎌手・小五馬	143	0	0	0	0	0	0
56	日田市	天ヶ瀬	1,300	0	0	0	0	0	0
57	日田市	高塚	150	0	0	0	0	0	0
58	日田市	女子畑地区	339	0	0	0	0	0	0
59	日田市	中川	212	0	0	0	0	0	0
60	日田市	本城1	50	0	0	0	0	0	0
61	日田市	五馬本村	106	0	0	0	0	0	0
62	日田市	近原・見折谷	55	0	0	0	0	1	55
63	日田市	合田	78	0	0	0	0	0	0
64	日田市	尾戸・宮園	35	0	0	0	0	0	0
65	日田市	出口3番組	32	0	0	0	0	0	0
	日田市	計 45 事業	6,276	0	0	0	0	8	891
66	佐伯市	上浦長田	150	0	0	0	0	1	150
67	佐伯市	上浦夏井	140	0	0	0	0	2	140
68	佐伯市	上浦浅海井	1,200	0	0	0	0	3	1,000
69	佐伯市	宇目小野市	350	0	0	0	0	2	350
70	佐伯市	宇目大原	92	0	0	0	0	2	92
71	佐伯市	宇目上津小野	40	0	0	0	0	1	40
72	佐伯市	宇目田原	200	0	0	0	0	1	200
73	佐伯市	宇目重岡	280	0	0	0	0	1	280
74	佐伯市	宇目東部	775	0	0	0	0	3	775
75	佐伯市	直川中央	935	0	0	0	0	2	743
76	佐伯市	直川川原木	295	0	0	0	0	3	295

計画1日最大取水量内訳(地下水)						計画1日最大取水量内訳(その他)				事業 番号
伏流水		浅井戸水		深井戸水		原水・浄水受水		その他		
箇所	取水量(m ³)	箇所	取水量(m ³)	箇所	取水量(m ³)	箇所	取水量(m ³)	箇所	取水量(m ³)	
6	1,275	27	9,525	221	32,747	2	458	59	11,797	合計
0	0	0	0	0	0	0	0	0	0	39
0	0	0	0	1	61	0	0	0	0	40
0	0	0	0	1	52	0	0	0	0	41
0	0	0	0	0	0	0	0	0	0	42
0	0	0	0	0	0	0	0	0	0	43
0	0	0	0	0	0	0	0	0	0	44
0	0	0	0	0	0	0	0	0	0	45
0	0	0	0	1	170	0	0	0	0	46
0	0	0	0	1	38	0	0	0	0	47
0	0	0	0	1	109	0	0	0	0	48
0	0	0	0	1	85	0	0	0	0	49
0	0	0	0	1	28	0	0	0	0	50
0	0	0	0	0	0	0	0	0	0	51
0	0	0	0	0	0	0	0	1	30	52
0	0	0	0	1	62	0	0	0	0	53
0	0	0	0	2	707	0	0	0	0	54
0	0	0	0	2	143	0	0	0	0	55
0	0	0	0	1	40	0	0	1	1,260	56
0	0	0	0	1	150	0	0	0	0	57
0	0	0	0	1	339	0	0	0	0	58
0	0	0	0	1	212	0	0	0	0	59
0	0	0	0	1	50	0	0	0	0	60
0	0	0	0	1	106	0	0	0	0	61
0	0	0	0	0	0	0	0	0	0	62
0	0	0	0	1	78	0	0	0	0	63
0	0	0	0	1	35	0	0	0	0	64
0	0	0	0	0	0	0	0	1	32	65
0	0	0	0	36	4,033	0	0	4	1,352	
0	0	0	0	0	0	0	0	0	0	66
0	0	0	0	0	0	0	0	0	0	67
0	0	0	0	1	200	0	0	0	0	68
0	0	0	0	0	0	0	0	0	0	69
0	0	0	0	0	0	0	0	0	0	70
0	0	0	0	0	0	0	0	0	0	71
0	0	0	0	0	0	0	0	0	0	72
0	0	0	0	0	0	0	0	0	0	73
0	0	0	0	0	0	0	0	0	0	74
0	0	2	192	0	0	0	0	0	0	75
0	0	0	0	0	0	0	0	0	0	76

(3)簡易水道

②-3 計画1日最大取水量

事業 番号	簡易水道名称		計画1日 最大 取水量(m ³)	計画1日最大取水量内訳(表流水)					
				ダム直接		ダム放流・湖水		自流	
				箇所	取水量(m ³)	箇所	取水量(m ³)	箇所	取水量(m ³)
合計			70,876	7	2,225	0	0	60	12,849
77	佐伯市	鶴見中央	2,250	0	0	0	0	0	0
78	佐伯市	鶴見中越浦	150	0	0	0	0	0	0
79	佐伯市	鶴見梶寄浦	120	0	0	0	0	0	0
80	佐伯市	米水津浦浦代小浦竹野浦	610	0	0	0	0	0	0
81	佐伯市	米水津色利宮野浦	770	0	0	0	0	2	60
82	佐伯市	蒲江	1,644	0	0	0	0	0	0
83	佐伯市	蒲江畑野浦	590	0	0	0	0	1	400
84	佐伯市	蒲江丸市尾	270	0	0	0	0	1	106
85	佐伯市	蒲江森崎	304	0	0	0	0	1	172
86	佐伯市	蒲江楠本	180	0	0	0	0	0	0
87	佐伯市	蒲江猪串	174	1	15	0	0	0	0
88	佐伯市	蒲江尾浦	183	0	0	0	0	1	133
89	佐伯市	蒲江葛原	96	0	0	0	0	0	0
90	佐伯市	蒲江波当津	87	0	0	0	0	0	0
91	佐伯市	蒲江下入津	550	0	0	0	0	5	100
92	佐伯市	上浦蒲戸福泊	140	0	0	0	0	0	0
93	佐伯市	鶴見大島丹賀浦	79	2	79	0	0	0	0
	佐伯市	計 28 事業	12,654	3	94	0	0	32	5,036
94	臼杵市	上北	85	0	0	0	0	0	0
95	臼杵市	高山	429	0	0	0	0	0	0
96	臼杵市	武山	104	0	0	0	0	0	0
97	臼杵市	東神野	68	0	0	0	0	0	0
98	臼杵市	中臼杵	265	0	0	0	0	0	0
99	臼杵市	乙見	63	0	0	0	0	0	0
100	臼杵市	南野津	300	0	0	0	0	0	0
	臼杵市	計 7 事業	1,314	0	0	0	0	0	0
101	津久見市	保戸島・四浦東地区	616	4	371	0	0	2	124
102	津久見市	平岩	18	0	0	0	0	2	18
	津久見市	計 2 事業	634	4	371	0	0	4	142
103	竹田市	泉水	106	0	0	0	0	0	0
104	竹田市	妙見瀬ノ口	160	0	0	0	0	0	0
105	竹田市	下片ヶ瀬	99	0	0	0	0	0	0
106	竹田市	戸上	141	0	0	0	0	0	0
107	竹田市	松本	235	0	0	0	0	0	0
108	竹田市	倉木	26	0	0	0	0	0	0
109	竹田市	菅生	117	0	0	0	0	0	0
110	竹田市	城原	75	0	0	0	0	0	0
111	竹田市	荻	2,300	0	0	0	0	0	0
112	竹田市	久住	998	0	0	0	0	3	88
113	竹田市	都野	825	0	0	0	0	1	825
114	竹田市	白丹	121	0	0	0	0	1	121

計画1日最大取水量内訳(地下水)						計画1日最大取水量内訳(その他)				事業 番号
伏流水		浅井戸水		深井戸水		原水・浄水受水		その他		
箇所	取水量(m ³)	箇所	取水量(m ³)	箇所	取水量(m ³)	箇所	取水量(m ³)	箇所	取水量(m ³)	
6	1,275	27	9,525	221	32,747	2	458	59	11,797	合計
0	0	2	800	8	1,230	0	0	1	220	77
0	0	0	0	1	60	0	0	1	90	78
0	0	0	0	1	120	0	0	0	0	79
0	0	0	0	1	610	0	0	0	0	80
0	0	0	0	3	710	0	0	0	0	81
0	0	0	0	2	1,644	0	0	0	0	82
0	0	1	190	0	0	0	0	0	0	83
0	0	0	0	2	164	0	0	0	0	84
0	0	0	0	2	132	0	0	0	0	85
0	0	0	0	1	180	0	0	0	0	86
0	0	3	159	0	0	0	0	0	0	87
0	0	0	0	1	50	0	0	0	0	88
0	0	2	96	0	0	0	0	0	0	89
0	0	2	87	0	0	0	0	0	0	90
0	0	0	0	5	450	0	0	0	0	91
0	0	1	18	2	122	0	0	0	0	92
0	0	0	0	0	0	0	0	0	0	93
0	0	13	1,542	30	5,672	0	0	2	310	
0	0	0	0	2	85	0	0	0	0	94
0	0	0	0	1	429	0	0	0	0	95
0	0	0	0	1	104	0	0	0	0	96
0	0	0	0	1	68	0	0	0	0	97
0	0	0	0	2	265	0	0	0	0	98
0	0	1	63	0	0	0	0	0	0	99
0	0	0	0	2	300	0	0	0	0	100
0	0	1	63	9	1,251	0	0	0	0	
0	0	0	0	1	121	0	0	0	0	101
0	0	0	0	0	0	0	0	0	0	102
0	0	0	0	1	121	0	0	0	0	
0	0	0	0	0	0	0	0	1	106	103
0	0	0	0	0	0	0	0	1	160	104
0	0	0	0	0	0	0	0	1	99	105
0	0	0	0	0	0	0	0	1	141	106
0	0	0	0	2	235	0	0	0	0	107
0	0	0	0	0	0	0	0	1	26	108
0	0	0	0	0	0	0	0	1	117	109
0	0	0	0	0	0	0	0	1	75	110
0	0	0	0	1	284	0	0	6	2,016	111
1	480	1	100	0	0	0	0	1	330	112
0	0	0	0	0	0	0	0	0	0	113
0	0	0	0	0	0	0	0	0	0	114

(3)簡易水道

②-4 計画1日最大取水量

事業 番号	簡易水道名称		計画1日 最大 取水量(m ³)	計画1日最大取水量内訳(表流水)					
				ダム直接		ダム放流・湖水		自流	
				箇所	取水量(m ³)	箇所	取水量(m ³)	箇所	取水量(m ³)
合計			70,876	7	2,225	0	0	60	12,849
115	竹田市	直入中央	685	0	0	0	0	0	0
116	竹田市	神堤水道組合	32	0	0	0	0	0	0
	竹田市	計 14 事業	5,920	0	0	0	0	5	1,034
117	豊後高田市	田染地区	280	0	0	0	0	0	0
118	豊後高田市	大村団地	55	0	0	0	0	0	0
119	豊後高田市	徳久保団地	34	0	0	0	0	0	0
120	豊後高田市	松津地区	39	0	0	0	0	0	0
121	豊後高田市	見目地区	61	0	0	0	0	0	0
	豊後高田市	計 5 事業	469	0	0	0	0	0	0
122	杵築	俣水	125	0	0	0	0	0	0
123	杵築	相原	464	0	0	0	0	0	0
124	杵築	豊洋	387	0	0	0	0	0	0
125	杵築	守江	497	0	0	0	0	0	0
126	杵築	篠原	71	0	0	0	0	0	0
127	杵築	池頭	66	0	0	0	0	0	0
128	杵築	山浦	655	0	0	0	0	0	0
129	杵築	久木野尾	456	0	0	0	0	0	0
130	杵築	向野	145	0	0	0	0	0	0
	杵築市	計 9 事業	2,866	0	0	0	0	0	0
131	宇佐市	北馬城	288	0	0	0	0	0	0
132	宇佐市	院内	1,320	0	0	0	0	2	1,155
133	宇佐市	温見	60	0	0	0	0	1	60
134	宇佐市	余	155	0	0	0	0	1	155
135	宇佐市	高並	125	0	0	0	0	0	0
136	宇佐市	西部	127	0	0	0	0	0	0
137	宇佐市	日岳	78	0	0	0	0	1	36
138	宇佐市	小田若林	60	0	0	0	0	0	0
139	宇佐市	安心院	1,340	0	0	0	0	0	0
140	宇佐市	釜ノ口	60	0	0	0	0	0	0
141	宇佐市	深見	920	0	0	0	0	0	0
142	宇佐市	佐田	205	0	0	0	0	0	0
143	宇佐市	佐田南部	63	0	0	0	0	0	0
144	宇佐市	尾立	120	0	0	0	0	0	0
145	宇佐市	津房	124	0	0	0	0	0	0
146	宇佐市	津房西部	120	0	0	0	0	0	0
147	宇佐市	上ノ原	230	0	0	0	0	0	0
148	宇佐市	天津	936	0	0	0	0	0	0
	宇佐市	計 18 事業	6,331	0	0	0	0	5	1,406
149	豊後大野市	川辺	138	0	0	0	0	0	0
150	豊後大野市	清川	469	0	0	0	0	0	0
151	豊後大野市	緒方	1,349	0	0	0	0	0	0

計画1日最大取水量内訳(地下水)						計画1日最大取水量内訳(その他)				事業 番号
伏流水		浅井戸水		深井戸水		原水・浄水受水		その他		
箇所	取水量(m ³)	箇所	取水量(m ³)	箇所	取水量(m ³)	箇所	取水量(m ³)	箇所	取水量(m ³)	
6	1,275	27	9,525	221	32,747	2	458	59	11,797	合計
2	685	0	0	0	0	0	0	0	0	115
1	32	0	0	0	0	0	0	0	0	116
4	1,197	1	100	3	519	0	0	14	3,070	
0	0	0	0	1	280	0	0	0	0	117
0	0	0	0	1	55	0	0	0	0	118
0	0	0	0	1	34	0	0	0	0	119
0	0	0	0	1	39	0	0	0	0	120
0	0	0	0	1	61	0	0	0	0	121
0	0	0	0	5	469	0	0	0	0	
0	0	0	0	1	125	0	0	0	0	122
0	0	0	0	2	50	1	414	0	0	123
0	0	0	0	4	387	0	0	0	0	124
0	0	0	0	1	497	0	0	0	0	125
0	0	0	0	1	71	0	0	0	0	126
0	0	0	0	1	66	0	0	0	0	127
0	0	0	0	1	655	0	0	0	0	128
0	0	0	0	4	456	0	0	0	0	129
0	0	0	0	1	145	0	0	0	0	130
0	0	0	0	16	2,452	1	414	0	0	
0	0	0	0	1	288	0	0	0	0	131
0	0	0	0	1	165	0	0	0	0	132
0	0	0	0	0	0	0	0	0	0	133
0	0	0	0	0	0	0	0	0	0	134
0	0	0	0	2	125	0	0	0	0	135
0	0	0	0	1	127	0	0	0	0	136
0	0	0	0	1	42	0	0	0	0	137
0	0	0	0	0	0	0	0	1	60	138
0	0	1	540	2	800	0	0	0	0	139
0	0	0	0	0	0	0	0	1	60	140
0	0	0	0	0	0	0	0	1	920	141
0	0	0	0	1	205	0	0	0	0	142
0	0	0	0	1	63	0	0	0	0	143
0	0	0	0	1	120	0	0	0	0	144
0	0	0	0	1	124	0	0	0	0	145
0	0	1	120	0	0	0	0	0	0	146
0	0	0	0	2	230	0	0	0	0	147
0	0	0	0	1	936	0	0	0	0	148
0	0	2	660	15	3,225	0	0	3	1,040	
0	0	0	0	1	138	0	0	0	0	149
0	0	0	0	3	363	0	0	2	106	150
0	0	0	0	12	1,349	0	0	0	0	151

(3)簡易水道

②-5 計画1日最大取水量

事業 番号	簡易水道名称		計画1日 最大 取水量(m ³)	計画1日最大取水量内訳(表流水)					
				ダム直接		ダム放流・湖水		自流	
				箇所	取水量(m ³)	箇所	取水量(m ³)	箇所	取水量(m ³)
合計			70,876	7	2,225	0	0	60	12,849
152	豊後大野市	上自在	85	0	0	0	0	0	0
153	豊後大野市	朝地	76	0	0	0	0	0	0
154	豊後大野市	大野	936	0	0	0	0	0	0
155	豊後大野市	千歳町	3,014	0	0	0	0	0	0
156	豊後大野市	犬飼町	4,793	0	0	0	0	0	0
	豊後大野市	計 8 事業	10,860	0	0	0	0	0	0
157	由布市	庄内	2,899	0	0	0	0	1	2,810
158	由布市	東部	1,167	0	0	0	0	2	1,167
159	由布市	阿蘇野	209	0	0	0	0	0	209
160	由布市	櫟木	44	0	0	0	0	0	0
161	由布市	直野内山	43	0	0	0	0	0	0
162	由布市	時松	109	0	0	0	0	0	0
163	由布市	朴木	81	0	0	0	0	0	0
164	由布市	田代	33	0	0	0	0	0	0
165	由布市	湯平	850	0	0	0	0	0	0
166	由布市	若杉	36	0	0	0	0	0	0
167	由布市	下津々良	50	0	0	0	0	0	0
168	由布市	塚原	450	0	0	0	0	0	0
	由布市	計 12 事業	5,971	0	0	0	0	3	4,186
169	国東市	竹田津	255	0	0	0	0	0	0
170	国東市	櫛海	120	0	0	0	0	0	0
171	国東市	千灯	23	0	0	0	0	0	0
172	国東市	櫛来	100	0	0	0	0	0	0
173	国東市	向田浜	36	0	0	0	0	0	0
174	国東市	鶴川	1,300	0	0	0	0	0	0
175	国東市	富来	510	0	0	0	0	0	0
176	国東市	小原	1,120	0	0	0	0	0	0
177	国東市	重藤住宅	50	0	0	0	0	0	0
178	国東市	田深	800	0	0	0	0	0	0
179	国東市	来浦出水	216	0	0	0	0	0	0
180	国東市	来浦浜	76	0	0	0	0	0	0
181	国東市	来浦中央	92	0	0	0	0	0	0
182	国東市	武蔵	1,840	0	0	0	0	0	0
183	国東市	安岐	2,090	0	0	0	0	0	0
184	国東市	下山口	132	0	0	0	0	0	0
185	国東市	ハイテクニュータウン	513	0	0	0	0	0	0
	国東市	計 17 事業	9,273	0	0	0	0	0	0
186	姫島村	姫島	1,760	0	1,760	0	0	0	0
	姫島村	計 1 事業	1,760	0	1,760	0	0	0	0

計画1日最大取水量内訳(地下水)						計画1日最大取水量内訳(その他)				事業 番号
伏流水		浅井戸水		深井戸水		原水・浄水受水		その他		
箇所	取水量(m ³)	箇所	取水量(m ³)	箇所	取水量(m ³)	箇所	取水量(m ³)	箇所	取水量(m ³)	
6	1,275	27	9,525	221	32,747	2	458	59	11,797	合計
0	0	0	0	1	85	0	0	0	0	152
0	0	0	0	1	76	0	0	0	0	153
0	0	0	0	3	936	0	0	0	0	154
0	0	1	2,183	3	831	0	0	0	0	155
0	0	7	4,649	0	0	0	0	1	144	156
0	0	8	6,832	24	3,778	0	0	3	250	
0	0	0	0	1	89	0	0	0	0	157
0	0	0	0	0	0	0	0	0	0	158
0	0	0	0	0	0	0	0	0	0	159
0	0	0	0	0	0	1	44	0	0	160
0	0	0	0	1	43	0	0	0	0	161
0	0	0	0	0	0	0	0	1	109	162
0	0	0	0	0	0	0	0	1	81	163
0	0	0	0	1	33	0	0	0	0	164
0	0	0	0	1	30	0	0	2	820	165
0	0	0	0	1	36	0	0	0	0	166
0	0	0	0	0	0	0	0	1	50	167
0	0	0	0	0	0	0	0	2	450	168
0	0	0	0	5	231	1	44	7	1,510	
0	0	0	0	2	255	0	0	0	0	169
0	0	0	0	1	120	0	0	0	0	170
1	23	0	0	0	0	0	0	0	0	171
0	0	0	0	1	100	0	0	0	0	172
0	0	0	0	1	36	0	0	0	0	173
0	0	0	0	4	1,300	0	0	0	0	174
0	0	0	0	2	510	0	0	0	0	175
0	0	0	0	5	1,120	0	0	0	0	176
0	0	0	0	1	50	0	0	0	0	177
0	0	0	0	3	800	0	0	0	0	178
0	0	0	0	2	216	0	0	0	0	179
0	0	0	0	1	76	0	0	0	0	180
0	0	0	0	1	92	0	0	0	0	181
0	0	1	280	11	1,560	0	0	0	0	182
0	0	0	0	11	2,090	0	0	0	0	183
0	0	0	0	2	132	0	0	0	0	184
0	0	0	0	2	513	0	0	0	0	185
1	23	1	280	50	8,970	0	0	0	0	
0	0	0	0	0	0	0	0	0	0	186
0	0	0	0	0	0	0	0	0	0	

(3)簡易水道

②-6 計画1日最大取水量

事業 番号	簡易水道名称		計画1日 最大 取水量(m ³)	計画1日最大取水量内訳(表流水)					
				ダム直接		ダム放流・湖水		自流	
				箇所	取水量(m ³)	箇所	取水量(m ³)	箇所	取水量(m ³)
合計			70,876	7	2,225	0	0	60	12,849
187	日出町	豊岡	450	0	0	0	0	0	0
188	日出町	南端	175	0	0	0	0	0	0
189	日出町	西の一	75	0	0	0	0	0	0
	日出町	計 3 事業	700	0	0	0	0	0	0
190	九重町	野上	911	0	0	0	0	0	0
191	九重町	東飯田	830	0	0	0	0	0	0
192	九重町	飯田	298	0	0	0	0	0	0
193	九重町	串野	65	0	0	0	0	0	0
194	九重町	栗野	59	0	0	0	0	0	0
195	九重町	湯坪	33	0	0	0	0	0	0
196	九重町	日向	16	0	0	0	0	1	16
197	九重町	宝泉寺	45	0	0	0	0	0	0
198	九重町	滝上	36	0	0	0	0	0	0
199	九重町	須久保	23	0	0	0	0	0	0
200	九重町	筋湯	48	0	0	0	0	1	48
	九重町	計 11 事業	2,364	0	0	0	0	2	64
201	玖珠町	北山田	560	0	0	0	0	0	0
202	玖珠町	小野原	40	0	0	0	0	0	0
203	玖珠町	日出生本村	41	0	0	0	0	0	0
204	玖珠町	内河野	69	0	0	0	0	0	0
205	玖珠町	木牟田	28	0	0	0	0	0	0
206	玖珠町	代太郎	38	0	0	0	0	0	0
207	玖珠町	寺村	47	0	0	0	0	0	0
208	玖珠町	北大隈	45	0	0	0	0	0	0
209	玖珠町	中通	29	0	0	0	0	0	0
210	玖珠町	錨田	20	0	0	0	0	0	0
	玖珠町	計 10 事業	917	0	0	0	0	0	0
	県合計	210 事業	70,876	7	2,225	0	0	60	12,849

計画1日最大取水量内訳(地下水)						計画1日最大取水量内訳(その他)				事業 番号
伏流水		浅井戸水		深井戸水		原水・浄水受水		その他		
箇所	取水量(m ³)	箇所	取水量(m ³)	箇所	取水量(m ³)	箇所	取水量(m ³)	箇所	取水量(m ³)	
6	1,275	27	9,525	221	32,747	2	458	59	11,797	合計
0	0	0	0	0	0	0	0	0	450	187
0	0	0	0	0	0	0	0	0	175	188
0	0	0	0	0	0	0	0	0	75	189
0	0	0	0	0	0	0	0	0	700	
0	0	0	0	0	0	0	0	4	911	190
0	0	0	0	0	0	0	0	2	830	191
0	0	0	0	0	0	0	0	1	298	192
0	0	0	0	0	0	0	0	1	65	193
0	0	0	0	0	0	0	0	1	59	194
0	0	0	0	0	0	0	0	1	33	195
0	0	0	0	0	0	0	0	0	0	196
0	0	0	0	0	0	0	0	1	45	197
0	0	0	0	0	0	0	0	1	36	198
0	0	0	0	0	0	0	0	1	23	199
0	0	0	0	0	0	0	0	0	0	200
0	0	0	0	0	0	0	0	13	2,300	
0	0	0	0	1	335	0	0	1	225	201
0	0	0	0	0	0	0	0	1	40	202
0	0	0	0	0	0	0	0	1	41	203
0	0	0	0	1	69	0	0	0	0	204
0	0	0	0	0	0	0	0	1	28	205
0	0	0	0	1	38	0	0	0	0	206
0	0	0	0	0	0	0	0	1	47	207
0	0	0	0	0	0	0	0	1	45	208
0	0	0	0	0	0	0	0	1	29	209
0	0	0	0	0	0	0	0	1	20	210
0	0	0	0	3	442	0	0	8	475	
6	1,275	27	9,525	221	32,747	2	458	59	11,797	

(3)簡易水道

③-1 年間取水量

事業 番号	簡易水道名称		年間取水量 (m ³)	年間取水量内訳(表流水)					
				ダム直接		ダム放流・湖水		自流	
				箇所	取水量(m ³)	箇所	取水量(m ³)	箇所	取水量(m ³)
合計			14,745,677	10	453,909	5	0	56	2,857,622
1	大分市	森ノ木	11,241	0	0	0	0	0	0
2	大分市	上竹中	15,388	0	0	0	0	0	0
	大分市	計 2 事業	26,629	0	0	0	0	0	0
3	別府市	天間・城島	16,507	0	0	0	0	0	0
	別府市	計 1 事業	16,507	0	0	0	0	0	0
4	中津市	土田地区	30,875	0	0	0	0	0	0
5	中津市	臼木住宅	1,487	0	0	0	0	0	0
6	中津市	成恒住宅	11,753	0	0	0	0	0	0
7	中津市	アメニティかみまくさ	9,777	0	0	0	0	0	0
8	中津市	下田口	20,945	0	0	0	0	0	0
9	中津市	樋田	28,087	0	0	0	0	0	0
10	中津市	上曾木	7,827	0	0	0	0	0	0
11	中津市	下曾木	8,649	0	0	0	0	0	0
12	中津市	平田地区	119,615	0	0	0	0	0	0
13	中津市	百谷地区	8,884	0	0	0	0	0	0
14	中津市	島地区	6,774	0	0	0	0	0	0
15	中津市	嶋良・山移地区統合	32,815	0	0	0	0	0	0
16	中津市	山浦地区	5,978	0	0	0	0	0	0
17	中津市	柿坂地区	33,840	0	0	0	0	0	0
18	中津市	守実	166,327	0	0	0	0	0	0
19	中津市	草本・小屋川	24,253	0	0	0	0	1	5,245
20	中津市	槻木	7,485	0	0	0	0	0	0
	中津市	計 17 事業	525,371	0	0	0	0	1	5,245
21	日田市	石松地区	49,041	0	0	0	0	0	0
22	日田市	関地区	16,623	0	0	0	0	0	0
23	日田市	尾当地区	6,440	0	0	0	0	0	0
24	日田市	北友田地区	45,836	0	0	0	0	0	0
25	日田市	杷木山地区	13,764	0	0	0	0	0	0
26	日田市	川崎地区	8,221	0	0	0	0	0	0
27	日田市	祝原地区	6,223	0	0	0	0	0	0
28	日田市	元宮地区	9,209	0	0	0	0	0	0
29	日田市	串川二丁目地区	5,477	0	0	0	0	0	0
30	日田市	日の本地区	9,313	0	0	0	0	0	0
31	日田市	荒平地区	6,265	0	0	0	0	0	0
32	日田市	北部地区	65,939	0	0	0	0	0	0
33	日田市	八幡地区	4,803	0	0	0	0	0	0
34	日田市	山田地区	9,633	0	0	0	0	0	0
35	日田市	緑町地区	6,134	0	0	0	0	0	0
36	日田市	殿町地区	3,956	0	0	0	0	0	0
37	日田市	大野本村地区	21,011	0	0	0	0	1	21,011
38	日田市	出野星払地区	11,229	0	0	0	0	0	0

年間取水量内訳(地下水)						年間取水量内訳(その他)				事業 番号
伏流水		浅井戸水		深井戸水		原水・浄水受水		その他		
箇所	取水量(m ³)	箇所	取水量(m ³)	箇所	取水量(m ³)	箇所	取水量(m ³)	箇所	取水量(m ³)	
6	236,518	26	1,291,295	217	7,323,947	2	71,841	60	2,510,546	合計
0	0	0	0	1	11,241	0	0	0	0	1
1	15,388	0	0	0	0	0	0	0	0	2
1	15,388	0	0	1	11,241	0	0	0	0	
0	0	0	0	2	16,507	0	0	0	0	3
0	0	0	0	2	16,507	0	0	0	0	
0	0	0	0	1	15,438	0	0	1	15,438	4
0	0	0	0	1	1,487	0	0	0	0	5
0	0	0	0	1	11,753	0	0	0	0	6
0	0	0	0	1	9,777	0	0	0	0	7
0	0	0	0	2	20,945	0	0	0	0	8
0	0	0	0	1	28,087	0	0	0	0	9
0	0	0	0	1	7,827	0	0	0	0	10
0	0	0	0	1	8,649	0	0	0	0	11
0	0	0	0	3	119,615	0	0	0	0	12
0	0	0	0	1	8,884	0	0	0	0	13
0	0	0	0	1	6,774	0	0	0	0	14
0	0	0	0	1	12,362	0	0	1	20,453	15
0	0	0	0	1	5,978	0	0	0	0	16
0	0	0	0	1	33,840	0	0	0	0	17
0	0	0	0	1	30,689	0	0	2	135,638	18
0	0	0	0	1	5,798	0	0	1	13,210	19
0	0	1	7,485	0	0	0	0	0	0	20
0	0	1	7,485	19	327,903	0	0	5	184,739	
0	0	0	0	1	49,041	0	0	0	0	21
0	0	0	0	1	16,623	0	0	0	0	22
0	0	0	0	1	6,440	0	0	0	0	23
0	0	0	0	1	45,836	0	0	0	0	24
0	0	0	0	1	13,764	0	0	0	0	25
0	0	0	0	0	0	0	0	1	8,221	26
0	0	0	0	1	6,223	0	0	0	0	27
0	0	0	0	1	9,209	0	0	0	0	28
0	0	0	0	1	5,477	0	0	0	0	29
0	0	0	0	1	9,313	0	0	0	0	30
0	0	0	0	1	6,265	0	0	0	0	31
0	0	0	0	1	65,939	0	0	0	0	32
0	0	0	0	1	4,803	0	0	0	0	33
0	0	0	0	1	9,633	0	0	0	0	34
0	0	0	0	1	6,134	0	0	0	0	35
0	0	0	0	1	3,956	0	0	0	0	36
0	0	0	0	0	0	0	0	0	0	37
0	0	0	0	1	11,229	0	0	0	0	38

(3)簡易水道

③-2 年間取水量

事業 番号	簡易水道名称		年間取水量 (m ³)	年間取水量内訳(表流水)					
				ダム直接		ダム放流・湖水		自流	
				箇所	取水量(m ³)	箇所	取水量(m ³)	箇所	取水量(m ³)
合計			14,745,677	10	453,909	5	0	56	2,857,622
39	日田市	赤石	28,056	0	0	0	0	1	28,056
40	日田市	浦方地区	11,006	0	0	0	0	0	0
41	日田市	下方地区	10,144	0	0	0	0	0	0
42	日田市	鯛生地区	3,208	0	0	0	0	1	3,208
43	日田市	市ノ瀬地区	3,694	0	0	0	0	1	3,694
44	日田市	栃野地区	65,928	0	0	0	0	1	65,928
45	日田市	野田地区	7,255	0	0	0	0	1	7,255
46	日田市	都留・川原地区	47,139	0	0	0	0	0	0
47	日田市	葉迫・畑中地区	6,021	0	0	0	0	0	0
48	日田市	小平・小川原地区	26,316	0	0	0	0	0	0
49	日田市	雉谷地区	20,284	0	0	0	0	0	0
50	日田市	浦地区	3,353	0	0	0	0	0	0
51	日田市	笹野地区	3,575	0	0	0	0	1	3,575
52	日田市	若林・片仁田地区	4,821	0	0	0	0	0	0
53	日田市	白草地区	6,130	0	0	0	0	0	0
54	日田市	中央	206,587	0	0	0	0	0	0
55	日田市	鎌手・小五馬	40,367	0	0	0	0	0	0
56	日田市	天ヶ瀬	277,013	0	0	0	0	0	0
57	日田市	高塚	40,286	0	0	0	0	0	0
58	日田市	女子畑地区	99,951	0	0	0	0	0	0
59	日田市	中川	33,930	0	0	0	0	0	0
60	日田市	本城1	9,272	0	0	0	0	0	0
61	日田市	五馬本村	17,248	0	0	0	0	0	0
62	日田市	近原・見折谷	16,613	0	0	0	0	1	16,613
63	日田市	合田	21,762	0	0	0	0	0	0
64	日田市	尾戸・宮園	11,433	0	0	0	0	0	0
65	日田市	出口3番組	8,120	0	0	0	0	0	0
	日田市	計 45 事業	1,328,629	0	0	0	0	8	149,340
66	佐伯市	上浦長田	13,311	0	0	0	0	1	13,311
67	佐伯市	上浦夏井	21,355	0	0	0	0	2	21,355
68	佐伯市	上浦浅海井	144,149	0	0	0	0	3	144,149
69	佐伯市	宇目小野市	83,085	0	0	0	0	1	83,085
70	佐伯市	宇目大原	18,523	0	0	0	0	2	18,523
71	佐伯市	宇目上津小野	12,330	0	0	0	0	1	12,330
72	佐伯市	宇目田原	58,433	0	0	0	0	1	58,433
73	佐伯市	宇目重岡	33,309	0	0	0	0	1	33,309
74	佐伯市	宇目東部	104,205	0	0	0	0	3	104,205
75	佐伯市	直川中央	254,965	0	0	0	0	2	194,283
76	佐伯市	直川川原木	101,605	0	0	0	0	2	101,605

年間取水量内訳(地下水)						年間取水量内訳(その他)				事業 番号
伏流水		浅井戸水		深井戸水		原水・浄水受水		その他		
箇所	取水量(m ³)	箇所	取水量(m ³)	箇所	取水量(m ³)	箇所	取水量(m ³)	箇所	取水量(m ³)	
6	236,518	26	1,291,295	217	7,323,947	2	71,841	60	2,510,546	合計
0	0	0	0	0	0	0	0	0	0	39
0	0	0	0	1	11,006	0	0	0	0	40
0	0	0	0	1	10,144	0	0	0	0	41
0	0	0	0	0	0	0	0	0	0	42
0	0	0	0	0	0	0	0	0	0	43
0	0	0	0	0	0	0	0	0	0	44
0	0	0	0	0	0	0	0	0	0	45
0	0	0	0	1	47,139	0	0	0	0	46
0	0	0	0	1	6,021	0	0	0	0	47
0	0	0	0	1	26,316	0	0	0	0	48
0	0	0	0	1	20,284	0	0	0	0	49
0	0	0	0	1	3,353	0	0	0	0	50
0	0	0	0	0	0	0	0	0	0	51
0	0	0	0	0	0	0	0	1	4,821	52
0	0	0	0	1	6,130	0	0	0	0	53
0	0	0	0	2	206,587	0	0	0	0	54
0	0	0	0	1	40,367	0	0	0	0	55
0	0	0	0	0	0	0	0	1	277,013	56
0	0	0	0	1	40,286	0	0	0	0	57
0	0	0	0	1	99,951	0	0	0	0	58
0	0	0	0	1	33,930	0	0	0	0	59
0	0	0	0	1	9,272	0	0	0	0	60
0	0	0	0	1	17,248	0	0	0	0	61
0	0	0	0	0	0	0	0	0	0	62
0	0	0	0	1	21,762	0	0	0	0	63
0	0	0	0	1	11,433	0	0	0	0	64
0	0	0	0	0	0	0	0	1	8,120	65
0	0	0	0	34	881,114	0	0	4	298,175	
0	0	0	0	0	0	0	0	0	0	66
0	0	0	0	0	0	0	0	0	0	67
0	0	0	0	0	0	0	0	0	0	68
0	0	0	0	0	0	0	0	0	0	69
0	0	0	0	0	0	0	0	0	0	70
0	0	0	0	0	0	0	0	0	0	71
0	0	0	0	0	0	0	0	0	0	72
0	0	0	0	0	0	0	0	0	0	73
0	0	0	0	0	0	0	0	0	0	74
0	0	2	60,682	0	0	0	0	0	0	75
0	0	0	0	0	0	0	0	0	0	76

(3)簡易水道

③-3 年間取水量

事業 番号	簡易水道名称		年間取水量 (m ³)	年間取水量内訳(表流水)					
				ダム直接		ダム放流・湖水		自流	
				箇所	取水量(m ³)	箇所	取水量(m ³)	箇所	取水量(m ³)
合計			14,745,677	10	453,909	5	0	56	2,857,622
77	佐伯市	鶴見中央	560,022	0	0	0	0	0	0
78	佐伯市	鶴見中越浦	14,996	0	0	0	0	0	0
79	佐伯市	鶴見梶寄浦	19,989	0	0	0	0	0	0
80	佐伯市	米水津浦浦代小浦竹野浦	139,972	0	0	0	0	0	0
81	佐伯市	米水津色利宮野浦	218,131	0	0	0	0	0	0
82	佐伯市	蒲江	394,041	0	0	0	0	0	0
83	佐伯市	蒲江畑野浦	153,014	0	0	0	0	1	107,110
84	佐伯市	蒲江丸市尾	52,362	0	0	0	0	1	32,412
85	佐伯市	蒲江森崎	88,045	0	0	0	0	1	64,713
86	佐伯市	蒲江楠本	43,356	0	0	0	0	0	0
87	佐伯市	蒲江猪串	42,234	1	2,239	0	0	0	0
88	佐伯市	蒲江尾浦	46,137	0	0	0	0	1	40,324
89	佐伯市	蒲江葛原	18,244	0	0	0	0	0	0
90	佐伯市	蒲江波当津	16,228	0	0	0	0	0	0
91	佐伯市	蒲江下入津	185,691	0	0	0	0	5	33,796
92	佐伯市	上浦蒲戸福泊	27,852	0	0	0	0	0	0
93	佐伯市	鶴見大島丹賀浦	18,164	2	18,164	0	0	0	0
	佐伯市	計 28 事業	2,883,748	3	20,403	0	0	28	1,062,943
94	臼杵市	上北	13,453	0	0	0	0	0	0
95	臼杵市	高山	48,013	0	0	0	0	0	0
96	臼杵市	武山	13,381	0	0	0	0	0	0
97	臼杵市	東神野	7,471	0	0	0	0	0	0
98	臼杵市	中臼杵	51,061	0	0	0	0	0	0
99	臼杵市	乙見	11,380	0	0	0	0	0	0
100	臼杵市	南野津	63,448	0	0	0	0	0	0
	臼杵市	計 7 事業	208,207	0	0	0	0	0	0
101	津久見市	保戸島・四浦東地区	89,808	4	73,642	0	0	2	16,166
102	津久見市	平岩	6,550	0	0	0	0	2	6,550
	津久見市	計 2 事業	96,358	4	73,642	0	0	4	22,716
103	竹田市	泉水	18,227	0	0	0	0	0	0
104	竹田市	妙見瀬ノ口	17,344	0	0	0	0	0	0
105	竹田市	下片ヶ瀬	10,594	0	0	0	0	0	0
106	竹田市	戸上	12,599	0	0	0	0	0	0
107	竹田市	松本	40,949	0	0	0	0	0	0
108	竹田市	倉木	8,272	0	0	0	0	0	0
109	竹田市	菅生	41,707	0	0	0	0	0	0
110	竹田市	城原	15,160	0	0	0	0	0	0
111	竹田市	荻	282,126	0	0	0	0	0	0
112	竹田市	久住	106,990	0	0	0	0	3	3,034
113	竹田市	都野	85,839	0	0	0	0	1	85,839
114	竹田市	白丹	23,853	0	0	0	0	1	23,853

年間取水量内訳(地下水)						年間取水量内訳(その他)				事業 番号
伏流水		浅井戸水		深井戸水		原水・浄水受水		その他		
箇所	取水量(m ³)	箇所	取水量(m ³)	箇所	取水量(m ³)	箇所	取水量(m ³)	箇所	取水量(m ³)	
6	236,518	26	1,291,295	217	7,323,947	2	71,841	60	2,510,546	合計
0	0	2	198,808	8	306,332	0	0	1	54,882	77
0	0	0	0	0	0	0	0	1	14,996	78
0	0	0	0	1	19,989	0	0	0	0	79
0	0	0	0	1	139,972	0	0	0	0	80
0	0	0	0	3	218,131	0	0	0	0	81
0	0	0	0	2	394,041	0	0	0	0	82
0	0	1	45,904	0	0	0	0	0	0	83
0	0	0	0	2	19,950	0	0	0	0	84
0	0	0	0	2	23,332	0	0	0	0	85
0	0	0	0	1	43,356	0	0	0	0	86
0	0	3	39,995	0	0	0	0	0	0	87
0	0	0	0	1	5,813	0	0	0	0	88
0	0	2	18,244	0	0	0	0	0	0	89
0	0	2	16,228	0	0	0	0	0	0	90
0	0	0	0	5	151,895	0	0	0	0	91
0	0	1	3,565	2	24,287	0	0	0	0	92
0	0	0	0	0	0	0	0	0	0	93
0	0	13	383,426	28	1,347,098	0	0	2	69,878	
0	0	0	0	2	13,453	0	0	0	0	94
0	0	0	0	2	48,013	0	0	0	0	95
0	0	0	0	2	13,381	0	0	0	0	96
0	0	0	0	1	7,471	0	0	0	0	97
0	0	0	0	2	51,061	0	0	0	0	98
0	0	0	11,380	0	0	0	0	0	0	99
0	0	0	0	3	63,448	0	0	0	0	100
0	0	0	11,380	12	196,827	0	0	0	0	
0	0	0	0	0	0	0	0	0	0	101
0	0	0	0	0	0	0	0	0	0	102
0	0	0	0	0	0	0	0	0	0	
0	0	0	0	0	0	0	0	1	18,227	103
0	0	0	0	0	0	0	0	1	17,344	104
0	0	0	0	0	0	0	0	1	10,594	105
0	0	0	0	0	0	0	0	1	12,599	106
0	0	0	0	2	40,949	0	0	0	0	107
0	0	0	0	0	0	0	0	1	8,272	108
0	0	0	0	0	0	0	0	1	41,707	109
0	0	0	0	0	0	0	0	1	15,160	110
0	0	0	0	1	3,613	0	0	6	278,513	111
1	99,860	1	4,096	0	0	0	0	0	0	112
0	0	0	0	0	0	0	0	0	0	113
0	0	0	0	0	0	0	0	0	0	114

(3)簡易水道

③-4 年間取水量

事業 番号	簡易水道名称		年間取水量 (m ³)	年間取水量内訳(表流水)					
				ダム直接		ダム放流・湖水		自流	
				箇所	取水量(m ³)	箇所	取水量(m ³)	箇所	取水量(m ³)
合計			14,745,677	10	453,909	5	0	56	2,857,622
115	竹田市	直入中央	110,405	0	0	0	0	0	0
116	竹田市	神堤水道組合	6,551	0	0	0	0	0	0
	竹田市	計 14 事業	780,616	0	0	0	0	5	112,726
117	豊後高田市	田染地区	48,576	0	0	0	0	0	0
118	豊後高田市	大村団地	9,353	0	0	0	0	0	0
119	豊後高田市	徳久保団地	6,580	0	0	0	0	0	0
120	豊後高田市	松津地区	5,472	0	0	0	0	0	0
121	豊後高田市	見目地区	12,081	0	0	0	0	0	0
	豊後高田市	計 5 事業	82,062	0	0	0	0	0	0
122	杵築	俣水	17,140	0	0	0	0	0	0
123	杵築	相原	74,053	0	0	0	0	0	0
124	杵築	豊洋	101,920	0	0	0	0	0	0
125	杵築	守江	58,158	0	0	0	0	0	0
126	杵築	篠原	7,173	0	0	5	0	0	0
127	杵築	池頭	20,427	0	0	0	0	0	0
128	杵築	山浦	67,667	0	0	0	0	0	0
129	杵築	久木野尾	57,917	0	0	0	0	0	0
130	杵築	向野	42,382	0	0	0	0	0	0
	杵築市	計 9 事業	446,837	0	0	5	0	0	0
131	宇佐市	北馬城	22,201	0	0	0	0	0	0
132	宇佐市	院内	265,968	0	0	0	0	1	244,159
133	宇佐市	温見	15,825	0	0	0	0	1	15,825
134	宇佐市	余	26,607	0	0	0	0	1	26,607
135	宇佐市	高並	25,861	0	0	0	0	0	0
136	宇佐市	西部	19,595	0	0	0	0	0	0
137	宇佐市	日岳	7,333	0	0	0	0	0	0
138	宇佐市	小田若林	12,072	0	0	0	0	0	0
139	宇佐市	安心院	318,954	0	0	0	0	0	0
140	宇佐市	釜ノ口	31,613	0	0	0	0	0	0
141	宇佐市	深見	136,967	0	0	0	0	0	0
142	宇佐市	佐田	97,502	0	0	0	0	0	0
143	宇佐市	佐田南部	25,661	0	0	0	0	0	0
144	宇佐市	尾立	63,594	0	0	0	0	0	0
145	宇佐市	津房	41,972	0	0	0	0	0	0
146	宇佐市	津房西部	58,621	0	0	0	0	0	0
147	宇佐市	上ノ原	42,647	0	0	0	0	0	0
148	宇佐市	天津	93,069	0	0	0	0	0	0
	宇佐市	計 18 事業	1,306,062	0	0	0	0	3	286,591
149	豊後大野市	川辺	24,000	0	0	0	0	0	0
150	豊後大野市	清川	91,363	0	0	0	0	0	0
151	豊後大野市	緒方	492,385	0	0	0	0	0	0

年間取水量内訳(地下水)						年間取水量内訳(その他)				事業 番号
伏流水		浅井戸水		深井戸水		原水・浄水受水		その他		
箇所	取水量(m ³)	箇所	取水量(m ³)	箇所	取水量(m ³)	箇所	取水量(m ³)	箇所	取水量(m ³)	
6	236,518	26	1,291,295	217	7,323,947	2	71,841	60	2,510,546	合計
2	110,405	0	0	0	0	0	0	0	0	115
1	6,551	0	0	0	0	0	0	0	0	116
4	216,816	1	4,096	3	44,562	0	0	13	402,416	
0	0	0	0	1	48,576	0	0	0	0	117
0	0	0	0	1	9,353	0	0	0	0	118
0	0	0	0	1	6,580	0	0	0	0	119
0	0	0	0	1	5,472	0	0	0	0	120
0	0	0	0	1	12,081	0	0	0	0	121
0	0	0	0	5	82,062	0	0	0	0	
0	0	0	0	1	17,140	0	0	0	0	122
0	0	0	0	2	18,262	1	55,791	0	0	123
0	0	0	0	4	91,000	0	0	0	10,920	124
0	0	0	0	1	58,158	0	0	0	0	125
0	0	0	0	1	7,173	0	0	0	0	126
0	0	0	0	1	20,427	0	0	0	0	127
0	0	0	0	1	67,667	0	0	0	0	128
0	0	0	0	4	57,917	0	0	0	0	129
0	0	0	0	1	42,382	0	0	0	0	130
0	0	0	0	16	380,126	1	55,791	0	10,920	
0	0	0	0	1	22,201	0	0	0	0	131
0	0	0	0	1	21,809	0	0	0	0	132
0	0	0	0	0	0	0	0	0	0	133
0	0	0	0	0	0	0	0	0	0	134
0	0	0	0	2	25,861	0	0	0	0	135
0	0	0	0	1	19,595	0	0	0	0	136
0	0	0	0	1	7,333	0	0	0	0	137
0	0	0	0	0	0	0	0	1	12,072	138
0	0	1	34,447	2	284,507	0	0	0	0	139
0	0	0	0	0	0	0	0	1	31,613	140
0	0	0	0	0	0	0	0	1	136,967	141
0	0	0	0	1	97,502	0	0	0	0	142
0	0	0	0	1	25,661	0	0	0	0	143
0	0	0	0	1	63,594	0	0	0	0	144
0	0	0	0	1	41,972	0	0	0	0	145
0	0	1	58,621	0	0	0	0	0	0	146
0	0	0	0	2	42,647	0	0	0	0	147
0	0	0	0	3	93,069	0	0	0	0	148
0	0	2	93,068	17	745,751	0	0	3	180,652	
0	0	0	0	1	24,000	0	0	0	0	149
0	0	0	0	3	60,133	0	0	2	31,230	150
0	0	0	0	12	492,385	0	0	0	0	151

(3)簡易水道

③-5 年間取水量

事業 番号	簡易水道名称		年間取水量 (m ³)	年間取水量内訳(表流水)					
				ダム直接		ダム放流・湖水		自流	
				箇所	取水量(m ³)	箇所	取水量(m ³)	箇所	取水量(m ³)
合計			14,745,677	10	453,909	5	0	56	2,857,622
152	豊後大野市	上自在	15,595	0	0	0	0	0	0
153	豊後大野市	朝地	18,250	0	0	0	0	0	0
154	豊後大野市	大野	234,527	0	0	0	0	0	0
155	豊後大野市	千歳町	236,085	0	0	0	0	0	0
156	豊後大野市	犬飼町	536,270	0	0	0	0	0	0
	豊後大野市	計 8 事業	1,648,475	0	0	0	0	0	0
157	由布市	庄内	854,048	0	0	0	0	1	815,275
158	由布市	東部	320,192	0	0	0	0	2	320,192
159	由布市	阿蘇野	50,000	0	0	0	0	1	50,000
160	由布市	櫛木	16,050	0	0	0	0	0	0
161	由布市	直野内山	5,853	0	0	0	0	0	0
162	由布市	時松	8,000	0	0	0	0	0	0
163	由布市	朴木	15,877	0	0	0	0	0	0
164	由布市	田代	8,798	0	0	0	0	0	0
165	由布市	湯平	135,924	0	0	0	0	0	0
166	由布市	若杉	9,234	0	0	0	0	1	9,234
167	由布市	下津々良	7,665	0	0	0	0	0	0
168	由布市	塚原	45,279	0	0	0	0	0	0
	由布市	計 12 事業	1,476,920	0	0	0	0	5	1,194,701
169	国東市	竹田津	26,847	0	0	0	0	0	0
170	国東市	櫛海	4,993	0	0	0	0	0	0
171	国東市	千灯	4,314	0	0	0	0	0	0
172	国東市	櫛来	20,757	0	0	0	0	0	0
173	国東市	向田浜	3,489	0	0	0	0	0	0
174	国東市	鶴川	375,476	0	0	0	0	0	0
175	国東市	富来	127,699	0	0	0	0	0	0
176	国東市	小原	250,088	0	0	0	0	0	0
177	国東市	重藤住宅	7,825	0	0	0	0	0	0
178	国東市	田深	247,297	0	0	0	0	0	0
179	国東市	来浦出水	25,611	0	0	0	0	0	0
180	国東市	来浦浜	15,105	0	0	0	0	0	0
181	国東市	来浦中央	28,256	0	0	0	0	0	0
182	国東市	武蔵	507,786	0	0	0	0	0	0
183	国東市	安岐	542,342	0	0	0	0	0	0
184	国東市	下山口	54,503	0	0	0	0	0	0
185	国東市	ハイテクニュータウン	77,195	0	0	0	0	0	0
	国東市	計 17 事業	2,319,583	0	0	0	0	0	0
186	姫島村	姫島	359,864	3	359,864	0	0	0	0
	姫島村	計 1 事業	359,864	3	359,864	0	0	0	0

年間取水量内訳(地下水)						年間取水量内訳(その他)				事業 番号
伏流水		浅井戸水		深井戸水		原水・浄水受水		その他		
箇所	取水量(m ³)	箇所	取水量(m ³)	箇所	取水量(m ³)	箇所	取水量(m ³)	箇所	取水量(m ³)	
6	236,518	26	1,291,295	217	7,323,947	2	71,841	60	2,510,546	合計
0	0	0	0	1	15,595	0	0	0	0	152
0	0	0	0	1	18,250	0	0	0	0	153
0	0	0	0	3	234,527	0	0	0	0	154
0	0	1	182,285	3	53,800	0	0	0	0	155
0	0	7	518,037	0	0	0	0	1	18,233	156
0	0	8	700,322	24	898,690	0	0	3	49,463	
0	0	0	0	1	38,773	0	0	0	0	157
0	0	0	0	0	0	0	0	0	0	158
0	0	0	0	0	0	0	0	0	0	159
0	0	0	0	0	0	1	16,050	0	0	160
0	0	0	0	1	5,853	0	0	0	0	161
0	0	0	0	0	0	0	0	1	8,000	162
0	0	0	0	0	0	0	0	1	15,877	163
0	0	0	0	1	8,798	0	0	0	0	164
0	0	0	0	1	29,724	0	0	2	106,200	165
0	0	0	0	0	0	0	0	0	0	166
0	0	0	0	0	0	0	0	1	7,665	167
0	0	0	0	0	0	0	0	2	45,279	168
0	0	0	0	4	83,148	1	16,050	7	183,021	
0	0	0	0	2	26,847	0	0	0	0	169
0	0	0	0	1	4,993	0	0	0	0	170
1	4,314	0	0	0	0	0	0	0	0	171
0	0	0	0	1	20,757	0	0	0	0	172
0	0	0	0	1	3,489	0	0	0	0	173
0	0	0	0	4	375,476	0	0	0	0	174
0	0	0	0	2	127,699	0	0	0	0	175
0	0	0	0	5	250,088	0	0	0	0	176
0	0	0	0	1	7,825	0	0	0	0	177
0	0	0	0	2	247,297	0	0	0	0	178
0	0	0	0	2	25,611	0	0	0	0	179
0	0	0	0	1	15,105	0	0	0	0	180
0	0	0	0	1	28,256	0	0	0	0	181
0	0	1	91,518	11	416,268	0	0	0	0	182
0	0	0	0	11	542,342	0	0	0	0	183
0	0	0	0	2	54,503	0	0	0	0	184
0	0	0	0	2	77,195	0	0	0	0	185
1	4,314	1	91,518	49	2,223,751	0	0	0	0	
0	0	0	0	0	0	0	0	0	0	186
0	0	0	0	0	0	0	0	0	0	

(3)簡易水道

③-6 年間取水量

事業 番号	簡易水道名称		年間取水量 (m ³)	年間取水量内訳(表流水)					
				ダム直接		ダム放流・湖水		自流	
				箇所	取水量(m ³)	箇所	取水量(m ³)	箇所	取水量(m ³)
合計			14,745,677	10	453,909	5	0	56	2,857,622
187	日出町	豊岡	123,867	0	0	0	0	0	0
188	日出町	南端	20,407	0	0	0	0	0	0
189	日出町	西の一	16,278	0	0	0	0	0	0
	日出町	計 3 事業	160,552	0	0	0	0	0	0
190	九重町	野上	332,515	0	0	0	0	0	0
191	九重町	東飯田	302,950	0	0	0	0	0	0
192	九重町	飯田	92,607	0	0	0	0	0	0
193	九重町	串野	23,725	0	0	0	0	0	0
194	九重町	栗野	17,452	0	0	0	0	0	0
195	九重町	湯坪	12,045	0	0	0	0	0	0
196	九重町	日向	5,840	0	0	0	0	1	5,840
197	九重町	宝泉寺	16,425	0	0	0	0	0	0
198	九重町	滝上	13,140	0	0	0	0	0	0
199	九重町	須久保	8,395	0	0	0	0	0	0
200	九重町	筋湯	17,520	0	0	0	0	1	17,520
	九重町	計 11 事業	842,614	0	0	0	0	2	23,360
201	玖珠町	北山田	148,174	0	0	0	0	0	0
202	玖珠町	小野原	5,796	0	0	0	0	0	0
203	玖珠町	日出生本村	11,850	0	0	0	0	0	0
204	玖珠町	内河野	11,243	0	0	0	0	0	0
205	玖珠町	木牟田	9,279	0	0	0	0	0	0
206	玖珠町	代太郎	8,100	0	0	0	0	0	0
207	玖珠町	寺村	13,099	0	0	0	0	0	0
208	玖珠町	北大隈	14,780	0	0	0	0	0	0
209	玖珠町	中通	7,834	0	0	0	0	0	0
210	玖珠町	錨田	6,488	0	0	0	0	0	0
	玖珠町	計 10 事業	236,643	0	0	0	0	0	0
	県合計	210 事業	14,745,677	10	453,909	5	0	56	2,857,622

年間取水量内訳(地下水)						年間取水量内訳(その他)				事業 番号
伏流水		浅井戸水		深井戸水		原水・浄水受水		その他		
箇所	取水量(m ³)	箇所	取水量(m ³)	箇所	取水量(m ³)	箇所	取水量(m ³)	箇所	取水量(m ³)	
6	236,518	26	1,291,295	217	7,323,947	2	71,841	60	2,510,546	合計
0	0	0	0	0	0	0	0	1	123,867	187
0	0	0	0	0	0	0	0	1	20,407	188
0	0	0	0	0	0	0	0	1	16,278	189
0	0	0	0	0	0	0	0	3	160,552	
0	0	0	0	0	0	0	0	2	332,515	190
0	0	0	0	0	0	0	0	2	302,950	191
0	0	0	0	0	0	0	0	1	92,607	192
0	0	0	0	0	0	0	0	1	23,725	193
0	0	0	0	0	0	0	0	1	17,452	194
0	0	0	0	0	0	0	0	1	12,045	195
0	0	0	0	0	0	0	0	0	0	196
0	0	0	0	0	0	0	0	1	16,425	197
0	0	0	0	0	0	0	0	1	13,140	198
0	0	0	0	0	0	0	0	1	8,395	199
0	0	0	0	0	0	0	0	0	0	200
0	0	0	0	0	0	0	0	11	819,254	
0	0	0	0	1	65,824	0	0	1	82,350	201
0	0	0	0	0	0	0	0	1	5,796	202
0	0	0	0	0	0	0	0	1	11,850	203
0	0	0	0	1	11,243	0	0	0	0	204
0	0	0	0	0	0	0	0	2	9,279	205
0	0	0	0	1	8,100	0	0	0	0	206
0	0	0	0	0	0	0	0	1	13,099	207
0	0	0	0	0	0	0	0	1	14,780	208
0	0	0	0	0	0	0	0	1	7,834	209
0	0	0	0	0	0	0	0	1	6,488	210
0	0	0	0	3	85,167	0	0	9	151,476	
6	236,518	26	1,291,295	217	7,323,947	2	71,841	60	2,510,546	

(3)簡易水道

④-1 年間浄水量及び年間給水量

事業 番号	簡易水道名称		年間 浄水量 (m ³)	年間浄水量					
				消毒のみ		緩速ろ過		急速ろ過	
				箇所	浄水量(m ³)	箇所	浄水量(m ³)	箇所	浄水量(m ³)
合計			14,242,819	191	8,094,348	48	3,576,613	14	933,202
1	大分市	森ノ木	11,241	1	11,241	0	0	0	0
2	大分市	上竹中	15,388	1	15,388	0	0	0	0
	大分市	計 2 事業	26,629	2	26,629	0	0	0	0
3	別府市	天間・城島	12,916	1	4,537	0	0	1	8,379
	別府市	計 1 事業	12,916	1	4,537	0	0	1	8,379
4	中津市	土田地区	30,875	1	15,438	1	15,438	0	0
5	中津市	臼木住宅	1,487	1	1,487	0	0	0	0
6	中津市	成恒住宅	11,753	1	11,753	0	0	0	0
7	中津市	アメニティかみまくさ	9,777	1	9,777	0	0	0	0
8	中津市	下田口	20,945	2	20,945	0	0	0	0
9	中津市	樋田	28,087	1	28,087	0	0	0	0
10	中津市	上曾木	7,827	1	7,827	0	0	0	0
11	中津市	下曾木	8,649	1	8,649	0	0	0	0
12	中津市	平田地区	119,615	3	119,615	0	0	0	0
13	中津市	百谷地区	8,884	1	8,884	0	0	0	0
14	中津市	島地区	6,774	0	0	0	0	1	6,774
15	中津市	嶋良・山移地区統合	32,815	0	0	1	20,453	1	12,362
16	中津市	山浦地区	5,978	0	0	0	0	1	5,978
17	中津市	柿坂地区	33,840	2	33,840	0	0	0	0
18	中津市	守実	166,327	3	166,327	0	0	0	0
19	中津市	草本・小屋川	24,253	2	19,008	1	5,245	0	0
20	中津市	槻木	7,485	2	7,485	0	0	0	0
	中津市	計 17 事業	525,371	23	463,659	3	41,136	4	33,493
21	日田市	石松地区	49,041	1	49,041	0	0	0	0
22	日田市	関地区	16,623	1	16,623	0	0	0	0
23	日田市	尾当地区	6,440	1	6,440	0	0	0	0
24	日田市	北友田地区	45,836	1	45,836	0	0	0	0
25	日田市	杷木山地区	13,764	1	13,764	0	0	0	0
26	日田市	川崎地区	8,221	1	8,221	0	0	0	0
27	日田市	祝原地区	6,223	1	6,223	0	0	0	0
28	日田市	元宮地区	9,209	1	9,209	0	0	0	0
29	日田市	串川二丁目地区	5,477	1	5,477	0	0	0	0
30	日田市	日の本地区	9,313	1	9,313	0	0	0	0
31	日田市	荒平地区	6,265	1	6,265	0	0	0	0
32	日田市	北部地区	65,939	1	65,939	0	0	0	0
33	日田市	八幡地区	4,803	1	4,803	0	0	0	0
34	日田市	山田地区	9,633	1	9,633	0	0	0	0
35	日田市	緑町地区	6,134	1	6,134	0	0	0	0
36	日田市	殿町地区	3,956	0	0	0	0	0	0
37	日田市	大野本村地区	21,011	1	21,011	0	0	0	0
38	日田市	出野星弘地区	11,229	1	11,229	0	0	0	0

及び浄水場数							年間 給水量 (m ³)	年間給水量内訳				事業 番号
(うち高度浄水処理等)			膜ろ過		その他			有収水量		無収水量 (m ³)	無効水量 (m ³)	
箇所	浄水量(m ³)	主たる 処理方法	箇所	浄水量(m ³)	箇所	浄水量(m ³)		生活用(m ³)	その他(m ³)			
1	240,203	0	12	800,458	11	838,199	13,862,720	9,494,217	1,418,738	658,896	2,259,766	合計
0	0		0	0	0	0	11,241	11,241	0	0	0	1
0	0		0	0	0	0	15,388	15,388	0	0	0	2
0	0	0	0	0	0	0	26,629	26,629	0	0	0	
0	0		0	0	0	0	12,916	10,999	0	327	1,590	3
0	0	0	0	0	0	0	12,916	10,999	0	327	1,590	
0	0		0	0	0	0	30,875	26,553	0	4,322	0	4
0	0		0	0	0	0	1,487	1,487	0	0	0	5
0	0		0	0	0	0	11,753	11,753	0	0	0	6
0	0		0	0	0	0	9,777	9,777	0	0	0	7
0	0		0	0	0	0	20,945	19,353	0	1,592	0	8
0	0		0	0	0	0	28,039	27,929	0	0	110	9
0	0		0	0	0	0	7,805	7,585	0	0	220	10
0	0		0	0	0	0	8,621	8,596	0	0	25	11
0	0		0	0	0	0	119,615	92,052	0	0	27,563	12
0	0		0	0	0	0	8,884	3,503	0	0	5,381	13
0	0		0	0	0	0	6,774	6,304	0	0	470	14
0	0		0	0	0	0	32,815	22,619	0	0	10,196	15
0	0		0	0	0	0	5,978	5,176	0	0	802	16
0	0		0	0	0	0	33,840	23,902	0	0	9,938	17
0	0		0	0	0	0	166,327	136,633	0	19,301	10,393	18
0	0		0	0	0	0	24,253	21,320	0	1,613	1,320	19
0	0		0	0	0	0	7,485	6,646	0	336	503	20
0	0	0	0	0	0	0	538,189	442,187	0	27,491	68,511	
0	0		0	0	0	0	49,041	37,683	0	11,358	0	21
0	0		0	0	0	0	16,623	15,870	0	753	0	22
0	0		0	0	0	0	6,440	6,365	0	75	0	23
0	0		0	0	0	0	45,836	44,157	0	1,679	0	24
0	0		0	0	0	0	13,764	8,550	0	5,214	0	25
0	0		0	0	0	0	8,221	6,399	0	1,822	0	26
0	0		0	0	0	0	6,223	5,788	0	435	0	27
0	0		0	0	0	0	9,209	8,744	0	465	0	28
0	0		0	0	0	0	5,477	5,074	0	403	0	29
0	0		0	0	0	0	9,313	8,950	0	363	0	30
0	0		0	0	0	0	6,265	6,112	0	153	0	31
0	0		0	0	0	0	65,939	62,517	0	3,422	0	32
0	0		0	0	0	0	4,803	4,529	0	274	0	33
0	0		0	0	0	0	9,633	9,505	0	128	0	34
0	0		0	0	0	0	6,134	5,340	0	794	0	35
0	0		1	3,956	0	0	3,956	3,577	0	379	0	36
0	0		0	0	0	0	21,011	16,236	0	4,775	0	37
0	0		0	0	0	0	11,229	7,373	0	3,856	0	38

(3)簡易水道

④-2 年間浄水量及び年間給水量

事業 番号	簡易水道名称		年間 浄水量 (m ³)	年間浄水量及					
				消毒のみ		緩速ろ過		急速ろ過	
				箇所	浄水量(m ³)	箇所	浄水量(m ³)	箇所	浄水量(m ³)
合計			14,242,819	191	8,094,348	48	3,576,613	14	933,202
39	日田市	赤石	28,056	1	28,056	0	0	0	0
40	日田市	浦方地区	11,006	1	11,006	0	0	0	0
41	日田市	下方地区	10,144	1	10,144	0	0	0	0
42	日田市	鯛生地区	3,208	1	3,208	0	0	0	0
43	日田市	市ノ瀬地区	3,694	1	3,694	0	0	0	0
44	日田市	栃野地区	65,928	1	65,928	0	0	0	0
45	日田市	野田地区	7,255	1	7,255	0	0	0	0
46	日田市	都留・川原地区	47,139	1	47,139	0	0	0	0
47	日田市	葉迫・畑中地区	6,021	1	6,021	0	0	0	0
48	日田市	小平・小川原地区	26,316	0	0	0	0	0	0
49	日田市	雉谷地区	20,284	1	20,284	0	0	0	0
50	日田市	浦地区	3,353	1	3,353	0	0	0	0
51	日田市	笹野地区	3,575	0	0	3	3,575	0	0
52	日田市	若林・片仁田地区	4,821	1	4,821	0	0	0	0
53	日田市	白草地区	6,130	1	6,130	0	0	0	0
54	日田市	中央	206,587	0	0	0	0	1	206,587
55	日田市	鎌手・小五馬	40,367	1	40,367	0	0	0	0
56	日田市	天ヶ瀬	277,013	1	277,013	0	0	0	0
57	日田市	高塚	40,286	1	40,286	0	0	0	0
58	日田市	女子畑地区	99,951	1	99,951	0	0	0	0
59	日田市	中川	33,930	1	33,930	0	0	0	0
60	日田市	本城1	9,272	1	9,272	0	0	0	0
61	日田市	五馬本村	17,248	1	17,248	0	0	0	0
62	日田市	近原・見折谷	16,613	1	16,613	0	0	0	0
63	日田市	合田	21,762	1	21,762	0	0	0	0
64	日田市	尾戸・宮園	11,433	1	11,433	0	0	0	0
65	日田市	出口3番組	8,120	1	8,120	0	0	0	0
	日田市	計 45 事業	1,328,629	41	1,088,195	3	3,575	1	206,587
66	佐伯市	上浦長田	13,311	0	0	0	0	1	13,311
67	佐伯市	上浦夏井	21,355	0	0	1	21,355	0	0
68	佐伯市	上浦浅海井	144,149	0	0	1	144,149	0	0
69	佐伯市	宇目小野市	83,085	0	0	1	83,085	0	0
70	佐伯市	宇目大原	18,523	0	0	1	18,523	0	0
71	佐伯市	宇目上津小野	12,330	0	0	1	12,330	0	0
72	佐伯市	宇目田原	58,433	0	0	1	58,433	0	0
73	佐伯市	宇目重岡	33,309	0	0	1	33,309	0	0
74	佐伯市	宇目東部	104,205	0	0	1	47,934	0	0
75	佐伯市	直川中央	254,965	0	0	2	199,893	1	55,072
76	佐伯市	直川川原木	101,605	0	0	2	101,605	0	0

び浄水場数							年間 給水量 (m ³)	年間給水量内訳				事業 番号
(うち高度浄水処理等)			膜ろ過		その他			有収水量		無収水量 (m ³)	無効水量 (m ³)	
箇所	浄水量(m ³)	主たる 処理方法	箇所	浄水量(m ³)	箇所	浄水量(m ³)		生活用(m ³)	その他(m ³)			
1	240,203	0	12	800,458	11	838,199	13,862,720	9,494,217	1,418,738	658,896	2,259,766	合計
0	0		0	0	0	0	28,056	17,356	0	10,700	0	39
0	0		0	0	0	0	11,006	7,044	0	3,962	0	40
0	0		0	0	0	0	10,144	6,620	0	3,524	0	41
0	0		0	0	0	0	3,208	2,146	0	1,062	0	42
0	0		0	0	0	0	3,694	2,509	0	1,185	0	43
0	0		0	0	0	0	65,928	46,208	0	19,720	0	44
0	0		0	0	0	0	7,255	4,907	0	2,348	0	45
0	0		0	0	0	0	47,139	28,322	0	18,817	0	46
0	0		0	0	0	0	6,021	3,783	0	2,238	0	47
0	0		0	0	1	26,316	26,316	24,739	0	1,577	0	48
0	0		0	0	0	0	20,284	13,507	0	6,777	0	49
0	0		0	0	0	0	3,353	2,511	0	842	0	50
0	0		0	0	0	0	3,575	3,002	0	573	0	51
0	0		0	0	0	0	4,821	4,725	0	96	0	52
0	0		0	0	0	0	6,130	3,768	0	2,362	0	53
0	0		0	0	0	0	206,587	155,301	0	51,286	0	54
0	0		0	0	0	0	40,367	23,465	0	16,902	0	55
0	0		0	0	0	0	277,013	222,178	0	54,835	0	56
0	0		0	0	0	0	40,286	24,258	0	16,028	0	57
0	0		0	0	0	0	99,951	95,957	0	3,994	0	58
0	0		0	0	0	0	33,930	27,317	0	6,613	0	59
0	0		0	0	0	0	9,272	8,579	0	693	0	60
0	0		0	0	0	0	17,248	14,901	0	2,347	0	61
0	0		0	0	0	0	16,613	15,671	0	942	0	62
0	0		0	0	0	0	21,762	18,230	0	3,532	0	63
0	0		0	0	0	0	11,433	8,737	0	2,696	0	64
0	0		0	0	0	0	8,120	8,120	0	0	0	65
0	0	0	1	3,956	1	26,316	1,328,629	1,056,630	0	271,999	0	
0	0		0	0	0	0	13,311	11,107	566	214	1,424	66
0	0		0	0	0	0	21,355	18,471	942	70	1,872	67
0	0		0	0	0	0	144,149	98,316	25,664	653	19,516	68
0	0		0	0	0	0	83,085	61,800	9,259	0	12,026	69
0	0		0	0	0	0	18,523	13,867	672	0	3,984	70
0	0		0	0	0	0	12,330	9,170	1,374	0	1,786	71
0	0		0	0	0	0	58,433	18,548	33,950	0	5,935	72
0	0		0	0	0	0	33,309	28,131	1,490	0	3,688	73
0	0		1	56,271	0	0	104,205	85,147	12,644	0	6,414	74
0	0		0	0	0	0	254,965	140,687	44,574	0	69,704	75
0	0		0	0	0	0	101,605	49,079	25,931	0	26,595	76

(3)簡易水道

④-3 年間浄水量及び年間給水量

事業 番号	簡易水道名称		年間 浄水量 (m ³)	年間浄水量及					
				消毒のみ		緩速ろ過		急速ろ過	
				箇所	浄水量(m ³)	箇所	浄水量(m ³)	箇所	浄水量(m ³)
合計			14,242,819	191	8,094,348	48	3,576,613	14	933,202
77	佐伯市	鶴見中央	560,022	2	378,575	0	0	1	181,447
78	佐伯市	鶴見中越浦	14,996	1	14,996	0	0	0	0
79	佐伯市	鶴見梶寄浦	19,989	0	0	1	19,989	0	0
80	佐伯市	米水津浦浦代小浦竹野浦	139,972	0	0	0	0	0	0
81	佐伯市	米水津色利宮野浦	218,131	1	218,131	0	0	0	0
82	佐伯市	蒲江	394,041	1	245,487	1	148,554	0	0
83	佐伯市	蒲江畑野浦	153,014	1	45,904	1	107,110	0	0
84	佐伯市	蒲江丸市尾	52,362	0	0	1	52,362	0	0
85	佐伯市	蒲江森崎	88,045	0	0	0	0	0	0
86	佐伯市	蒲江楠本	43,356	1	43,356	0	0	0	0
87	佐伯市	蒲江猪串	42,234	0	0	0	0	0	0
88	佐伯市	蒲江尾浦	46,137	0	0	1	46,137	0	0
89	佐伯市	蒲江葛原	18,244	0	0	0	0	0	0
90	佐伯市	蒲江波当津	16,228	0	0	0	0	0	0
91	佐伯市	蒲江下入津	185,691	0	0	2	185,691	0	0
92	佐伯市	上浦蒲戸福泊	27,852	0	0	0	0	1	27,852
93	佐伯市	鶴見大島丹賀浦	18,164	0	0	1	18,164	0	0
	佐伯市	計 28 事業	2,883,748	7	946,449	20	1,298,623	4	277,682
94	臼杵市	上北	13,453	0	0	0	0	1	13,453
95	臼杵市	高山	48,013	1	48,013	0	0	0	0
96	臼杵市	武山	13,381	1	13,381	0	0	0	0
97	臼杵市	東神野	7,471	1	7,471	0	0	0	0
98	臼杵市	中臼杵	51,061	0	0	0	0	0	0
99	臼杵市	乙見	11,380	0	11,380	0	0	0	0
100	臼杵市	南野津	61,646	0	0	0	0	1	61,646
	臼杵市	計 7 事業	206,405	3	80,245	0	0	2	75,099
101	津久見市	保戸島・四浦東地区	69,630	0	0	2	69,630	0	0
102	津久見市	平岩	6,400	0	0	1	6,400	0	0
	津久見市	計 2 事業	76,030	0	0	3	76,030	0	0
103	竹田市	泉水	18,227	1	18,227	0	0	0	0
104	竹田市	妙見瀬ノ口	17,344	1	17,344	0	0	0	0
105	竹田市	下片ヶ瀬	10,594	1	10,594	0	0	0	0
106	竹田市	戸上	12,599	1	12,599	0	0	0	0
107	竹田市	松本	40,949	1	40,949	0	0	0	0
108	竹田市	倉木	8,272	1	8,272	0	0	0	0
109	竹田市	菅生	41,707	1	41,707	0	0	0	0
110	竹田市	城原	15,160	1	15,160	0	0	0	0
111	竹田市	荻	282,126	7	282,126	0	0	0	0
112	竹田市	久住	106,990	0	0	1	106,990	0	0
113	竹田市	都野	85,839	0	0	1	85,839	0	0
114	竹田市	白丹	23,853	0	0	1	23,853	0	0

び浄水場数							年間 給水量 (m ³)	年間給水量内訳				事業 番号
(うち高度浄水処理等)			膜ろ過		その他			有収水量		無収水量 (m ³)	無効水量 (m ³)	
箇所	浄水量(m ³)	主たる 処理方法	箇所	浄水量(m ³)	箇所	浄水量(m ³)		生活用(m ³)	その他(m ³)			
1	240,203	0	12	800,458	11	838,199	13,862,720	9,494,217	1,418,738	658,896	2,259,766	合計
0	0		0	0	0	0	560,022	247,202	122,806	0	190,014	77
0	0		0	0	0	0	14,996	11,975	1,824	0	1,197	78
0	0		0	0	0	0	19,989	15,791	147	0	4,051	79
0	0		1	139,972	0	0	139,972	102,194	11,913	0	25,865	80
0	0		0	0	0	0	218,131	91,403	79,157	0	47,571	81
0	0		0	0	0	0	394,041	261,724	88,690	2,572	41,055	82
0	0		0	0	0	0	153,014	108,760	22,943	4,507	16,804	83
0	0		0	0	0	0	52,362	45,895	1,591	630	4,246	84
0	0		2	88,045	0	0	88,045	53,622	11,898	212	22,313	85
0	0		0	0	0	0	43,356	37,008	1,062	1,785	3,501	86
0	0		2	42,234	0	0	42,234	35,837	2,504	447	3,446	87
0	0		0	0	0	0	46,137	30,444	1,704	504	13,485	88
0	0		1	18,244	0	0	18,244	17,506	722	16	0	89
0	0		1	16,228	0	0	16,228	13,813	965	0	1,450	90
0	0		0	0	0	0	185,691	110,995	30,508	325	43,863	91
0	0		0	0	0	0	27,852	22,748	1,159	208	3,737	92
0	0		0	0	0	0	18,164	13,593	1,429	0	3,142	93
0	0	0	8	360,994	0	0	2,883,748	1,754,833	538,088	12,143	578,684	
0	0		0	0	0	0	12,108	12,108	0	0	0	94
0	0		0	0	0	0	48,013	42,331	0	0	5,682	95
0	0		0	0	0	0	13,381	12,430	0	0	951	96
0	0		0	0	0	0	7,471	6,951	0	0	520	97
0	0		0	51,061	0	0	51,061	48,329	0	0	2,732	98
0	0		0	0	0	0	11,380	8,981	0	0	2,399	99
0	0		0	0	0	0	61,646	54,402	0	0	7,244	100
0	0	0	0	51,061	0	0	205,060	185,532	0	0	19,528	
0	0		0	0	0	0	67,630	57,316	0	4,600	5,714	101
0	0		0	0	0	0	6,250	6,250	0	0	0	102
0	0	0	0	0	0	0	73,880	63,566	0	4,600	5,714	
0	0		0	0	0	0	18,227	18,227	0	0	0	103
0	0		0	0	0	0	17,344	17,204	140	0	0	104
0	0		0	0	0	0	10,594	10,594	0	0	0	105
0	0		0	0	0	0	12,599	9,393	3,206	0	0	106
0	0		0	0	0	0	40,949	38,224	2,725	0	0	107
0	0		0	0	0	0	8,203	7,733	300	70	100	108
0	0		0	0	0	0	41,015	39,835	1,000	-	-	109
0	0		0	0	0	0	15,153	13,583	1,450	30	90	110
0	0		0	0	0	0	282,126	263,751	18,375	0	0	111
0	0		0	0	0	0	106,990	93,366	13,624	0	0	112
0	0		0	0	0	0	85,839	66,037	19,802	0	0	113
0	0		0	0	0	0	23,853	20,392	3,461	0	0	114

(3)簡易水道

④-4 年間浄水量及び年間給水量

事業 番号	簡易水道名称		年間 浄水量 (m ³)	年間浄水量及					
				消毒のみ		緩速ろ過		急速ろ過	
				箇所	浄水量(m ³)	箇所	浄水量(m ³)	箇所	浄水量(m ³)
合計			14,242,819	191	8,094,348	48	3,576,613	14	933,202
115	竹田市	直入中央	110,405	2	110,405	0	0	0	0
116	竹田市	神堤水道組合	6,551	3	6,551	0	0	0	0
	竹田市	計 14 事業	780,616	20	563,934	3	216,682	0	0
117	豊後高田市	田染地区	48,576	2	48,576	0	0	0	0
118	豊後高田市	大村団地	9,353	1	9,353	0	0	0	0
119	豊後高田市	徳久保団地	6,580	1	6,580	0	0	0	0
120	豊後高田市	松津地区	5,472	0	0	0	0	0	0
121	豊後高田市	見目地区	12,081	1	12,081	0	0	0	0
	豊後高田市	計 5 事業	82,062	5	76,590	0	0	0	0
122	杵築	俣水	16,968	1	16,968	0	0	0	0
123	杵築	相原	18,262	2	18,262	0	0	0	0
124	杵築	豊洋	91,728	2	91,728	0	0	0	0
125	杵築	守江	57,576	1	57,576	0	0	0	0
126	杵築	篠原	7,100	1	7,100	0	0	0	0
127	杵築	池頭	20,224	1	20,224	0	0	0	0
128	杵築	山浦	66,990	1	66,990	0	0	0	0
129	杵築	久木野尾	57,338	1	57,338	0	0	0	0
130	杵築	向野	41,963	1	41,963	0	0	0	0
	杵築市	計 9 事業	378,149	11	378,149	0	0	0	0
131	宇佐市	北馬城	22,201	1	22,201	0	0	0	0
132	宇佐市	院内	265,968	1	21,809	2	244,159	0	0
133	宇佐市	温見	15,825	0	0	1	15,825	0	0
134	宇佐市	余	26,607	0	0	1	26,607	0	0
135	宇佐市	高並	25,861	1	25,861	0	0	0	0
136	宇佐市	西部	19,595	1	19,595	0	0	0	0
137	宇佐市	日岳	7,333	1	7,333	0	0	0	0
138	宇佐市	小田若林	12,072	1	12,072	0	0	0	0
139	宇佐市	安心院	318,954	2	243,177	0	0	0	0
140	宇佐市	釜ノ口	31,613	1	31,613	0	0	0	0
141	宇佐市	深見	136,967	1	136,967	0	0	0	0
142	宇佐市	佐田	97,502	0	0	0	0	0	0
143	宇佐市	佐田南部	25,661	0	0	0	0	0	0
144	宇佐市	尾立	63,594	0	0	0	0	0	0
145	宇佐市	津房	41,972	1	41,972	0	0	0	0
146	宇佐市	津房西部	58,621	1	58,621	0	0	0	0
147	宇佐市	上ノ原	42,647	1	42,647	0	0	0	0
148	宇佐市	天津	93,069	2	17,920	0	0	0	0
	宇佐市	計 18 事業	1,306,062	15	681,788	4	286,591	0	0
149	豊後大野市	川辺	24,000	1	24,000	0	0	0	0
150	豊後大野市	清川	91,363	1	60,133	2	31,230	0	0
151	豊後大野市	緒方	492,385	10	492,385	0	0	0	0

び浄水場数							年間 給水量 (m ³)	年間給水量内訳				事業 番号
(うち高度浄水処理等)			膜ろ過		その他			有収水量		無収水量 (m ³)	無効水量 (m ³)	
箇所	浄水量(m ³)	主たる 処理方法	箇所	浄水量(m ³)	箇所	浄水量(m ³)		生活用(m ³)	その他(m ³)			
1	240,203	0	12	800,458	11	838,199	13,862,720	9,494,217	1,418,738	658,896	2,259,766	合計
0	0		0	0	0	0	110,405	68,333	42,072	0	0	115
0	0		0	0	0	0	6,551	6,551	0	0	0	116
0	0	0	0	0	0	0	779,848	673,223	106,155	100	190	
0	0		0	0	0	0	48,576	39,292	0	7,566	1,718	117
0	0		0	0	0	0	9,353	9,353	0	0	0	118
0	0		0	0	0	0	6,580	6,580	0	0	0	119
0	0		1	5,472	0	0	5,472	5,472	0	0	0	120
0	0		0	0	0	0	12,081	12,081	0	0	0	121
0	0	0	1	5,472	0	0	82,062	72,778	0	7,562	1,714	
0	0		0	0	0	0	16,968	14,365	718	1,868	17	122
0	0		0	0	0	0	72,460	31,262	13	40,361	824	123
0	0		0	0	0	0	91,728	75,271	1,955	14,374	128	124
0	0		0	0	0	0	57,576	46,992	1,452	9,017	115	125
0	0		0	0	0	0	7,100	7,091	0	0	9	126
0	0		0	0	0	0	20,218	20,080	0	108	30	127
0	0		0	0	0	0	66,990	54,753	1,735	10,407	95	128
0	0		0	0	0	0	57,338	46,920	1,272	9,095	51	129
0	0		0	0	0	0	41,963	34,323	991	6,571	78	130
0	0	0	0	0	0	0	432,341	331,057	8,136	91,801	1,347	
0	0		0	0	0	0	22,201	18,123	3,558	0	520	131
0	0		0	0	0	0	265,968	214,066	0	0	51,902	132
0	0		0	0	0	0	15,825	12,761	0	0	3,064	133
0	0		0	0	0	0	26,607	21,464	0	0	5,143	134
0	0		0	0	0	0	25,861	20,850	0	0	5,011	135
0	0		0	0	0	0	19,595	15,805	0	0	3,790	136
0	0		0	0	0	0	7,333	5,916	0	0	1,417	137
0	0		0	0	0	0	12,072	9,202	0	0	2,870	138
0	0		0	0	1	75,777	318,954	253,141	0	7,657	58,156	139
0	0		0	0	0	0	31,613	13,107	0	27	18,479	140
0	0		0	0	0	0	136,967	72,465	0	221	64,281	141
0	0		0	0	1	97,502	97,502	55,934	0	181	41,387	142
0	0		0	0	1	25,661	25,661	16,655	0	77	8,929	143
0	0		0	0	1	63,594	63,594	30,031	0	1,286	32,277	144
0	0		0	0	0	0	41,972	25,673	0	40	16,259	145
0	0		0	0	0	0	58,621	32,690	0	36	25,895	146
0	0		0	0	0	0	42,647	29,557	0	12	13,078	147
0	0		0	0	1	75,149	93,069	74,865	3,396	0	14,808	148
0	0	0	0	0	5	337,683	1,306,062	922,305	6,954	9,537	367,266	
0	0		0	0	0	0	24,000	23,997	0	0	3	149
0	0		0	0	0	0	91,363	89,748	0	1,615	0	150
0	0		0	0	0	0	492,385	319,705	0	0	172,680	151

(3)簡易水道

④-5 年間浄水量及び年間給水量

事業 番号	簡易水道名称		年間 浄水量 (m ³)	年間浄水量及					
				消毒のみ		緩速ろ過		急速ろ過	
				箇所	浄水量(m ³)	箇所	浄水量(m ³)	箇所	浄水量(m ³)
合計			14,242,819	191	8,094,348	48	3,576,613	14	933,202
152	豊後大野市	上自在	15,595	1	15,595	0	0	0	0
153	豊後大野市	朝地	18,250	1	18,250	0	0	0	0
154	豊後大野市	大野	234,527	0	0	0	0	0	0
155	豊後大野市	千歳町	201,862	0	0	0	0	1	57,414
156	豊後大野市	犬飼町	520,017	1	18,096	3	501,921	0	0
	豊後大野市	計 8 事業	1,597,999	15	628,459	5	533,151	1	57,414
157	由布市	庄内	657,617	1	31,370	1	626,247	0	0
158	由布市	東部	320,192	0	0	2	320,192	0	0
159	由布市	阿蘇野	20,372	0	0	1	20,372	0	0
160	由布市	櫟木	15,300	1	15,300	0	0	0	0
161	由布市	直野内山	5,853	1	5,853	0	0	0	0
162	由布市	時松	8,000	1	8,000	0	0	0	0
163	由布市	朴木	15,877	0	0	0	0	1	15,877
164	由布市	田代	8,798	1	8,798	0	0	0	0
165	由布市	湯平	135,924	2	135,924	0	0	0	0
166	由布市	若杉	9,234	0	0	1	0	0	0
167	由布市	下津々良	7,665	1	7,665	0	0	0	0
168	由布市	塚原	40,823	1	0	0	0	0	0
	由布市	計 12 事業	1,245,655	9	212,910	5	966,811	1	15,877
169	国東市	竹田津	26,847	0	0	0	0	1	26,847
170	国東市	櫛海	4,993	1	4,993	0	0	0	0
171	国東市	千灯	4,314	1	4,314	0	0	0	0
172	国東市	櫛来	20,757	1	20,757	0	0	0	0
173	国東市	向田浜	3,489	1	3,489	0	0	0	0
174	国東市	鶴川	375,476	1	375,476	0	0	0	0
175	国東市	富来	127,699	1	127,699	0	0	0	0
176	国東市	小原	250,088	1	250,088	0	0	0	0
177	国東市	重藤住宅	7,825	1	7,825	0	0	0	0
178	国東市	田深	247,297	1	247,297	0	0	0	0
179	国東市	来浦出水	25,611	1	25,611	0	0	0	0
180	国東市	来浦浜	15,105	1	15,105	0	0	0	0
181	国東市	来浦中央	28,256	1	28,256	0	0	0	0
182	国東市	武蔵	507,786	4	507,786	0	0	0	0
183	国東市	安岐	542,342	1	249,897	0	0	0	0
184	国東市	下山口	54,503	0	0	0	0	0	0
185	国東市	ハイテクニュータウン	77,195	0	0	0	0	0	0
	国東市	計 17 事業	2,319,583	17	1,868,593	0	0	1	26,847
186	姫島村	姫島	240,203	0	0	0	0	0	240,203
	姫島村	計 1 事業	240,203	0	0	0	0	0	240,203

び浄水場数							年間 給水量 (m ³)	年間給水量内訳				事業 番号
(うち高度浄水処理等)			膜ろ過		その他			有収水量		無収水量 (m ³)	無効水量 (m ³)	
箇所	浄水量(m ³)	主たる 処理方法	箇所	浄水量(m ³)	箇所	浄水量(m ³)		生活用(m ³)	その他(m ³)			
1	240,203	0	12	800,458	11	838,199	13,862,720	9,494,217	1,418,738	658,896	2,259,766	合計
0	0		0	0	0	0	15,595	15,140	0	48	407	152
0	0		0	0	0	0	18,250	18,250	0	0	0	153
0	0		1	234,527	0	0	234,527	127,932	0	15,696	90,899	154
0	0		1	144,448	0	0	201,662	156,264	0	45,398	0	155
0	0		0	0	0	0	520,017	382,177	0	137,840	0	156
0	0	0	2	378,975	0	0	1,597,799	1,133,213	0	200,597	263,989	
0	0		0	0	0	0	657,617	309,040	108,582	13,218	226,777	157
0	0		0	0	0	0	320,192	90,908	106,720	12,273	110,291	158
0	0		0	0	0	0	20,372	16,489	165	915	2,803	159
0	0		0	0	0	0	15,300	15,250	0	0	50	160
0	0		0	0	0	0	5,341	5,103	41	188	9	161
0	0		0	0	0	0	8,000	7,648	30	33	289	162
0	0		0	0	0	0	15,877	14,924	443	64	446	163
0	0		0	0	0	0	8,798	8,332	18	2	446	164
0	0		0	0	0	0	135,924	33,410	61,693	0	40,821	165
0	0		0	0	1	9,234	9,234	7,121	0	0	2,113	166
0	0		0	0	0	0	7,665	5,041	889	0	1,735	167
0	0		0	0	1	40,823	40,823	33,925	5,523	0	1,375	168
0	0	0	0	0	2	50,057	1,245,143	547,191	284,104	26,693	387,155	
0	0		0	0	0	0	26,321	22,586	1,544	30	2,161	169
0	0		0	0	0	0	4,993	4,993	0	0	0	170
0	0		0	0	0	0	4,314	4,314	0	0	0	171
0	0		0	0	0	0	20,757	17,000	160	0	3,597	172
0	0		0	0	0	0	3,040	3,040	0	0	0	173
0	0		0	0	0	0	368,114	233,095	14,878	992	119,149	174
0	0		0	0	0	0	125,195	83,209	1,872	516	39,598	175
0	0		0	0	0	0	245,184	80,469	98,352	210	66,153	176
0	0		0	0	0	0	7,672	7,672	0	0	0	177
0	0		0	0	0	0	242,448	151,815	18,764	320	71,549	178
0	0		0	0	0	0	25,109	14,313	0	11	10,785	179
0	0		0	0	0	0	15,105	15,105	0	0	0	180
0	0		0	0	0	0	28,256	14,190	0	150	13,916	181
0	0		0	0	0	0	500,965	275,200	89,787	720	135,258	182
0	0		0	0	1	292,445	523,403	355,101	122,827	1,086	44,389	183
0	0		0	0	1	54,503	53,434	20,303	24,319	92	8,720	184
0	0		0	0	1	77,195	68,072	54,195	109	191	13,577	185
0	0	0	0	0	3	424,143	2,262,382	1,356,600	372,612	4,318	528,852	
1	240,203		0	0	0	0	212,545	162,630	31,402	1,065	17,448	186
1	240,203	0	0	0	0	0	212,545	162,630	31,402	1,065	17,448	

(3)簡易水道

④-6 年間浄水量及び年間給水量

事業 番号	簡易水道名称		年間 浄水量 (m ³)	年間浄水量及					
				消毒のみ		緩速ろ過		急速ろ過	
				箇所	浄水量(m ³)	箇所	浄水量(m ³)	箇所	浄水量(m ³)
合計			14,242,819	191	8,094,348	48	3,576,613	14	933,202
187	日出町	豊岡	123,867	1	123,867	0	0	0	0
188	日出町	南端	20,407	1	20,407	0	0	0	0
189	日出町	西の一	16,278	1	16,278	0	0	0	0
	日出町	計 3 事業	160,552	3	160,552	0	0	0	0
190	九重町	野上	332,515	1	332,515	0	0	0	0
191	九重町	東飯田	302,950	2	302,950	0	0	0	0
192	九重町	飯田	92,607	1	92,607	0	0	0	0
193	九重町	串野	23,725	1	23,725	0	0	0	0
194	九重町	粟野	17,452	1	17,452	0	0	0	0
195	九重町	湯坪	12,045	1	12,045	0	0	0	0
196	九重町	日向	5,840	0	0	1	5,840	0	0
197	九重町	宝泉寺	16,425	1	16,425	0	0	0	0
198	九重町	滝上	13,140	1	13,140	0	0	0	0
199	九重町	須久保	8,395	1	8,395	0	0	0	0
200	九重町	筋湯	17,520	1	17,520	0	0	0	0
	九重町	計 11 事業	842,614	11	836,774	1	5,840	0	0
201	玖珠町	北山田	148,174	0	0	1	148,174	0	0
202	玖珠町	小野原	5,266	1	5,266	0	0	0	0
203	玖珠町	日出生本村	11,850	1	11,850	0	0	0	0
204	玖珠町	内河野	11,243	1	11,243	0	0	0	0
205	玖珠町	木牟田	9,072	1	9,072	0	0	0	0
206	玖珠町	代太郎	8,100	1	8,100	0	0	0	0
207	玖珠町	寺村	10,914	1	10,914	0	0	0	0
208	玖珠町	北大隈	12,726	1	12,726	0	0	0	0
209	玖珠町	中通	7,052	1	7,052	0	0	0	0
210	玖珠町	錨田	5,199	1	5,199	0	0	0	0
	玖珠町	計 10 事業	229,596	9	81,422	1	148,174	0	0
	県合計	210 事業	14,242,819	191	8,094,348	48	3,576,613	14	933,202

び浄水場数							年間 給水量 (m ³)	年間給水量内訳				事業 番号
(うち高度浄水処理等)			膜ろ過		その他			有収水量		無収水量 (m ³)	無効水量 (m ³)	
箇所	浄水量(m ³)	主たる 処理方法	箇所	浄水量(m ³)	箇所	浄水量(m ³)		生活用(m ³)	その他(m ³)			
1	240,203	0	12	800,458	11	838,199	13,862,720	9,494,217	1,418,738	658,896	2,259,766	合計
0	0		0	0	0	0	123,867	110,274	0	385	13,208	187
0	0		0	0	0	0	20,407	18,141	0	64	2,202	188
0	0		0	0	0	0	16,278	14,490	0	51	1,737	189
0	0	0	0	0	0	0	160,552	142,905	0	500	17,147	
0	0		0	0	0	0	191,416	151,970	39,446	0	0	190
0	0		0	0	0	0	152,316	139,379	12,937	0	0	191
0	0		0	0	0	0	56,207	37,303	18,904	0	0	192
0	0		0	0	0	0	18,834	18,834	0	0	0	193
0	0		0	0	0	0	17,452	17,452	0	0	0	194
0	0		0	0	0	0	7,157	7,157	0	0	0	195
0	0		0	0	0	0	5,840	5,840	0	0	0	196
0	0		0	0	0	0	14,691	14,691	0	-	-	197
0	0		0	0	0	0	13,140	13,140	0	-	-	198
0	0		0	0	0	0	8,395	8,395	0	-	-	199
0	0		0	0	0	0	12,807	12,807	0	-	-	200
0	0	0	0	0	0	0	498,255	426,968	71,287	0	0	
0	0		0	0	0	0	148,174	121,610	0	-	-	201
0	0		0	0	0	0	5,266	4,746	-	-	-	202
0	0	活性炭	0	0	0	0	11,850	10,958	-	-	-	203
0	0		0	0	0	0	11,243	9,633	-	-	-	204
0	0		0	0	0	0	9,072	8,485	-	-	-	205
0	0		0	0	0	0	8,100	7,946	-	-	-	206
0	0		0	0	0	0	10,914	10,326	-	-	-	207
0	0		0	0	0	0	12,726	11,580	0	47	1,099	208
0	0		0	0	0	0	7,052	6,064	0	302	686	209
0	0		0	0	0	0	5,199	4,622	0	141	436	210
0	0	0	0	0	0	0	229,596	195,970	0	490	2,221	
1	240,203	0	12	800,458	11	838,199	13,862,720	9,494,217	1,418,738	658,896	2,259,766	

(3)簡易水道

⑤-1 配水池・総管路延長及び水道料金

事業 番号	簡易水道名称		配水池			総管路延長 (m)	総管路延長内	
			配水方式	池数 (池)	容量 (m ³)		導水管 (m)	送水管 (m)
合計			—	592	50,227	2,712,415	210,888	276,407
1	大分市	森ノ木	自然流下	1	20	710	0	70
2	大分市	上竹中	自然流下	1	20	3,649	375	493
	大分市	計 2 事業		2	40	4,359	375	563
3	別府市	天間・城島	自然流下	4	60	4,807	164	0
	別府市	計 1 事業		4	60	4,807	164	0
4	中津市	土田地区	自然流下	1	52	4,762	174	1,014
5	中津市	臼木住宅	ポンプ加圧	1	8	433	0	0
6	中津市	成恒住宅	ポンプ加圧	1	8	468	0	0
7	中津市	アメニティかみまくさ	ポンプ加圧	1	37	709	0	14
8	中津市	下田口	自然流下	2	22	2,945	0	195
9	中津市	樋田	自然流下	1	96	3,090	0	184
10	中津市	上曾木	両者併用	1	44	1,805	163	0
11	中津市	下曾木	自然流下	1	57	942	0	3
12	中津市	平田地区	自然流下	4	472	18,091	0	350
13	中津市	百谷地区	自然流下	1	41	3,164	50	580
14	中津市	島地区	自然流下	1	42	1,904	150	18
15	中津市	鳴良・山移地区統合	自然流下	3	296	15,704	77	2,559
16	中津市	山浦地区	自然流下	1	58	2,809	69	0
17	中津市	柿坂地区	自然流下	1	130	6,404	958	573
18	中津市	守実	両者併用	9	887	35,592	268	1,553
19	中津市	草本・小屋川	自然流下	4	233	9,593	230	60
20	中津市	槻木	両者併用	2	68	5,827	0	1,985
	中津市	計 17 事業		35	2,551	114,242	2,139	9,088
21	日田市	石松地区	自然流下	2	111	5,047	0	0
22	日田市	関地区	自然流下	2	108	2,666	0	0
23	日田市	尾当地区	自然流下	2	40	2,323	0	0
24	日田市	北友田地区	自然流下	4	197	5,781	0	486
25	日田市	杷木山地区	自然流下	1	20	1,417	0	256
26	日田市	川崎地区	自然流下	1	20	1,430	0	560
27	日田市	祝原地区	自然流下	2	20	1,813	0	606
28	日田市	元宮地区	自然流下	1	58	1,199	0	15
29	日田市	串川二丁目地区	自然流下	1	36	2,888	0	47
30	日田市	日の本地区	自然流下	1	121	4,148	0	15
31	日田市	荒平地区	自然流下	2	65	1,375	0	0
32	日田市	北部地区	両者併用	2	584	15,617	0	864
33	日田市	八幡地区	自然流下	2	77	3,341	0	61
34	日田市	山田地区	両者併用	2	40	3,547	0	335
35	日田市	緑町地区	自然流下	2	105	5,004	0	0
36	日田市	殿町地区	自然流下	2	64	2,934	0	84
37	日田市	大野本村地区	自然流下	2	151	8,069	4,209	0
38	日田市	出野星弘地区	自然流下	2	74	4,328	1,059	367

配水管 (m)	料金体系	基本水量 (m ³)	基本料金 (円)	超過料金 (円)	メーター使用量 (円)	10m ³ 当たり使用量 (円)	事業 番号
2,225,120	—	—	(平均) 896	(平均) 111	(平均) 3	(平均) 1,210	合計
640	単一	15	500	20	0	500	1
2,781	単一	9	800	80	0	880	2
3,421			(平均)650	(平均)50	(平均)0	(平均)690	
4,643	用途	8	997	156	0	1,309	3
4,643			(平均)997	(平均)156	(平均)0	(平均)1,309	
3,574	単一	10	1,080	130	0	1,080	4
433	単一	10	1,080	130	0	1080	5
468	単一	10	1,080	130	0	1,080	6
695	単一	10	1,080	130	0	1080	7
2,750	単一	8	600	60	0	720	8
2,906	単一	10	1,080	129	0	1,080	9
1,642	単一	10	1,080	129	0	1,080	10
939	単一	10	1,080	129	0	1,080	11
17,741	単一	10	1,080	130	0	1,080	12
2,534	単一	10	1,080	130	0	1,080	13
1,736	単一	10	1,080	130	0	1,080	14
13,068	単一	10	1,080	130	0	1,080	15
2,740	単一	10	1,080	130	0	1,080	16
4,873	単一	10	1,080	130	0	1,080	17
33,771	単一	10	1,080	130	0	1,080	18
9,303	単一	10	1,080	130	0	1,080	19
3,842	単一	10	1,080	130	0	1,080	20
103,015			(平均)1,052	(平均)125	(平均)0	(平均)1,059	
5,047	口径	8	1,070	170	0	1,410	21
2,666	口径	8	1,070	170	0	1,410	22
2,323	口径	8	1,070	170	0	1,410	23
5,295	口径	8	1070	170	0	1410	24
1,161	口径	8	1,070	170	0	1,410	25
870	口径	8	1,070	170	0	1,410	26
1,207	口径	8	1,070	170	0	1,410	27
1,184	口径	8	1,070	170	0	1,410	28
2,841	口径	8	1,070	170	0	1,410	29
4,133	口径	8	1,070	170	0	1,410	30
1,375	口径	8	1,070	170	0	1,410	31
14,753	口径	8	1,070	170	0	1,410	32
3,280	口径	8	1,070	170	0	1,410	33
3,212	口径	8	1,070	170	0	1,410	34
5,004	口径	8	1,070	170	0	1,410	35
2,850	口径	8	1,070	170	0	1,410	36
3,860	口径	8	1,070	170	0	1,410	37
2,902	口径	8	1,070	170	0	1,410	38

(3)簡易水道

⑤-2 配水池・総管路延長及び水道料金

事業 番号	簡易水道名称		配水池			総管路延長 (m)	総管路延長内	
			配水方式	池数 (池)	容量 (m ³)		導水管 (m)	送水管 (m)
合計			—	592	50,227	2,712,415	210,888	276,407
39	日田市	赤石	自然流下	14	74	12,369	2,098	0
40	日田市	浦方地区	自然流下	4	80	2,719	10	0
41	日田市	下方地区	自然流下	2	80	3,789	0	221
42	日田市	鯛生地区	自然流下	2	74	3,014	640	0
43	日田市	市ノ瀬地区	自然流下	4	72	5,744	170	950
44	日田市	栃野地区	自然流下	10	410	17,886	4,116	6,057
45	日田市	野田地区	自然流下	2	67	3,517	1,466	0
46	日田市	都留・川原地区	両者併用	8	233	13,662	1,862	2,358
47	日田市	葉迫・畑中地区	自然流下	2	233	6,457	0	358
48	日田市	小平・小川原地区	自然流下	4	112	14,110	2,432	4,587
49	日田市	雉谷地区	両者併用	4	105	17,797	2,432	3,730
50	日田市	浦地区	自然流下	1	56	2,090	512	0
51	日田市	笹野地区	両者併用	1	99	4,224	1,006	0
52	日田市	若林・片仁田地区	自然流下	1	60	6,736	0	673
53	日田市	白草地区	自然流下	2	20	1,813	0	606
54	日田市	中央	両者併用	7	716	49,981	1,993	3,311
55	日田市	鎌手・小五馬	自然流下	2	149	6,637	65	1,200
56	日田市	天ヶ瀬	自然流下	6	907	10,342	12	536
57	日田市	高塚	自然流下	2	143	5,089	0	401
58	日田市	女子畑地区	自然流下	8	376	34,130	0	7,572
59	日田市	中川	自然流下	4	193	6,896	0	2,204
60	日田市	本城1	自然流下	2	76	3,138	0	700
61	日田市	五馬本村	自然流下	2	77	7,330	0	290
62	日田市	近原・見折谷	自然流下	2	72	5,987	0	1,006
63	日田市	合田	自然流下	4	86	4,265	500	1,686
64	日田市	尾戸・宮園	自然流下	2	62	2,600	0	0
65	日田市	出口3番組	自然流下	1	11	3,039	480	0
	日田市	計 45 事業		136	6,534	328,288	25,062	42,142
66	佐伯市	上浦長田	自然流下	2	101	1,522	410	82
67	佐伯市	上浦夏井	自然流下	3	160	3,730	343	765
68	佐伯市	上浦浅海井	自然流下	2	810	15,509	223	570
69	佐伯市	宇目小野市	自然流下	2	206	11,728	1,650	0
70	佐伯市	宇目大原	自然流下	4	96	10,953	3,144	1,304
71	佐伯市	宇目上津小野	自然流下	2	54	6,178	318	0
72	佐伯市	宇目田原	自然流下	2	200	13,687	0	3,224
73	佐伯市	宇目重岡	自然流下	2	184	20,371	1,413	3,397
74	佐伯市	宇目東部	自然流下	11	613	33,285	1,151	6,824
75	佐伯市	直川中央	自然流下	8	669	35,894	2,682	366
76	佐伯市	直川川原木	自然流下	6	206	22,656	2,968	557

配水管 (m)	料金体系	基本水量 (m ³)	基本料金 (円)	超過料金 (円)	メーター使用量 (円)	10m ³ 当たり使用量 (円)	事業 番号
2,225,120	—	—	(平均) 896	(平均) 111	(平均) 3	(平均) 1,210	合計
10,271	口径	8	1,070	170	0	1,410	39
2,709	口径	8	1,070	170	0	1,410	40
3,568	口径	8	1,070	170	0	1,410	41
2,374	口径	8	1,070	170	0	1,410	42
4,624	口径	8	1,070	170	0	1,410	43
7,713	口径	8	1,070	170	0	1,410	44
2,051	口径	8	1,070	170	0	1,410	45
9,442	口径	8	1,070	170	0	1,410	46
6,099	口径	8	1,070	170	0	1,410	47
7,091	口径	8	1,070	170	0	1,410	48
11,635	口径	8	1,070	170	0	1,410	49
1,578	口径	8	1,070	170	0	1,410	50
3,218	口径	8	1,070	170	0	1,410	51
6,063	口径	8	1,070	170	0	1,410	52
1,207	口径	8	1,070	170	0	1,410	53
44,677	口径	8	1,070	170	0	1,410	54
5,372	口径	8	1,070	170	0	1,410	55
9,794	口径	8	1,070	170	0	1,410	56
4,688	口径	8	1,070	170	0	1,410	57
26,558	口径	8	1,070	170	0	1,410	58
4,692	口径	8	1,070	170	0	1,410	59
2,438	口径	8	1,070	170	0	1,410	60
7,040	口径	8	1,070	170	0	1,410	61
4,981	口径	8	1,070	170	0	1,410	62
2,079	口径	8	1,070	170	0	1,410	63
2,600	口径	8	1,070	170	0	1,410	64
2,559	用途	10	500	90	0	500	65
261,084			(平均)1,057	(平均)168	(平均)0	(平均)1,390	
1,030	口径	0	620	20	0	1,260	66
2,622	口径	0	620	20	0	1,260	67
14,716	口径	0	620	20	0	1,260	68
10,078	口径	0	620	20	0	1,260	69
6,505	口径	0	620	20	0	1,260	70
5,860	口径	0	620	20	0	1,260	71
10,463	口径	0	620	20	0	1,260	72
15,561	口径	0	620	20	0	1,260	73
25,310	口径	0	620	20	0	1,260	74
32,846	口径	0	620	20	0	1,260	75
19,131	口径	0	620	20	0	1,260	76

(3)簡易水道

⑤-3 配水池・総管路延長及び水道料金

事業 番号	簡易水道名称		配水池			総管路延長 (m)	総管路延長内	
			配水方式	池数 (池)	容量 (m ³)		導水管 (m)	送水管 (m)
合計			—	592	50,227	2,712,415	210,888	276,407
77	佐伯市	鶴見中央	自然流下	4	1,722	36,149	2,572	3,417
78	佐伯市	鶴見中越浦	自然流下	3	109	9,800	0	5,200
79	佐伯市	鶴見梶寄浦	自然流下	1	80	991	96	615
80	佐伯市	米水津浦浦代小浦竹野浦	自然流下	1	487	10,051	2,366	739
81	佐伯市	米水津色利宮野浦	自然流下	2	532	12,234	3,721	0
82	佐伯市	蒲江	自然流下	4	1,125	29,137	4,818	3,290
83	佐伯市	蒲江畑野浦	自然流下	4	327	13,354	1,992	338
84	佐伯市	蒲江丸市尾	ポンプ加圧	3	233	13,156	3,552	138
85	佐伯市	蒲江森崎	ポンプ加圧	2	246	11,758	2,933	0
86	佐伯市	蒲江楠本	自然流下	2	137	5,725	59	187
87	佐伯市	蒲江猪串	自然流下	4	235	5,161	43	1,130
88	佐伯市	蒲江尾浦	ポンプ加圧	1	87	3,318	632	0
89	佐伯市	蒲江葛原	ポンプ加圧	2	96	5,176	20	0
90	佐伯市	蒲江波当津	ポンプ加圧	2	112	4,760	494	0
91	佐伯市	蒲江下入津	自然流下	1	495	30,541	9,346	0
92	佐伯市	上浦蒲戸福泊	自然流下	1	135	8,579	3,724	707
93	佐伯市	鶴見大島丹賀浦	両者併用	1	145	7,963	860	3,504
	佐伯市	計 28 事業		82	9,602	383,366	51,530	36,354
94	臼杵市	上北	自然流下	1	100	11,693	1,498	1,653
95	臼杵市	高山	自然流下	1	157	6,304	15	1,245
96	臼杵市	武山	両者併用	1	41	6,354	20	1,640
97	臼杵市	東神野	自然流下	4	192	12,538	0	6,794
98	臼杵市	中臼杵	自然流下	2	271	27,673	262	3,944
99	臼杵市	乙見	自然流下	2	75	8,966	1,930	0
100	臼杵市	南野津	両者併用	3	516	23,974	835	2,315
	臼杵市	計 7 事業		14	1,352	97,502	4,560	17,591
101	津久見市	保戸島・四浦東地区	両者併用	6	707	18,058	2,554	8,853
102	津久見市	平岩	自然流下	1	45	3,412	2,760	0
	津久見市	計 2 事業		7	752	21,470	5,314	8,853
103	竹田市	泉水	両者併用	2	85	3,220	0	175
104	竹田市	妙見瀬ノ口	自然流下	1	78	14,900	8,389	139
105	竹田市	下片ヶ瀬	ポンプ加圧	1	54	2,917	20	200
106	竹田市	戸上	両者併用	1	68	2,380	0	0
107	竹田市	松本	自然流下	1	203	8,724	845	2,648
108	竹田市	倉木	自然流下	1	15	1,859	367	0
109	竹田市	菅生	自然流下	2	90	7,146	0	2,885
110	竹田市	城原	自然流下	3	52	5,861	0	2,364
111	竹田市	荻	自然流下	19	1,578	110,981	3,659	11,178
112	竹田市	久住	自然流下	8	642	15,893	2,544	0
113	竹田市	都野	自然流下	4	348	18,142	200	0
114	竹田市	白丹	自然流下	1	90	4,933	2,033	0

配水管 (m)	料金体系	基本水量 (m ³)	基本料金 (円)	超過料金 (円)	メーター使用量 (円)	10m ³ 当たり使用量 (円)	事業 番号
2,225,120	—	—	(平均) 896	(平均) 111	(平均) 3	(平均) 1,210	合計
30,160	口径	0	620	20	0	1,260	77
4,600	口径	0	620	20	0	1,260	78
280	口径	0	620	20	0	1,260	79
6,946	口径	0	620	20	0	1,260	80
8,513	口径	0	620	20	0	1,260	81
21,029	口径	0	620	20	0	1,260	82
11,024	口径	0	620	20	0	1,260	83
9,466	口径	0	620	20	0	1,260	84
8,825	口径	0	620	20	0	1,260	85
5,479	口径	0	620	20	0	1,260	86
3,988	口径	0	620	20	0	1,260	87
2,686	口径	0	620	20	0	1,260	88
5,156	口径	0	620	20	0	1,260	89
4,266	口径	0	620	20	0	1,260	90
21,195	口径	0	620	20	0	1,260	91
4,148	口径	0	620	20	0	1,260	92
3,599	口径	0	620	20	0	1,260	93
295,482			(平均)620	(平均)20	(平均)0	(平均)1,260	
8,542	用途	8	977	163	0	1,303	94
5,044	用途	8	630	63	0	756	95
4,694	用途	8	630	63	0	756	96
5,744	用途	8	977	163	0	1,303	97
23,467	用途	8	977	163	0	1,303	98
7,036	定額	0	1,000	0	0	1,000	99
20,824	用途	8	977	163	0	1,303	100
75,351			(平均)881	(平均)111	(平均)0	(平均)1,103	
6,651	単一	5	760	250	0	2,000	101
652	単一	10	540	54	0	540	102
7,303			(平均)650	(平均)152	(平均)0	(平均)1,270	
3,045	用途	10	500	40	0	500	103
6,372	用途	5	540	162	0	1,350	104
2,697	用途	5	540	162	0	1,350	105
2,380	用途	5	540	162	0	1,350	106
5,231	用途	5	540	162	0	1,350	107
1,492	口径	1	500	50	0	1,000	108
4,261	用途	30	900	100	0	900	109
3,497	用途	15	250	15	0	250	110
96,144	用途	5	540	162	0	1,350	111
13,349	用途	5	540	162	0	1,350	112
17,942	用途	5	540	162	0	1,350	113
2,900	用途	5	540	162	0	1,350	114

(3)簡易水道

⑤-4 配水池・総管路延長及び水道料金

事業 番号	簡易水道名称		配水池			総管路延長 (m)	総管路延長内	
			配水方式	池数 (池)	容量 (m ³)		導水管 (m)	送水管 (m)
合計			—	592	50,227	2,712,415	210,888	276,407
115	竹田市	直入中央	自然流下	2	685	24,625	0	2,565
116	竹田市	神堤水道組合	自然流下	1	53	2,025	0	750
	竹田市	計 14 事業		47	4,041	223,606	18,057	22,904
117	豊後高田市	田染地区	自然流下	2	286	20,922	0	324
118	豊後高田市	大村団地	ポンプ加圧	1	55	2,474	224	18
119	豊後高田市	徳久保団地	ポンプ加圧	1	34	493	71	0
120	豊後高田市	松津地区	ポンプ加圧	1	60	1,079	0	0
121	豊後高田市	見目地区	自然流下	2	56	2,948	7	9
	豊後高田市	計 5 事業		7	491	27,916	302	351
122	杵築	俣水	自然流下	2	134	9,740	2,966	0
123	杵築	相原	自然流下	3	409	19,023	0	2,226
124	杵築	豊洋	自然流下	4	476	24,957	696	1,207
125	杵築	守江	自然流下	2	88	5,622	160	840
126	杵築	篠原	自然流下	2	16	6,403	0	1,701
127	杵築	池頭	自然流下	1	32	3,699	0	0
128	杵築	山浦	自然流下	1	280	39,648	77	3,540
129	杵築	久木野尾	自然流下	8	451	35,013	80	5,785
130	杵築	向野	自然流下	3	119	16,329	110	2,811
	杵築市	計 9 事業		26	2,005	160,434	4,089	18,110
131	宇佐市	北馬城	自然流下	1	132	8,637	40	764
132	宇佐市	院内	自然流下	3	90	43,061	3,348	4,084
133	宇佐市	温見	自然流下	3	90	13,348	150	5,060
134	宇佐市	余	自然流下	4	150	10,563	1,022	455
135	宇佐市	高並	両者併用	9	179	16,162	731	2,338
136	宇佐市	西部	自然流下	8	228	16,677	150	7,903
137	宇佐市	日岳	自然流下	3	63	7,748	0	815
138	宇佐市	小田若林	自然流下	2	35	3,177	0	900
139	宇佐市	安心院	両者併用	6	1,062	26,744	0	4,056
140	宇佐市	釜ノ口	自然流下	4	32	7,010	0	820
141	宇佐市	深見	両者併用	9	385	47,925	17,411	0
142	宇佐市	佐田	両者併用	3	130	18,193	0	960
143	宇佐市	佐田南部	両者併用	1	42	10,518	0	607
144	宇佐市	尾立	自然流下	2	70	6,174	0	706
145	宇佐市	津房	両者併用	1	60	3,249	0	247
146	宇佐市	津房西部	両者併用	1	70	17,785	0	1,600
147	宇佐市	上ノ原	自然流下	2	216	10,808	696	0
148	宇佐市	天津	ポンプ加圧	4	608	60,244	0	2,125
	宇佐市	計 18 事業		66	3,642	328,023	23,548	33,440
149	豊後大野市	川辺	自然流下	2	108	4,098	75	70
150	豊後大野市	清川	両者併用	2	264	23,722	5,273	1,428
151	豊後大野市	緒方	両者併用	14	1,243	68,630	2,611	8,653

配水管 (m)	料金体系	基本水量 (m ³)	基本料金 (円)	超過料金 (円)	メーター使用量 (円)	10m ³ 当たり使用量 (円)	事業 番号
2,225,120	—	—	(平均) 896	(平均) 111	(平均) 3	(平均) 1,210	合計
22,060	用途	5	540	162	0	1,350	115
1,275	単一	10	700	80	0	700	116
182,645			(平均)551	(平均)125	(平均)0	(平均)1,107	
20,598	口径	8	800	140	0	1,080	117
2,232	口径	8	800	140	0	1,080	118
422	口径	8	800	140	0	1,080	119
1,079	口径	8	800	140	0	1,080	120
2,932	口径	8	800	140	0	1,080	121
27,263			(平均)800	(平均)140	(平均)0	(平均)1,080	
6,774	用途	5	771	77	51	1,590	122
16,797	用途	5	771	77	51	1,590	123
23,054	用途	5	771	77	51	1,590	124
4,622	用途	5	771	77	51	1,590	125
4,702	単一	0	500	0	0	600	126
3,699	単一	15	1,000	110	0	666	127
36,031	用途	5	771	77	51	1,590	128
29,148	用途	5	771	77	51	1,590	129
13,408	用途	5	771	77	51	1,590	130
138,235			(平均)766	(平均)72	(平均)40	(平均)1,377	
7,833	口径	8	1,188	156	0	1,500	131
35,629	用途	8	1,188	189	0	1,560	132
8,138	用途	8	1,188	189	0	1,560	133
9,086	用途	8	1,188	189	0	1,560	134
13,093	用途	8	1,188	189	0	1,560	135
8,624	用途	8	1,188	189	0	1,560	136
6,933	用途	8	1,188	189	0	1,560	137
2,277	定額	0	702	0	0	702	138
22,688	用途	8	1,026	162	0	1,350	139
6,190	用途	8	1,026	162	0	1,350	140
30,514	用途	8	1,026	162	0	1,350	141
17,233	用途	8	1,026	162	0	1,350	142
9,911	用途	8	1,026	162	0	1,350	143
5,468	用途	8	1,026	162	0	1,350	144
3,002	用途	8	1,026	162	0	1,350	145
16,185	用途	8	1,026	162	0	1,350	146
10,112	用途	8	1,026	162	0	1,350	147
58,119	口径	8	1,188	156	0	1,500	148
271,035			(平均)1,080	(平均)161	(平均)0	(平均)1,401	
3,953	用途	25	500	50	0	500	149
17,021	用途	8	1,200	162	0	1,520	150
57,366	用途	8	1,200	162	0	1,520	151

(3)簡易水道

⑤-5 配水池・総管路延長及び水道料金

事業 番号	簡易水道名称		配水池			総管路延長 (m)	総管路延長内	
			配水方式	池数 (池)	容量 (m ³)		導水管 (m)	送水管 (m)
合計			—	592	50,227	2,712,415	210,888	276,407
152	豊後大野市	上自在	自然流下	1	50	1,633	90	3
153	豊後大野市	朝地	自然流下	1	100	2,823	0	998
154	豊後大野市	大野	両者併用	2	705	28,276	1,272	1,055
155	豊後大野市	千歳町	両者併用	6	1,060	69,554	4,212	3,234
156	豊後大野市	犬飼町	両者併用	6	1,060	92,687	2,654	14,938
	豊後大野市	計 8 事業		100	8,232	619,446	39,735	63,819
157	由布市	庄内	両者併用	16	1,196	74,359	5,218	3,909
158	由布市	東部	両者併用	9	1,151	56,811	6,184	15,552
159	由布市	阿蘇野	両者併用	1	141	14,367	308	0
160	由布市	櫛木	自然流下	2	23	4,615	0	0
161	由布市	直野内山	自然流下	1	68	8,149	0	0
162	由布市	時松	自然流下	1	627	6,068	118	1,450
163	由布市	朴木	自然流下	1	110	30	30	0
164	由布市	田代	自然流下	2	44	6,307	0	0
165	由布市	湯平	両者併用	3	515	14,563	861	2,203
166	由布市	若杉	自然流下	1	11	4,864	1,497	0
167	由布市	下津々良	自然流下	2	95	6,015	2,300	0
168	由布市	塚原	自然流下	1	184	13,153	0	3,850
	由布市	計 12 事業		40	4,165	209,301	16,516	26,964
169	国東市	竹田津	両者併用	2	216	10,250	474	31
170	国東市	櫛海	自然流下	1	73	1,070	0	180
171	国東市	千灯	自然流下	1	28	7,837	10	500
172	国東市	櫛来	自然流下	1	60	5,676	0	183
173	国東市	向田浜	自然流下	1	50	1,357	0	182
174	国東市	鶴川	自然流下	4	788	22,944	532	1,519
175	国東市	富来	自然流下	4	362	7,205	66	573
176	国東市	小原	自然流下	2	529	25,213	810	630
177	国東市	重藤住宅	自然流下	1	38	356	0	72
178	国東市	田深	両者併用	3	364	20,109	97	714
179	国東市	来浦出水	自然流下	2	98	8,587	15	1,007
180	国東市	来浦浜	自然流下	1	26	3,864	0	456
181	国東市	来浦中央	自然流下	1	31	6,471	0	391
182	国東市	武蔵	自然流下	5	1,682	71,508	3,203	8,073
183	国東市	安岐	自然流下	4	1,153	41,985	2,618	2,312
184	国東市	下山口	自然流下	1	144	4,231	587	120
185	国東市	ハイテクニュータウン	自然流下	1	406	8,258	2,849	303
	国東市	計 17 事業		35	6,048	246,921	11,261	17,246
186	姫島村	姫島	自然流下	5	1,028	22,433	2,440	2,553
	姫島村	計 1 事業		5	1,028	22,433	2,440	2,553

配水管 (m)	料金体系	基本水量 (m ³)	基本料金 (円)	超過料金 (円)	メーター使用量 (円)	10m ³ 当たり使用量 (円)	事業 番号
2,225,120	—	—	(平均) 896	(平均) 111	(平均) 3	(平均) 1,210	合計
1,540	単一	1	100	50	0	550	152
1,825	単一	10	1,000	50	0	1,000	153
25,949	用途	8	1,200	162	0	1,520	154
62,108	用途	8	1200	162	0	1520	155
75,095	用途	8	1,200	162	0	1,520	156
515,892			(平均) 964	(平均) 125	(平均) 0	(平均) 1,228	
65,232	用途	10	1,300	167	0	1,260	157
35,075	用途	10	1,300	167	0	1,300	158
14,059	用途	10	1,300	167	0	1,300	159
4,615	単一	10	1,500	10	0	1,500	160
8,149	用途	10	1,300	167	0	1,300	161
4,500	単一	6	700	100	0	1,100	162
0	単一	8	600	50	0	700	163
6,307	単一	5	700	100	0	1,200	164
11,499	用途	10	930	100	0	930	165
3,367	定額	0	900	0	0	900	166
3,715	用途	10	930	100	0	930	167
9,303	用途	10	930	100	0	930	168
165,821			(平均) 1,033	(平均) 102	(平均) 0	(平均) 1,113	
9,745	単一	8	1,080	149	0	1,370	169
890	定額	0	833	0	0	833	170
7,327	単一	200	3,000	5	0	3,000	171
5,493	単一	15	1,000	30	0	1,000	172
1,175	単一	0	750	40	0	1,150	173
20,893	単一	8	1,080	149	0	1,370	174
6,566	単一	8	1080	149	0	1370	175
23,773	単一	8	1,080	149	0	1,370	176
284	単一	8	1,080	149	0	1,370	177
19,298	単一	8	1080	149	0	1370	178
7,565	単一	8	1,080	149	0	1,370	179
3,408	単一	0	500	60	0	1,100	180
6,080	単一	0	400	70	0	1,000	181
60,232	単一	8	1,080	149	0	1,370	182
37,055	単一	8	1,080	149	0	1,370	183
3,524	単一	8	1,080	149	0	1,370	184
5,106	単一	8	1,080	149	0	1,370	185
218,414			(平均) 1,080	(平均) 108	(平均) 0	(平均) 1,362	
17,440	用途	6	972	216	54	1,890	186
17,440			(平均) 972	(平均) 216	(平均) 54	(平均) 1,890	

(3)簡易水道

⑤-6 配水池・総管路延長及び水道料金

事業 番号	簡易水道名称		配水池			総管路延長 (m)	総管路延長内	
			配水方式	池数 (池)	容量 (m ³)		導水管 (m)	送水管 (m)
合計			—	592	50,227	2,712,415	210,888	276,407
187	日出町	豊岡	自然流下	1	120	4,697	730	0
188	日出町	南端	自然流下	4	115	3,870	50	903
189	日出町	西の一	自然流下	2	60	1,956	2	480
	日出町	計 3 事業		7	295	10,523	782	1,383
190	九重町	野上	両者併用	6	877	35,395	0	1,540
191	九重町	東飯田	自然流下	2	714	32,253	0	2,541
192	九重町	飯田	自然流下	2	308	13,351	0	3,544
193	九重町	串野	自然流下	1	18	2,916	0	1,240
194	九重町	栗野	自然流下	1	26	1,340	0	40
195	九重町	湯坪	自然流下	1	20	2,905	0	950
196	九重町	日向	自然流下	1	13	2,185	0	0
197	九重町	宝泉寺	自然流下	1	36	1,650	675	0
198	九重町	滝上	自然流下	1	30	3,985	1,848	0
199	九重町	須久保	自然流下	1	40	3,677	2,250	0
200	九重町	筋湯	自然流下	1	40	3,162	775	0
	九重町	計 11 事業		18	2,122	102,819	5,548	9,855
201	玖珠町	北山田	自然流下	1	388	17,361	274	780
202	玖珠町	小野原	自然流下	2	20	3,586	1,295	0
203	玖珠町	日出生本村	自然流下	1	28	4,927	3,367	0
204	玖珠町	内河野	ポンプ加圧	1	47	1,443	194	0
205	玖珠町	木牟田	自然流下	1	38	1,989	1,070	0
206	玖珠町	代太郎	自然流下	2	36	2,098	13	911
207	玖珠町	寺村	自然流下	1	20	1,938	250	0
208	玖珠町	北大隈	自然流下	2	30	1,887	585	0
209	玖珠町	中通	自然流下	1	20	2,056	300	0
210	玖珠町	錨田	自然流下	1	18	1,891	250	0
	玖珠町	計 10 事業		13	645	39,176	7,598	1,691
	県合計	210 事業	—	578	49,963	2,616,609	195,472	279,467

記							
配水管 (m)	料金体系	基本水量 (m ³)	基本料金 (円)	超過料金 (円)	メーター使用量 (円)	10m ³ 当たり使用量 (円)	事業 番号
2,225,120	—	—	(平均) 896	(平均) 111	(平均) 3	(平均) 1,210	合計
3,967	用途	10	540	64	0	540	187
2,917	用途	10	540	64	0	540	188
1,474	用途	10	540	80	0	500	189
8,358			(平均) 540	(平均) 69	(平均) 0	(平均) 527	
31,802	口径	10	1350	240	100	1450	190
29,712	口径	10	1350	240	100	1450	191
9,807	口径	10	1350	240	100	1450	192
1,676	定額	0	600	0	0	600	193
1,300	定額	0	1,145	0	0	1,145	194
1,955	定額	0	1000	0	0	1000	195
2,185	定額	0	166	0	0	166	196
975	単一	10	1,000	10	0	1,000	197
2,137	定額	0	225	0	0	225	198
1,427	定額	0	417	0	0	417	199
2,387	用途	10	2,000	40	0	2,000	200
85,363			(平均) 964	(平均) 70	(平均) 27	(平均) 991	
16,307	用途	8	950	148	0	1,240	201
2,291	単一	10	150	15	0	150	202
1,560	単一	10	150	15	0	150	203
1,249	単一	10	710	80	0	710	204
919	単一	10	630	50	0	630	205
1,174	単一	10	710	80	0	710	206
1,688	定額	0	600	0	0	600	207
1,302	定額	0	500	0	0	500	208
1,756	定額	0	550	0	0	550	209
1,641	定額	0	1000	0	0	1000	210
29,887			(平均) 595	(平均) 39	(平均) 0	(平均) 624	
2,139,617	—	—	(平均) 896	(平均) 111	(平均) 3	(平均) 1,210	

(3)簡易水道

⑥-1 取水量・浄水量・給水量及び水質検査実施状況

事業 番号	簡易水道名称		計画1日 最大取水量 (m ³)	年間 取水量 (m ³)	浄水能力 (公称能力) (m ³)	年間 浄水量 (m ³)	計画1日 最大給水量 (m ³)
合計			70,876	14,745,677	61,622	14,242,819	63,436
1	大分市	森ノ木	35	11,241	31	11,241	31
2	大分市	上竹中	55	15,388	60	15,388	55
	大分市	計 2 事業	90	26,629	91	26,629	86
3	別府市	天間・城島	65	16,507	74	12,916	65
	別府市	計 1 事業	65	16,507	74	12,916	65
4	中津市	土田地区	90	30,875	90	30,875	90
5	中津市	臼木住宅	24	1,487	24	1,487	24
6	中津市	成恒住宅	36	11,753	36	11,753	36
7	中津市	アメニティかみまくさ	36	9,777	36	9,777	36
8	中津市	下田口	64	20,945	36	20,945	64
9	中津市	樋田	168	28,087	168	28,087	168
10	中津市	上曾木	46	7,827	46	7,827	46
11	中津市	下曾木	41	8,649	41	8,649	41
12	中津市	平田地区	533	119,615	533	119,615	533
13	中津市	百谷地区	80	8,884	80	8,884	80
14	中津市	島地区	45	6,774	45	6,774	45
15	中津市	嶋良・山移地区統合	204	32,815	204	32,815	204
16	中津市	山浦地区	31	5,978	31	5,978	31
17	中津市	柿坂地区	106	33,840	106	33,840	106
18	中津市	守実	710	166,327	710	166,327	710
19	中津市	草本・小屋川	150	24,253	150	24,253	150
20	中津市	槻木	48	7,485	48	7,485	48
	中津市	計 17 事業	2,412	525,371	2,384	525,371	2,412
21	日田市	石松地区	177	49,041	177	49,041	177
22	日田市	関地区	106	16,623	106	16,623	106
23	日田市	尾当地区	44	6,440	44	6,440	44
24	日田市	北友田地区	145	45,836	145	45,836	145
25	日田市	杷木山地区	25	13,764	25	13,764	25
26	日田市	川崎地区	30	8,221	30	8,221	30
27	日田市	祝原地区	51	6,223	30	6,223	51
28	日田市	元宮地区	38	9,209	30	9,209	38
29	日田市	串川二丁目地区	24	5,477	24	5,477	24
30	日田市	日の本地区	61	9,313	61	9,313	61
31	日田市	荒平地区	37	6,265	61	6,265	37
32	日田市	北部地区	536	65,939	536	65,939	536
33	日田市	八幡地区	51	4,803	51	4,803	51
34	日田市	山田地区	97	9,633	30	9,633	97
35	日田市	緑町地区	90	6,134	30	6,134	90
36	日田市	殿町地区	36	3,956	36	3,956	36
37	日田市	大野本村地区	111	21,011	111	21,011	111
38	日田市	出野星払地区	50	11,229	50	11,229	50

年間 給水量 (m ³)	実績1日 最大給水量 (m ³)	実績1日 平均給水量 (m ³)	水質検査実施機関			事業 番号
			毎日項目	毎月項目	全項目	
13,862,720	52,414	37,981	—	—	—	合計
11,241	31	31	自己検査	指定検査機関	その他	1
15,388	—	42	自己検査	指定検査機関	指定検査機関	2
26,629	31	73				
12,916	110	35	その他	自己検査	指定検査機関	3
12,916	110	35				
30,875	90	85	自己検査	指定検査機関	指定検査機関	4
1,487	6	4	自己検査	指定検査機関	指定検査機関	5
11,753	33	32	自己検査	指定検査機関	指定検査機関	6
9,777	33	27	自己検査	指定検査機関	指定検査機関	7
20,945	56	57	自己検査	指定検査機関	指定検査機関	8
28,039	84	77	自己検査	指定検査機関	指定検査機関	9
7,805	23	21	自己検査	指定検査機関	指定検査機関	10
8,621	25	24	自己検査	指定検査機関	指定検査機関	11
119,615	390	328	自己検査	指定検査機関	指定検査機関	12
8,884	35	24	自己検査	指定検査機関	指定検査機関	13
6,774	25	19	自己検査	指定検査機関	指定検査機関	14
32,815	131	90	自己検査	指定検査機関	指定検査機関	15
5,978	19	16	自己検査	指定検査機関	指定検査機関	16
33,840	106	93	自己検査	指定検査機関	指定検査機関	17
166,327	601	456	自己検査	指定検査機関	指定検査機関	18
24,253	88	66	自己検査	指定検査機関	指定検査機関	19
7,485	27	21	自己検査	指定検査機関	指定検査機関	20
525,273	1,771	1,440				
49,041	189	134	自己検査	指定検査機関	指定検査機関	21
16,623	92	46	自己検査	指定検査機関	指定検査機関	22
6,440	43	18	自己検査	指定検査機関	指定検査機関	23
45,836	146	126	自己検査	指定検査機関	指定検査機関	24
13,764	127	38	自己検査	指定検査機関	指定検査機関	25
8,221	63	23	自己検査	指定検査機関	指定検査機関	26
6,223	39	17	自己検査	指定検査機関	指定検査機関	27
9,209	83	25	自己検査	指定検査機関	指定検査機関	28
5,477	28	15	自己検査	指定検査機関	指定検査機関	29
9,313	64	26	自己検査	指定検査機関	指定検査機関	30
6,265	77	17	自己検査	指定検査機関	指定検査機関	31
65,939	425	181	自己検査	指定検査機関	指定検査機関	32
4,803	24	13	自己検査	指定検査機関	指定検査機関	33
9,633	80	26	自己検査	指定検査機関	指定検査機関	34
6,134	130	17	自己検査	指定検査機関	指定検査機関	35
3,956	57	11	自己検査	指定検査機関	指定検査機関	36
21,011	157	58	自己検査	指定検査機関	指定検査機関	37
11,229	135	31	自己検査	指定検査機関	指定検査機関	38

(3)簡易水道

⑥-2 取水・浄水・給水及び水質検査実施状況

事業 番号	簡易水道名称		計画1日 最大取水量 (m ³)	年間 取水量 (m ³)	浄水能力 (公称能力) (m ³)	年間 浄水量 (m ³)	計画1日 最大給水量 (m ³)
合計			70,876	14,745,677	61,622	14,242,819	63,436
39	日田市	赤石	282	28,056	282	28,056	282
40	日田市	浦方地区	61	11,006	61	11,006	61
41	日田市	下方地区	52	10,144	52	10,144	52
42	日田市	鯛生地区	40	3,208	40	3,208	40
43	日田市	市ノ瀬地区	32	3,694	32	3,694	32
44	日田市	栃野地区	256	65,928	228	65,928	256
45	日田市	野田地区	40	7,255	40	7,255	40
46	日田市	都留・川原地区	170	47,139	40	47,139	170
47	日田市	葉迫・畑中地区	38	6,021	38	6,021	38
48	日田市	小平・小川原地区	109	26,316	109	26,316	109
49	日田市	雉谷地区	85	20,284	85	20,284	85
50	日田市	浦地区	28	3,353	28	3,353	28
51	日田市	笹野地区	75	3,575	75	3,575	75
52	日田市	若林・片仁田地区	30	4,821	30	4,821	30
53	日田市	白草地区	62	6,130	30	6,130	62
54	日田市	中央	707	206,587	707	206,587	707
55	日田市	鎌手・小五馬	143	40,367	143	40,367	143
56	日田市	天ヶ瀬	1,300	277,013	1,300	277,013	1,300
57	日田市	高塚	150	40,286	150	40,286	150
58	日田市	女子畑地区	339	99,951	339	99,951	339
59	日田市	中川	212	33,930	212	33,930	212
60	日田市	本城1	50	9,272	50	9,272	50
61	日田市	五馬本村	106	17,248	50	17,248	106
62	日田市	近原・見折谷	55	16,613	55	16,613	55
63	日田市	合田	78	21,762	78	21,762	78
64	日田市	尾戸・宮園	35	11,433	35	11,433	35
65	日田市	出口3番組	32	8,120	32	8,120	32
	日田市	計 45 事業	6,276	1,328,629	5,898	1,328,629	6,276
66	佐伯市	上浦長田	150	13,311	150	13,311	150
67	佐伯市	上浦夏井	140	21,355	140	21,355	140
68	佐伯市	上浦浅海井	1,200	144,149	1,200	144,149	1,200
69	佐伯市	宇目小野市	350	83,085	350	83,085	350
70	佐伯市	宇目大原	92	18,523	92	18,523	92
71	佐伯市	宇目上津小野	40	12,330	40	12,330	40
72	佐伯市	宇目田原	200	58,433	200	58,433	200
73	佐伯市	宇目重岡	280	33,309	280	33,309	280
74	佐伯市	宇目東部	775	104,205	704	104,205	704
75	佐伯市	直川中央	935	254,965	850	254,965	850
76	佐伯市	直川川原木	295	101,605	295	101,605	295

年間 給水量 (m ³)	実績1日 最大給水量 (m ³)	実績1日 平均給水量 (m ³)	水質検査実施機関			事業 番号
			毎日項目	毎月項目	全項目	
13,862,720	52,414	37,981	—	—	—	合計
28,056	213	77	自己検査	指定検査機関	指定検査機関	39
11,006	104	30	自己検査	指定検査機関	指定検査機関	40
10,144	52	28	自己検査	指定検査機関	指定検査機関	41
3,208	52	9	自己検査	指定検査機関	指定検査機関	42
3,694	58	10	自己検査	指定検査機関	指定検査機関	43
65,928	411	181	自己検査	指定検査機関	指定検査機関	44
7,255	59	20	自己検査	指定検査機関	指定検査機関	45
47,139	191	129	自己検査	指定検査機関	指定検査機関	46
6,021	19	16	自己検査	指定検査機関	指定検査機関	47
26,316	90	72	自己検査	指定検査機関	指定検査機関	48
20,284	63	56	自己検査	指定検査機関	指定検査機関	49
3,353	14	9	自己検査	指定検査機関	指定検査機関	50
3,575	11	10	自己検査	指定検査機関	指定検査機関	51
4,821	46	13	自己検査	指定検査機関	指定検査機関	52
6,130	11	17	自己検査	指定検査機関	指定検査機関	53
206,587	909	566	自己検査	指定検査機関	指定検査機関	54
40,367	244	111	自己検査	指定検査機関	指定検査機関	55
277,013	1,159	759	自己検査	指定検査機関	指定検査機関	56
40,286	152	110	自己検査	指定検査機関	指定検査機関	57
99,951	366	274	自己検査	指定検査機関	指定検査機関	58
33,930	212	93	自己検査	指定検査機関	指定検査機関	59
9,272	50	25	自己検査	指定検査機関	指定検査機関	60
17,248	90	47	自己検査	指定検査機関	指定検査機関	61
16,613	80	46	自己検査	指定検査機関	指定検査機関	62
21,762	81	60	自己検査	指定検査機関	指定検査機関	63
11,433	41	31	自己検査	指定検査機関	指定検査機関	64
8,120	32	22	自己検査	指定検査機関	指定検査機関	65
1,328,629	6,769	3,643				
13,311	47	36	自己検査	指定検査機関	指定検査機関	66
21,355	72	59	自己検査	指定検査機関	指定検査機関	67
144,149	461	395	自己検査	指定検査機関	指定検査機関	68
83,085	266	228	自己検査	指定検査機関	指定検査機関	69
18,523	54	51	自己検査	指定検査機関	指定検査機関	70
12,330	40	34	自己検査	指定検査機関	指定検査機関	71
58,433	200	160	自己検査	指定検査機関	指定検査機関	72
33,309	111	91	自己検査	指定検査機関	指定検査機関	73
104,205	361	285	自己検査	指定検査機関	指定検査機関	74
254,965	675	699	自己検査	指定検査機関	指定検査機関	75
101,605	265	278	自己検査	指定検査機関	指定検査機関	76

(3)簡易水道

⑥-3 取水量・浄水量・給水量及び水質検査実施状況

事業 番号	簡易水道名称		計画1日 最大取水量 (m ³)	年間 取水量 (m ³)	浄水能力 (公称能力) (m ³)	年間 浄水量 (m ³)	計画1日 最大給水量 (m ³)
合計			70,876	14,745,677	61,622	14,242,819	63,436
77	佐伯市	鶴見中央	2,250	560,022	2,250	560,022	2,250
78	佐伯市	鶴見中越浦	150	14,996	150	14,996	150
79	佐伯市	鶴見梶寄浦	120	19,989	120	19,989	120
80	佐伯市	米水津浦浦代小浦竹野浦	610	139,972	610	139,972	610
81	佐伯市	米水津色利宮野浦	770	218,131	750	218,131	750
82	佐伯市	蒲江	1,644	394,041	1,644	394,041	1,644
83	佐伯市	蒲江畑野浦	590	153,014	590	153,014	590
84	佐伯市	蒲江丸市尾	270	52,362	270	52,362	270
85	佐伯市	蒲江森崎	304	88,045	288	88,045	288
86	佐伯市	蒲江楠本	180	43,356	180	43,356	180
87	佐伯市	蒲江猪串	174	42,234	174	42,234	174
88	佐伯市	蒲江尾浦	183	46,137	171	46,137	171
89	佐伯市	蒲江葛原	96	18,244	71	18,244	71
90	佐伯市	蒲江波当津	87	16,228	87	16,228	87
91	佐伯市	蒲江下入津	550	185,691	550	185,691	550
92	佐伯市	上浦蒲戸福泊	140	27,852	126	27,852	126
93	佐伯市	鶴見大島丹賀浦	79	18,164	79	18,164	79
	佐伯市	計 28 事業	12,654	2,883,748	12,411	2,883,748	12,411
94	臼杵市	上北	85	13,453	83	13,453	75
95	臼杵市	高山	429	48,013	429	48,013	390
96	臼杵市	武山	104	13,381	104	13,381	104
97	臼杵市	東神野	68	7,471	104	7,471	68
98	臼杵市	中臼杵	265	51,061	265	51,061	265
99	臼杵市	乙見	63	11,380	63	11,380	63
100	臼杵市	南野津	300	63,448	300	61,646	300
	臼杵市	計 7 事業	1,314	208,207	1,348	206,405	1,265
101	津久見市	保戸島・四浦東地区	616	89,808	560	69,630	560
102	津久見市	平岩	18	6,550	18	6,400	18
	津久見市	計 2 事業	634	96,358	578	76,030	578
103	竹田市	泉水	106	18,227	106	18,227	106
104	竹田市	妙見瀬ノ口	160	17,344	159	17,344	160
105	竹田市	下片ヶ瀬	99	10,594	99	10,594	99
106	竹田市	戸上	141	12,599	141	12,599	141
107	竹田市	松本	235	40,949	235	40,949	235
108	竹田市	倉木	26	8,272	26	8,272	26
109	竹田市	菅生	117	41,707	117	41,707	117
110	竹田市	城原	75	15,160	75	15,160	75
111	竹田市	荻	2,300	282,126	2,428	282,126	2,300
112	竹田市	久住	998	106,990	677	106,990	550
113	竹田市	都野	825	85,839	0	85,839	550
114	竹田市	白丹	121	23,853	110	23,853	110

年間 給水量 (m ³)	実績1日 最大給水量 (m ³)	実績1日 平均給水量 (m ³)	水質検査実施機関			事業 番号
			毎日項目	毎月項目	全項目	
13,862,720	52,414	37,981	—	—	—	合計
560,022	1,377	1,534	自己検査	指定検査機関	指定検査機関	77
14,996	52	41	自己検査	指定検査機関	指定検査機関	78
19,989	62	55	自己検査	指定検査機関	指定検査機関	79
139,972	427	383	自己検査	指定検査機関	指定検査機関	80
218,131	619	598	自己検査	指定検査機関	指定検査機関	81
394,041	1,281	1,080	自己検査	指定検査機関	指定検査機関	82
153,014	481	419	自己検査	指定検査機関	指定検査機関	83
52,362	187	143	自己検査	指定検査機関	指定検査機関	84
88,045	253	241	自己検査	指定検査機関	指定検査機関	85
43,356	141	119	自己検査	指定検査機関	指定検査機関	86
42,234	149	116	自己検査	指定検査機関	指定検査機関	87
46,137	118	126	自己検査	指定検査機関	指定検査機関	88
18,244	71	50	自己検査	指定検査機関	指定検査機関	89
16,228	74	44	自己検査	指定検査機関	指定検査機関	90
185,691	550	509	自己検査	指定検査機関	指定検査機関	91
27,852	93	76	自己検査	指定検査機関	指定検査機関	92
18,164	62	50	自己検査	指定検査機関	指定検査機関	93
2,883,748	8,549	7,900				
12,108	62	33	自己検査	指定検査機関	指定検査機関	94
48,013	263	132	自己検査	指定検査機関	指定検査機関	95
13,381	29	37	自己検査	指定検査機関	指定検査機関	96
7,471	34	20	自己検査	指定検査機関	指定検査機関	97
51,061	209	140	自己検査	指定検査機関	指定検査機関	98
11,380	32	31	自己検査	指定検査機関	指定検査機関	99
61,646	209	169	自己検査	指定検査機関	指定検査機関	100
205,060	838	562				
67,630	333	185	自己検査	指定検査機関	指定検査機関	101
6,250	18	17	自己検査	指定検査機関	指定検査機関	102
73,880	351	202				
18,227	0	50	自己検査	指定検査機関	指定検査機関	103
17,344	74	48	自己検査	指定検査機関	指定検査機関	104
10,594	47	29	自己検査	指定検査機関	指定検査機関	105
12,599	55	35	自己検査	指定検査機関	指定検査機関	106
40,949	134	112	自己検査	指定検査機関	指定検査機関	107
8,203	25	22	自己検査	指定検査機関	指定検査機関	108
41,015	117	112	自己検査	指定検査機関	指定検査機関	109
15,153	38	42	自己検査	指定検査機関	指定検査機関	110
282,126	1,556	773	自己検査	指定検査機関	指定検査機関	111
106,990	490	293	自己検査	指定検査機関	指定検査機関	112
85,839	825	235	自己検査	指定検査機関	指定検査機関	113
23,853	121	65	自己検査	指定検査機関	指定検査機関	114

(3)簡易水道

⑥-4 取水量・浄水量・給水量及び水質検査実施状況

事業番号	簡易水道名称		計画1日最大取水量 (m ³)	年間取水量 (m ³)	浄水能力 (公称能力) (m ³)	年間浄水量 (m ³)	計画1日最大給水量 (m ³)
合計			70,876	14,745,677	61,622	14,242,819	63,436
115	竹田市	直入中央	685	110,405	685	110,405	685
116	竹田市	神堤水道組合	32	6,551	32	6,551	32
	竹田市	計 14 事業	5,920	780,616	4,890	780,616	5,186
117	豊後高田市	田染地区	280	48,576	280	48,576	280
118	豊後高田市	大村団地	55	9,353	55	9,353	55
119	豊後高田市	徳久保団地	34	6,580	34	6,580	34
120	豊後高田市	松津地区	39	5,472	39	5,472	39
121	豊後高田市	見目地区	61	12,081	61	12,081	61
	豊後高田市	計 5 事業	469	82,062	469	82,062	469
122	杵築	俣水	125	17,140	108	16,968	125
123	杵築	相原	464	74,053	50	18,262	464
124	杵築	豊洋	387	101,920	374	91,728	374
125	杵築	守江	497	58,158	50	57,576	246
126	杵築	篠原	71	7,173	108	7,100	71
127	杵築	池頭	66	20,427	66	20,224	66
128	杵築	山浦	655	67,667	655	66,990	655
129	杵築	久木野尾	456	57,917	655	57,338	456
130	杵築	向野	145	42,382	145	41,963	145
	杵築市	計 9 事業	2,866	446,837	2,211	378,149	2,602
131	宇佐市	北馬城	288	22,201	132	22,201	120
132	宇佐市	院内	1,320	265,968	1,200	265,968	1,200
133	宇佐市	温見	60	15,825	60	15,825	60
134	宇佐市	余	155	26,607	155	26,607	155
135	宇佐市	高並	125	25,861	125	25,861	125
136	宇佐市	西部	127	19,595	127	19,595	127
137	宇佐市	日岳	78	7,333	78	7,333	78
138	宇佐市	小田若林	60	12,072	60	12,072	60
139	宇佐市	安心院	1,340	318,954	1,240	318,954	1,240
140	宇佐市	釜ノ口	60	31,613	60	31,613	60
141	宇佐市	深見	920	136,967	920	136,967	920
142	宇佐市	佐田	205	97,502	205	97,502	205
143	宇佐市	佐田南部	63	25,661	63	25,661	63
144	宇佐市	尾立	120	63,594	120	63,594	120
145	宇佐市	津房	124	41,972	124	41,972	124
146	宇佐市	津房西部	120	58,621	120	58,621	120
147	宇佐市	上ノ原	230	42,647	230	42,647	230
148	宇佐市	天津	936	93,069	936	93,069	860
	宇佐市	計 18 事業	6,331	1,306,062	5,955	1,306,062	5,867
149	豊後大野市	川辺	138	24,000	138	24,000	138
150	豊後大野市	清川	469	91,363	389	91,363	389
151	豊後大野市	緒方	1,349	492,385	1,349	492,385	1,349

年間 給水量 (m ³)	実績1日 最大給水量 (m ³)	実績1日 平均給水量 (m ³)	水質検査実施機関			事業 番号
			毎日項目	毎月項目	全項目	
13,862,720	52,414	37,981	—	—	—	合計
110,405	520	302	自己検査	指定検査機関	指定検査機関	115
6,551	30	18	自己検査	指定検査機関	指定検査機関	116
779,848	4,032	2,136				
48,576	160	133	自己検査	指定検査機関	指定検査機関	117
9,353	28	26	自己検査	指定検査機関	指定検査機関	118
6,580	22	18	自己検査	指定検査機関	指定検査機関	119
5,472	19	15	自己検査	指定検査機関	指定検査機関	120
12,081	39	33	自己検査	指定検査機関	指定検査機関	121
82,062	268	225				
16,968	86	46	自己検査	指定検査機関	指定検査機関	122
72,460	207	199	自己検査	指定検査機関	指定検査機関	123
91,728	236	251	自己検査	指定検査機関	指定検査機関	124
57,576	160	158	自己検査	指定検査機関	指定検査機関	125
7,100	22	19	自己検査	指定検査機関	指定検査機関	126
20,218	66	55	自己検査	指定検査機関	指定検査機関	127
66,990	201	184	自己検査	指定検査機関	指定検査機関	128
57,338	439	157	自己検査	指定検査機関	指定検査機関	129
41,963	107	115	自己検査	指定検査機関	指定検査機関	130
432,341	1,524	1,184				
22,201	221	61	自己検査	指定検査機関	指定検査機関	131
265,968	1,350	729	自己検査	指定検査機関	指定検査機関	132
15,825	75	43	自己検査	指定検査機関	指定検査機関	133
26,607	128	73	自己検査	指定検査機関	指定検査機関	134
25,861	134	71	自己検査	指定検査機関	指定検査機関	135
19,595	110	54	自己検査	指定検査機関	指定検査機関	136
7,333	37	20	自己検査	指定検査機関	指定検査機関	137
12,072	85	33	自己検査	指定検査機関	指定検査機関	138
318,954	1,701	874	自己検査	指定検査機関	指定検査機関	139
31,613	145	87	自己検査	指定検査機関	指定検査機関	140
136,967	571	375	自己検査	指定検査機関	指定検査機関	141
97,502	604	267	自己検査	指定検査機関	指定検査機関	142
25,661	131	70	自己検査	指定検査機関	指定検査機関	143
63,594	380	174	自己検査	指定検査機関	指定検査機関	144
41,972	312	115	自己検査	指定検査機関	指定検査機関	145
58,621	319	161	自己検査	指定検査機関	指定検査機関	146
42,647	272	117	自己検査	指定検査機関	指定検査機関	147
93,069	717	255	自己検査	指定検査機関	指定検査機関	148
1,306,062	7,292	3,579				
24,000	111	66	自己検査	指定検査機関	指定検査機関	149
91,363	362	250	自己検査	指定検査機関	指定検査機関	150
492,385	1,314	1,349	自己検査	指定検査機関	指定検査機関	151

(3)簡易水道

⑥-5 取水量・浄水量・給水量及び水質検査実施状況

事業 番号	簡易水道名称		計画1日 最大取水量 (m ³)	年間 取水量 (m ³)	浄水能力 (公称能力) (m ³)	年間 浄水量 (m ³)	計画1日 最大給水量 (m ³)
合計			70,876	14,745,677	61,622	14,242,819	63,436
152	豊後大野市	上自在	85	15,595	85	15,595	85
153	豊後大野市	朝地	76	18,250	100	18,250	76
154	豊後大野市	大野	936	234,527	936	234,527	936
155	豊後大野市	千歳町	3,014	236,085	1,341	201,862	1,130
156	豊後大野市	犬飼町	4,793	536,270	2,283	520,017	1,746
	豊後大野市	計 8 事業	10,860	1,648,475	6,621	1,597,999	5,849
157	由布市	庄内	2,899	854,048	1,500	657,617	2,899
158	由布市	東部	1,167	320,192	1,500	320,192	1,100
159	由布市	阿蘇野	209	50,000	190	20,372	190
160	由布市	櫛木	44	16,050	44	15,300	44
161	由布市	直野内山	43	5,853	43	5,853	43
162	由布市	時松	109	8,000	109	8,000	109
163	由布市	朴木	81	15,877	81	15,877	81
164	由布市	田代	33	8,798	33	8,798	33
165	由布市	湯平	850	135,924	590	135,924	850
166	由布市	若杉	36	9,234	36	9,234	36
167	由布市	下津々良	50	7,665	50	7,665	50
168	由布市	塚原	450	45,279	200	40,823	450
	由布市	計 12 事業	5,971	1,476,920	4,376	1,245,655	5,885
169	国東市	竹田津	255	26,847	241	26,847	241
170	国東市	櫛海	120	4,993	49	4,993	49
171	国東市	千灯	23	4,314	23	4,314	23
172	国東市	櫛来	100	20,757	90	20,757	90
173	国東市	向田浜	36	3,489	36	3,489	36
174	国東市	鶴川	1,300	375,476	1,300	375,476	1,300
175	国東市	富来	510	127,699	510	127,699	510
176	国東市	小原	1,120	250,088	920	250,088	920
177	国東市	重藤住宅	50	7,825	50	7,825	50
178	国東市	田深	800	247,297	800	247,297	800
179	国東市	来浦出水	216	25,611	173	25,611	173
180	国東市	来浦浜	76	15,105	76	15,105	76
181	国東市	来浦中央	92	28,256	92	28,256	92
182	国東市	武蔵	1,840	507,786	1,840	507,786	1,840
183	国東市	安岐	2,090	542,342	2,090	542,342	2,090
184	国東市	下山口	132	54,503	132	54,503	132
185	国東市	ハイテクニュータウン	513	77,195	513	77,195	513
	国東市	計 17 事業	9,273	2,319,583	8,935	2,319,583	8,935
186	姫島村	姫島	1,760	359,864	1,600	240,203	1,600
	姫島村	計 1 事業	1,760	359,864	1,600	240,203	1,600

年間 給水量 (m ³)	実績1日 最大給水量 (m ³)	実績1日 平均給水量 (m ³)	水質検査実施機関			事業 番号
			毎日項目	毎月項目	全項目	
13,862,720	52,414	37,981	—	—	—	合計
15,595	0	43	自己検査	指定検査機関	指定検査機関	152
18,250	76	50	自己検査	保健所・衛生研究所	保健所・衛生研究所	153
234,527	934	643	自己検査	指定検査機関	指定検査機関	154
201,662	622	552	自己検査	指定検査機関	指定検査機関	155
520,017	1,547	1,425	自己検査	指定検査機関	指定検査機関	156
1,597,799	4,966	4,378				
657,617	2,871	1,802	自己検査	指定検査機関	指定検査機関	157
320,192	1,172	877	自己検査	指定検査機関	指定検査機関	158
20,372	177	56	自己検査	指定検査機関	指定検査機関	159
15,300	43	42	自己検査	指定検査機関	指定検査機関	160
5,341	101	15	自己検査	指定検査機関	指定検査機関	161
8,000	30	22	自己検査	指定検査機関	指定検査機関	162
15,877	42	43	自己検査	指定検査機関	指定検査機関	163
8,798	27	24	自己検査	指定検査機関	指定検査機関	164
135,924	641	372	自己検査	指定検査機関	指定検査機関	165
9,234	36	25	自己検査	指定検査機関	指定検査機関	166
7,665	50	21	自己検査	指定検査機関	指定検査機関	167
40,823	291	112	自己検査	指定検査機関	指定検査機関	168
1,245,143	5,481	7,789				
26,321	155	72	自己検査	指定検査機関	指定検査機関	169
4,993	15	14	自己検査	指定検査機関	指定検査機関	170
4,314	12	12	自己検査	指定検査機関	指定検査機関	171
20,757	56	57	自己検査	指定検査機関	指定検査機関	172
3,040	19	8	自己検査	指定検査機関	指定検査機関	173
368,114	1,155	1,009	自己検査	指定検査機関	指定検査機関	174
125,195	433	343	自己検査	指定検査機関	指定検査機関	175
245,184	895	672	自己検査	指定検査機関	指定検査機関	176
7,672	27	21	自己検査	指定検査機関	指定検査機関	177
242,448	881	664	自己検査	指定検査機関	指定検査機関	178
25,109	98	69	自己検査	指定検査機関	指定検査機関	179
15,105	70	41	自己検査	指定検査機関	指定検査機関	180
28,256	39	77	自己検査	指定検査機関	指定検査機関	181
500,965	1,824	1,373	自己検査	指定検査機関	指定検査機関	182
523,403	1,680	1,434	自己検査	指定検査機関	指定検査機関	183
53,434	193	146	自己検査	指定検査機関	指定検査機関	184
68,072	424	186	自己検査	指定検査機関	指定検査機関	185
2,262,382	7,976	6,198				
212,545	1,075	582	自己検査	指定検査機関	指定検査機関	186
212,545	1,075	582				

(3)簡易水道

⑥-6 取水量・浄水量・給水量及び水質検査実施状況

事業 番号	簡易水道名称		計画1日 最大取水量 (m ³)	年間 取水量 (m ³)	浄水能力 (公称能力) (m ³)	年間 浄水量 (m ³)	計画1日 最大給水量 (m ³)
合計			70,876	14,745,677	61,622	14,242,819	63,436
187	日出町	豊岡	450	123,867	450	123,867	450
188	日出町	南端	175	20,407	175	20,407	175
189	日出町	西の一	75	16,278	75	16,278	75
	日出町	計 3 事業	700	160,552	700	160,552	700
190	九重町	野上	911	332,515	798	332,515	911
191	九重町	東飯田	830	302,950	830	302,950	830
192	九重町	飯田	298	92,607	298	92,607	298
193	九重町	串野	65	23,725	35	23,725	65
194	九重町	栗野	59	17,452	35	17,452	59
195	九重町	湯坪	33	12,045	33	12,045	33
196	九重町	日向	16	5,840	16	5,840	16
197	九重町	宝泉寺	45	16,425	45	16,425	45
198	九重町	滝上	36	13,140	36	13,140	36
199	九重町	須久保	23	8,395	23	8,395	23
200	九重町	筋湯	48	17,520	48	17,520	48
	九重町	計 11 事業	2,364	842,614	2,197	842,614	2,364
201	玖珠町	北山田	560	148,174	560	148,174	560
202	玖珠町	小野原	40	5,796	39	5,266	39
203	玖珠町	日出生本村	41	11,850	41	11,850	41
204	玖珠町	内河野	69	11,243	44	11,243	44
205	玖珠町	木牟田	28	9,279	26	9,072	26
206	玖珠町	代太郎	38	8,100	35	8,100	35
207	玖珠町	寺村	47	13,099	47	10,914	47
208	玖珠町	北大隈	45	14,780	43	12,726	45
209	玖珠町	中通	29	7,834	29	7,052	29
210	玖珠町	錨田	20	6,488	20	5,199	20
	玖珠町	計 10 事業	917	236,643	884	229,596	886
	県合計	210 事業	70,876	14,745,677	61,622	14,242,819	63,436

年間 給水量 (m ³)	実績1日 最大給水量 (m ³)	実績1日 平均給水量 (m ³)	水質検査実施機関			事業 番号
			毎日項目	毎月項目	全項目	
13,862,720	52,414	37,981	—	—	—	合計
123,867	382	339	自己検査	指定検査機関	指定検査機関	187
20,407	71	56	自己検査	指定検査機関	指定検査機関	188
16,278	49	45	自己検査	指定検査機関	指定検査機関	189
160,552	502	440				
191,416	0	524	自己検査	指定検査機関	指定検査機関	190
152,316	0	417	自己検査	指定検査機関	指定検査機関	191
56,207	0	154	自己検査	指定検査機関	指定検査機関	192
18,834	0	52	自己検査	指定検査機関	指定検査機関	193
17,452	0	48	自己検査	指定検査機関	指定検査機関	194
7,157	0	20	自己検査	指定検査機関	指定検査機関	195
5,840	0	16	自己検査	指定検査機関	指定検査機関	196
14,691	0	40	自己検査	指定検査機関	指定検査機関	197
13,140	0	36	自己検査	指定検査機関	指定検査機関	198
8,395	0	23	自己検査	指定検査機関	指定検査機関	199
12,807	0	35	自己検査	指定検査機関	指定検査機関	200
498,255	0	1,365				
148,174	560	406	自己検査	指定検査機関	指定検査機関	201
5,266	39	14	自己検査	指定検査機関	指定検査機関	202
11,850	41	32	自己検査	指定検査機関	指定検査機関	203
11,243	44	31	自己検査	指定検査機関	指定検査機関	204
9,072	26	25	自己検査	指定検査機関	指定検査機関	205
8,100	35	22	自己検査	指定検査機関	指定検査機関	206
10,914	44	30	自己検査	指定検査機関	指定検査機関	207
12,726	45	35	自己検査	指定検査機関	指定検査機関	208
7,052	25	19	自己検査	指定検査機関	指定検査機関	209
5,199	20	14	自己検査	指定検査機関	指定検査機関	210
229,596	879	628				
13,862,720	52,414	37,981	—	—	—	

(4) 専用水道

(4)-1

番号	市町村名	施設 置 設 者 名 称	確 年 月 日	竣 年 月 日	給 水 区 域 の 上 簡 水 の 名 称
1	大分市	清静園	S61.4.24	S61.4.1	大分市上水道
2	大分市	富士見が丘ニュータウン	S46.12.27	M33.1.0	大分市上水道
3	大分市	イオン高城店	H15.3.14	H15.5.1	大分市上水道
4	大分市	豊の国健康ランド	H15.3.14	H2.6.1	大分市上水道
5	大分市	柞原の里	H15.3.14	H9.3.1	大分市上水道
6	大分市	社会福祉法人温寿会	H15.3.14	M33.1.0	大分市上水道
7	大分市	介護老人保健施設陽光苑	H15.3.14	H2.7.1	大分市上水道
8	大分市	医療法人社団親和会	H15.3.14	H11.1.1	大分市上水道
9	大分市	佐藤病院	H15.3.14		大分市上水道
10	大分市	天心堂へつぎ病院	H15.3.14	M33.1.0	大分市上水道
11	大分市	医療法人健裕会永富脳神経外科病院	H15.3.14		大分市上水道
12	大分市	JXエネルギー-櫛大分製油所	H15.3.14	H8.4.1	大分市上水道
13	大分市	住友化学櫛大分工場	H15.3.14	M33.1.0	大分市上水道
14	大分市	大分石油化学コンビナート内	H15.3.14	S42.10.1	大分市上水道
15	大分市	新日鐵住金櫛大分製鐵所	H15.3.14		大分市上水道
16	大分市	ホテルザーズ	H14.12.3	H14.12.1	大分市上水道
17	大分市	大分センチュリーホテル	H14.12.17	H14.12.1	大分市上水道
18	大分市	大分県立病院	H15.4.15	H15.5.1	大分市上水道
19	大分市	パークプレイス大分	H15.7.30	H15.9.1	大分市上水道
20	大分市	トキハわさだタウン	H15.11.19	H15.12.1	大分市上水道
21	大分市	医療法人ライフサポート明和記念病院	H16.7.8	H16.8.1	大分市上水道
22	大分市	ビジネスホテル楽苑	H16.11.19	H16.12.1	大分市上水道
23	大分市	医療法人博光会塚川第一病院	H16.11.15	H16.12.1	大分市上水道
24	大分市	九州乳業櫛	H14.10.25		大分市上水道
25	大分市	ホテルフュージョン	H17.3.1		大分市上水道
26	大分市	トキハ大分店	H17.3.28	H17.4.1	大分市上水道
27	大分市	コモドホテル	H17.6.22	H17.7.1	大分市上水道
28	大分市	医療法人青樹会リバーサイド病院	H17.7.12	H17.9.1	大分市上水道
29	大分市	大分三愛メディカルセンター	H17.6.28	H18.3.1	大分市上水道
30	大分市	明野アクロスタウン	H18.3.8	H18.4.1	大分市上水道
31	大分市	櫛東芝セミコンダクター&ストレージ社大分工場	H18.3.13	H18.7.1	大分市上水道
32	大分市	明治清流苑	H18.4.26	H18.6.1	大分市上水道
33	大分市	井野辺病院	H18.8.18	H18.9.1	大分市上水道
34	大分市	フレスポ春日浦	H19.2.21	H19.3.1	大分市上水道
35	大分市	大分大学旦野原キャンパス	H19.3.23	H19.4.1	大分市上水道
36	大分市	大分赤十字病院	H19.5.11	H19.5.1	大分市上水道
37	大分市	岩田学園	H19.9.3	H19.9.1	大分市上水道
38	大分市	アルメイダ病院	H19.8.20	H19.10.1	大分市上水道
39	大分市	JR九州大分車両センター	H20.1.29	H20.1.1	大分市上水道
40	大分市	社会福祉法人虹の会	H20.5.16	H20.6.1	大分市上水道
41	大分市	ホテルフォルツァ大分	H20.8.7	H20.8.1	大分市上水道
42	大分市	大分下郡病院	H20.9.25	H20.10.1	大分市上水道
43	大分市	大分岡病院	H21.1.19	H21.4.1	大分市上水道
44	大分市	医療法人善和会	H21.9.24	H21.10.1	大分市上水道

確認時 給水人口 (人)	現在 給水人口 (人)	施設 能力 (m3/日)	職員数 (人)	原水の 種 別	浄水施設の種別	施設の 専用兼 用の別	給水 状況	技術管理 者の設置	水質検査 機関名称
150	225	81	1	深井戸	消毒のみ	専用	良好	有	登録検査機関
12,500	7,445	5,473	3	浅井戸	消毒のみ	専用	良好	有	登録検査機関
0	0	111	6	深井戸・浄水受水	膜ろ過	専用	良好	有	登録検査機関
0	0	398	1	深井戸・浄水受水	除鉄	専用	良好	有	登録検査機関
70	70	60	2	深井戸	急速ろ過	専用	良好	有	登録検査機関
120	0	60	1	深井戸・浄水受水	除鉄	専用	良好	有	登録検査機関
90	90	50	4	浅井戸・浄水受水	消毒のみ	専用	良好	有	登録検査機関
0	0	300	2	深井戸	膜ろ過	専用	良好	有	登録検査機関
0	0	150	2	深井戸・浄水受水	除鉄	専用	良好	有	登録検査機関
0	0	105	4	浅井戸	除鉄	専用	良好	有	登録検査機関
0	0	130	2	深井戸	急速ろ過	専用	良好	有	登録検査機関
0	0	720	4	表流水	膜ろ過	併用	良好	有	登録検査機関
0	0	2,100	30	表流水	膜ろ過	併用	良好	有	登録検査機関
0	0	1,440	50	表流水	膜ろ過	併用	良好	有	登録検査機関
0	0	4,800	6	表流水	急速ろ過	併用	良好	有	登録検査機関
0	0	77	1	深井戸・浄水受水	膜ろ過	専用	良好	有	登録検査機関
0	0	94	1	深井戸・浄水受水	膜ろ過	専用	良好	有	登録検査機関
0	0	556	1	深井戸・浄水受水	膜ろ過	専用	良好	有	登録検査機関
0	0	220	6	深井戸・浄水受水	膜ろ過	専用	良好	有	登録検査機関
0	0	900	1	深井戸・浄水受水	膜ろ過	専用	良好	有	登録検査機関
0	0	65	1	深井戸・浄水受水	除鉄	専用	良好	有	登録検査機関
0	0	115	1	浅井戸・浄水受水	膜ろ過	専用	良好	有	登録検査機関
0	0	70	1	深井戸・浄水受水	膜ろ過	専用	良好	有	登録検査機関
0	0	2,640		浅井戸	消毒のみ	併用	良好	有	登録検査機関
0	0	33	1	浅井戸・浄水受水	膜ろ過	専用	良好	有	登録検査機関
0	0	600	1	深井戸・浄水受水	膜ろ過	専用	良好	有	登録検査機関
0	0	83	1	深井戸・浄水受水	膜ろ過	専用	良好	有	登録検査機関
0	0	198	3	深井戸	除鉄	専用	良好	有	登録検査機関
0	0	192	6	深井戸・浄水受水	膜ろ過	専用	良好	有	登録検査機関
0	0	365	1	深井戸・浄水受水	膜ろ過	専用	良好	有	登録検査機関
0	0	257	5	表流水・浄水受水	膜ろ過	専用	良好	有	登録検査機関
150	150	36	3	深井戸・浄水受水	除鉄	専用	良好	有	登録検査機関
0	0	62	1	深井戸・浄水受水	除鉄	専用	良好	有	登録検査機関
0	0	133	1	深井戸・浄水受水	膜ろ過	専用	良好	有	登録検査機関
0	0	300	1	深井戸・浄水受水	膜ろ過	専用	良好	有	登録検査機関
0	0	160	6	深井戸・浄水受水	膜ろ過	専用	良好	有	登録検査機関
0	0	48	1	深井戸・浄水受水	膜ろ過	専用	良好	有	登録検査機関
0	0	208	6	深井戸・浄水受水	膜ろ過	専用	良好	有	登録検査機関
0	0	120	1	深井戸・浄水受水	膜ろ過	併用	良好	有	登録検査機関
170	170	98	1	深井戸・浄水受水	膜ろ過	専用	良好	有	登録検査機関
0	0	73	1	深井戸・浄水受水	膜ろ過	専用	良好	有	登録検査機関
0	0	111	2	深井戸・浄水受水	膜ろ過	専用	良好	有	登録検査機関
0	0	81	1	浅井戸・浄水受水	膜ろ過	専用	良好	有	登録検査機関
100	79	60	2	深井戸・浄水受水	除鉄	専用	良好	有	登録検査機関

(4) 専用水道

(4)-2

番号	市町村名	施設 置 設 者 名 名	確 年 月 日	竣 年 月 日	給 水 区 域 の 上 簡 水 の 名 称
45	大分市	緑ヶ丘保養園	H22.5.7	H22.6.1	大分市上水道
46	大分市	イオン光吉店	H22.5.26	H22.6.1	大分市上水道
47	大分市	医療法人光心会	H22.8.12	H22.10.1	大分市上水道
48	大分市	大分中村病院	H22.10.29	H23.2.1	大分市上水道
49	大分市	OASISひろば21	H23.5.18	H23.6.15	大分市上水道
50	大分市	博愛病院	H24.5.16	H24.6.1	大分市上水道
51	大分市	レンブラントホテル大分	H24.6.8	H24.7.1	大分市上水道
52	大分市	三井造船	H24.12.7	H25.2.1	大分市上水道
53	大分市	文理学園	H25.3.27	H25.4.19	大分市上水道
54	大分市	県民の森平成森林公園	H26.1.10	H26.3.24	大分市上水道
55	大分市	陽だまりの丘	H26.5.29	H26.10.22	大分市上水道
56	大分市	大分県医療生活協同組合大分健生病院	H26.10.28	H27.5.31	大分市上水道
57	大分市	JRおおいたシティ	H26.11.21	H26.12.15	大分市上水道
58	大分市	帆秋病院	H28.1.7	H28.3.7	大分市上水道
59	大分市	大分刑務所	H25.8.29	H26.5.1	大分市上水道
	大分市 計	59			
60	別府市	古賀原	H19.5.31	S58.3.1	
61	別府市	独立行政法人 国立病院機構別府医療センター	H24.10.22	H24.12.3	別府市上水道
62	別府市	㈱セントレジャー・オペレーションズ	H20.3.19		
63	別府市	平畑給水給湯センター(一橙園)	H14.10.3	S52.11.1	別府市上水道
64	別府市	ホテル清風 第一南館	H14.10.4	S48.7.1	別府市上水道
65	別府市	市立少年自然の家	H14.11.11	S54.4.1	
66	別府市	新別府病院	H14.10.7	H6.6.1	別府市上水道
67	別府市	ホテル 山水館	H16.5.12	H16.8.1	別府市上水道
68	別府市	別府サンライズニュータウン	H25.3.5	M33.1.0	別府市上水道
69	別府市	農協共済リハビリテーションセンター	H21.7.21	H21.7.31	別府市上水道
70	別府市	潮騒の宿 晴海	H23.7.11	H23.8.4	別府市上水道
71	別府市	㈱亀の井ホテル・大分別府店	H23.10.26	H10.8.31	別府市上水道
72	別府市	㈱杉乃井ホテル	H24.9.24	H24.9.24	別府市上水道
73	別府市	ホテル白菊	H24.11.20	H24.11.20	別府市上水道
74	別府市	冷川水系(広域圏)	H25.3.28		
75	別府市	小倉地区	H25.3.1		別府市上水道
76	別府市	ホテル別府パストラル	H25.5.1	H25.9.24	別府市上水道
77	別府市	陸上自衛隊別府駐屯地業務隊長、陸上自衛隊別府駐屯地	H20.3.14	H21.3.10	別府市上水道
	別府市 計	18			
78	中津市	鎌城専用水道	H3.7.10	S56.2.1	
79	中津市	大貞病院	H16.9.15	S46.10.1	中津市上水道
80	中津市	TOTOサニテクノ(株)	S49.7.1	S49.11.1	中津市上水道
81	中津市	中津第一病院	H14.9.30	S63.10.1	中津市上水道
82	中津市	中津胃腸病院	H14.9.30	H1.6.1	中津市上水道
83	中津市	川島整形外科病院	H14.9.30	H5.9.1	中津市上水道
84	中津市	中津カントリークラブ	H14.9.30	S45.10.1	
85	中津市	(株)ヨロズ大分	H14.9.30	S51.7.1	中津市上水道
86	中津市	イオンモール三光	H14.9.30	H8.12.1	

確認時 給水人口 (人)	現在 給水人口 (人)	施設 能力 (m3/日)	職員数 (人)	原水の 種別	浄水施設の種別	施設の 専用兼 用の別	給水 状況	技術管理 者の設置	水質検査 機関名称
370	0	69	3	深井戸・浄水受水	膜ろ過	専用	良好	有	登録検査機関
0	0	48	6	深井戸・浄水受水	膜ろ過	専用	良好	有	登録検査機関
37	37	60	1	深井戸・浄水受水	膜ろ過	専用	良好	有	登録検査機関
0	0	137	1	深井戸・浄水受水	膜ろ過	専用	良好	有	登録検査機関
0	0	258	1	深井戸・浄水受水	膜ろ過	専用	良好	有	登録検査機関
0	0	49	14	深井戸・浄水受水	除鉄	専用	良好	有	登録検査機関
0	0	262	1	深井戸・浄水受水	膜ろ過	専用	良好	有	登録検査機関
0	0	61	6	表流水・浄水受水	膜ろ過	併用	良好	有	登録検査機関
0	0	32	6	深井戸・浄水受水	膜ろ過	専用	良好	有	登録検査機関
48	48	214	9	深井戸	消毒のみ	専用	良好	有	登録検査機関
153	130	576	1	深井戸・浄水受水	消毒のみ	専用	良好	有	登録検査機関
0	0	60	1	深井戸・浄水受水	除鉄	専用	良好	有	登録検査機関
0	0	945	2	深井戸・浄水受水	膜ろ過	専用	良好	有	登録検査機関
166	122	75	3	深井戸・浄水受水	膜ろ過	専用	良好	有	登録検査機関
1,650	1,450	356	0	井戸・浄水受水	急速ろ過、除鉄・除マン	専用	良好	有	登録検査機関
15,774	10,016	27,135	236						
97	80	67	0	深井戸	消毒のみ	専用	良好	有	登録検査機関
284	154	1,200	0	深井戸・浄水受水	急速ろ過	専用	断減水	有	登録検査機関
59	0	1,386	0	深井戸・湧水	消毒のみ	専用	良好	有	登録検査機関
405	200	165	0	深井戸	消毒のみ	専用	良好	有	登録検査機関
600	0	288	0	浄水受水	消毒のみ	専用	良好	有	登録検査機関
232	0	62	0	深井戸	消毒のみ	専用	良好	有	登録検査機関
1,089	0	194	0	深井戸	除鉄	専用	良好	有	登録検査機関
463	0	100	0	深井戸	膜ろ過	専用	良好	有	登録検査機関
200	0	117	0	浄水受水	除鉄	専用	良好	有	登録検査機関
180	0	150	0	浅井戸	急速ろ過	専用	良好	有	登録検査機関
400	0	230	0	深井戸・浄水受水	膜ろ過	専用	良好	有	登録検査機関
2,251	0	472	0	深井戸・浄水受水	膜ろ過	専用	良好	有	登録検査機関
3,000	0	3,814	0	表流水・浄水受水	急速ろ過	専用	良好	有	登録検査機関
0	0	313	0	深井戸・浄水受水	除鉄	専用	良好	有	登録検査機関
94	0	79	0	深井戸	消毒のみ	専用		有	登録検査機関
348	419	0	0	深井戸	消毒のみ	専用			登録検査機関
0	0	192	0	深井戸・浄水受水	膜ろ過	専用	良好	有	登録検査機関
0	0	0	2	浄水受水		併用	良好	有	登録検査機関
9,702	853	8,829	2						
155	108	187	0	深井戸	除鉄	併用	良好	無	登録検査機関
202	0	84	2	深井戸	消毒のみ	専用	良好	有	登録検査機関
1,000	0	1,980	2	深井戸	消毒のみ	専用	良好	有	登録検査機関
0	0	83	1	深井戸	除鉄	専用	良好	有	登録検査機関
0	0	150	1	深井戸	消毒のみ	専用	良好	有	登録検査機関
0	0	120	2	深井戸	消毒のみ	専用	良好	有	登録検査機関
0	0	150	2	深井戸	除鉄	専用	良好	有	登録検査機関
0	0	70	2	深井戸	消毒のみ	専用	良好	有	登録検査機関
0	0	464	1	深井戸	急速ろ過	専用	良好	有	登録検査機関

(4) 専用水道

(4)-3

番号	市町村名	設 施 置 設 者 名 名	確 年 月 日	竣 年 月 日	給 水 区 域 の 上 簡 水 の 名 称
86	中津市	ルネサスセミコンダクタパッケージ&テストソリューションズ(株)大分工場	H14.11.29	H1.10.1	中津市上水道
87	中津市	ゆめタウン中津店	H14.12.5	H12.1.1	中津市上水道
88	中津市	ダイハツ九州(株)	H15.10.2	H16.3.1	中津市上水道
89	中津市	特別養護老人ホーム望箭荘	H25.2.27	H10.4.1	
90	中津市	イオンモール三光	H14.9.30	H8.12.1	
91	中津市	金色温泉	H14.11.28	H12.7.1	
92	中津市	三光中学校	H14.12.5	S54.4.1	
93	中津市	三光総合運動公園	H14.10.24	H10.4.1	
94	中津市	特別養護老人ホームやすらぎ荘	H14.9.30	S47.4.1	
95	中津市	グランプラザ中津ホテル	H28.2.5	H27.12.25	中津市上水道
	中津市 計	18			
96	日田市	松野専用水道	S34.3.31	S25.3.31	
97	日田市	上野公園病院	H14.9.25	H2.10.1	
98	日田市	大分友愛病院	H14.9.27	H11.5.1	日田市上水道
99	日田市	大河原病院	H14.9.30	H1.6.1	日田市上水道
100	日田市	萩尾公園	H14.10.16	S53.12.1	
101	日田市	社会福祉法人すぎのこ村ひばりヒルズ	H14.10.16		
102	日田市	サッポロビール(株)九州日田工場	H14.11.28	H12.1.1	
103	日田市	特別養護老人ホーム花月園	H16.3.18	H16.4.1	日田市上水道
104	日田市	特別養護老人ホーム中ノ島園	H16.8.12	H16.9.1	日田市上水道
105	日田市	みるきースパサンビレッジ	S33.10.31	S60.10.1	天瀬簡易水道
106	日田市	ひぜんや	H14.9.30	H4.12.1	
107	日田市	創価学会九州池田記念墓地公園	H15.9.30	H17.6.1	
108	日田市	介護老人福祉施設翠明	H19.1.15	H19.3.1	
109	日田市	鯛生金山観光管理事務所	H18.11.13	S58.4.1	
110	日田市	松原地区	H15.3.6		
111	日田市	上野地区	H15.5.19		
112	日田市	オートポリス	H15.3.31	H2.10.1	
113	日田市	日田リハビリテーション病院	H21.2.23	H21.3.4	日田市上水道
114	日田市	日田中央病院	H23.9.9	H23.10.24	日田市上水道
115	日田市	済生会日田病院	H24.8.6	H24.9.14	日田市上水道
116	日田市	高度総合木材加工団地	H25.11.1		
	日田市 計	21			
117	佐伯市	宇藤木	H14.9.30	S33.12.1	
118	佐伯市	川中	H24.11.28	S47.1.1	
119	佐伯市	医療法人慈恵会 西田病院	H27.6.8	H27.9.1	佐伯市上水道
	佐伯市 計	3			
120	臼杵市	臼杵カントリークラブ	H14.12.27	S55.4.1	
	臼杵市 計	1			
121	竹田市	小高野	S28.4.1	S28.4.1	
122	竹田市	特別養護老人ホーム悠々居	S14.9.30	S48.4.1	
123	竹田市	竹田医師会病院	H16.9.3	H13.3.1	竹田市上水道

確認時 給水人口 (人)	現在 給水人口 (人)	施設 能力 (m3/日)	職員数 (人)	原水の 種別	浄水施設の種別	施設の 専用兼 用の別	給水 状況	技術管理 者の設置	水質検査 機関名称
0	0	77	10	深井戸	消毒のみ	専用	良好	有	登録検査機関
0	0	200	4	深井戸	急速ろ過	専用	良好	有	登録検査機関
204	0	580	15	深井戸	除マンガン	併用	良好	有	登録検査機関
70	14	71	2	深井戸	消毒のみ	専用	良好	有	登録検査機関
0	0	464	1	深井戸	急速ろ過	専用	良好	有	登録検査機関
0	0	432	3	深井戸	除鉄	専用	良好	有	登録検査機関
0	0	47	3	深井戸	消毒のみ	専用	良好	有	登録検査機関
0	0	736	17	深井戸	消毒のみ	専用	良好	有	登録検査機関
160	79	57	7	深井戸	消毒のみ	専用	良好	有	登録検査機関
150	0	60	2	深井戸	消毒のみ	専用	良好	有	登録検査機関
1,941	201	5,548	76						
250	89	38	1	深井戸	消毒のみ	専用	良好	有	登録検査機関
0	0	56	1	深井戸	消毒のみ	専用	良好	有	その他
0	0	86	1	深井戸	消毒のみ	専用	良好	有	登録検査機関
0	0	50	1	深井戸	消毒のみ	専用	良好	無	登録検査機関
0	0	67	1	深井戸	消毒のみ	専用	良好	有	登録検査機関
0	0	25	1	深井戸	消毒のみ	専用	良好	無	その他
0	0	200	1	深井戸	膜ろ過	専用	良好	有	登録検査機関
85	70	39	1	深井戸	消毒のみ	専用	良好	有	その他
50	50	43	1	深井戸	消毒のみ	専用	良好	無	登録検査機関
0	0	90	1	湧水	消毒のみ	専用	良好	有	登録検査機関
0	0	500	1	深井戸	急速ろ過	専用	良好	有	登録検査機関
0	0	108	1	深井戸	消毒のみ	専用	良好	有	登録検査機関
87	49	30	1	深井戸	消毒のみ	専用	良好	無	登録検査機関
0	0	50	1	伏流水	緩速ろ過	専用	良好	有	登録検査機関
97	72	39	1	深井戸	消毒のみ	専用	良好	有	登録検査機関
99	88	41	1	深井戸	消毒のみ	専用	良好	有	登録検査機関
0	0	1,460	1	深井戸	緩速ろ過	専用	良好	有	登録検査機関
0	0	48	1	深井戸	消毒のみ	専用	良好	有	登録検査機関
0	0	32	1	深井戸	膜ろ過	併用	良好	有	登録検査機関
0	0	88	1	深井戸	膜ろ過	併用	良好	有	登録検査機関
0	0	33	1	深井戸	消毒のみ	併用	専用	有	登録検査機関
668	418	3,122	21						
260	75	47	0	浅井戸	緩速ろ過	専用	良好	無	登録検査機関
93	79	28	0	湧水	簡易ろ過	専用	良好	無	登録検査機関
830	0	104	1	深井戸	急速ろ過	併用	良好	有	登録検査機関
1,183	154	179	1						
0	0	131	1	浅井戸	急速ろ過	専用	良好	有	登録検査機関
0	0	131	1						
258	85	35	1	湧水	消毒のみ	専用	良好	無	登録検査機関
200	200	37	1	湧水	消毒のみ	専用	良好	有	登録検査機関
0	0	78	1	深井戸	消毒のみ	専用	良好	有	登録検査機関

(4) 専用水道

(4)-4

番号	市町村名	施設 置 設 者 名 名	確 年 月 日	竣 年 月	給 水 区 域 の 上 簡 水 の 名 称
124	竹田市	レゾネイトクラブじゅう	H14.10.11	H5.12.1	
125	竹田市	大久保病院	H2.10.12	H9.10.1	都野簡易水道
126	竹田市	久住高原ゴルフ倶楽部	H14.10.15	H9.7.1	
127	竹田市	萩の里温泉	H14.11.5		萩簡易水道
128	竹田市	久住高原コテージオートビレッジ	H14.9.30		
	竹田市 計	8			
129	豊後高田市	大分県立香々地青少年自然の家	H15.5.14	H12.3.1	
130	豊後高田市	真寿苑	H14.9.30	S53.4.1	
	豊後高田市 計	2			
131	杵築市	西北新町水道組合	S27.1.1	S27.1.1	杵築市上水道
132	杵築市	杵築オレンジ病院	H4.11.11	H5.3.31	
133	杵築市	大分キャンノンマテリアル	H11.3.1	H11.3.1	相原簡易水道
134	杵築市	特別養護老人ホーム心助園	H15.3.28	H15.4.3	相原簡易水道
135	杵築市	ロイヤルシティ別府湾杵築リゾート	H7.9.6	H7.10.15	相原簡易水道
136	杵築市	サニータウン杵築	H18.12.21	H18.12.21	
137	杵築市	特別老人ホーム菩提樹	H20.1.1	H20.1.1	杵築市上水道
138	杵築市	住吉浜リゾートパーク	H19.12.1	H19.12.1	
	杵築市 計	8			
139	宇佐市	大分県糸口学園	H6.4.7	H6.9.1	宇佐市上水道
140	宇佐市	ケアハウス光	H14.10.1	H12.4.1	宇佐市上水道
141	宇佐市	宇佐胃腸病院	H14.10.15	H2.10.1	
142	宇佐市	Mr. Max宇佐店	H14.10.25	H12.12.1	宇佐市上水道
143	宇佐市	県立歴史博物館	H14.10.15		宇佐市上水道
144	宇佐市	九州アフリカ・ライオン・サファリ 株式会社	H17.3.31	S51.5.1	
145	宇佐市	吉用学園(男子寮、本館)	H15.1.20	H4.3.3	宇佐市上水道
146	宇佐市	吉用学園(看護棟、幼稚園)	H15.1.20	H4.3.3	宇佐市上水道
147	宇佐市	大分県糸口厚生園	H26.3.26	H6.9.1	宇佐市上水道
148	宇佐市	大分県糸口第二厚生園	H27.6.18	H6.9.1	宇佐市上水道
	宇佐市 計	10			
149	豊後大野市	菅生専用水道	S32.6.20	S32.9.1	豊後大野市上水道
150	豊後大野市	木野専用水道	S28.4.1	S29.12.1	
151	豊後大野市	長峰	S22.4.1	S22.7.1	千歳簡易水道
152	豊後大野市	大分県光明寮	H14.10.11	H14.10.11	豊後大野市上水道
153	豊後大野市	大分県立三重総合高等学校	H14.10.21	H14.10.21	豊後大野市上水道
154	豊後大野市	社会福祉法人偕生会	H14.9.30	H14.9.30	大野簡易水道
155	豊後大野市	KBツツキ(株)大分工場	H2.9.30	H2.9.30	千歳簡易水道
156	豊後大野市	紫雲荘	H18.2.20	H18.3.15	豊後大野市上水道
	豊後大野市 計	8			
157	由布市	龍原専用水道	S32.3.31	S32.4.1	
158	由布市	湯布院厚生年金病院専用水道	S54.12.1	S55.1.1	湯布院町上水道
159	由布市	石松湯山専用水道	S27.4.1	S29.5.1	湯布院町上水道
160	由布市	別府の森ゴルフ倶楽部	H14.9.30	S49.11.1	
161	由布市	プライム・ヴィラ	H14.9.30	H14.4.1	
162	由布市	白心荘	H14.9.30	H11.4.1	湯布院町上水道
163	由布市	東急湯布高原別荘地	H14.9.30	S48.11.1	
164	由布市	柚富の郷彩岳庵	H14.9.30	H11.9.1	湯布院町上水道

確認時 給水人口 (人)	現在 給水人口 (人)	施設 能力 (m ³ /日)	職員数 (人)	原水の 種別	浄水施設の種別	施設の 専用兼 用の別	給水 状況	技術管理 者の設置	水質検査 機関名称
0	0	62	1	深井戸	除鉄	専用	良好	有	登録検査機関
126	46	173	1	深井戸	急速ろ過、除鉄、除マン	専用	良好	有	登録検査機関
0	0	144	1	深井戸	急速ろ過	専用	良好	有	登録検査機関
0	0	55	1	深井戸	除鉄、除マンガン	専用	良好	有	登録検査機関
0	0	148	1	深井戸	除マンガン	専用	良好	有	登録検査機関
584	331	733	8						
0	0	375	0	深井戸	消毒のみ	専用	良好	無	登録検査機関
165	78	41	0	深井戸	消毒のみ	専用	良好	有	登録検査機関
165	78	416	0						
650	150	150	3	伏流水	消毒のみ	専用	良好	有	登録検査機関
130	24	59	1	深井戸	消毒のみ	専用	良好	無	登録検査機関
1,600	648	160	3	深井戸	急速ろ過、除鉄・除マン	専用	良好	有	登録検査機関
80	80	40	1	深井戸	消毒のみ	専用	良好	有	登録検査機関
5,000	362	554	2	深井戸	除鉄、除マンガン	専用	良好	有	登録検査機関
120	9	30	1	深井戸	消毒のみ	専用	良好	無	登録検査機関
91	91	36	1	深井戸	急速ろ過	専用	良好	有	登録検査機関
0	23	130	1	深井戸	急速ろ過	専用	良好	有	登録検査機関
7,671	1,387	1,159	13						
110	93	37	1	深井戸、浄水受水	除鉄	専用	良好	無	登録検査機関
50	86	34	1	深井戸	消毒のみ	専用	良好	不要	登録検査機関
330	60	42	1	深井戸	消毒のみ	専用	良好	有	登録検査機関
0	85	132	1	深井戸	除鉄	専用	良好	無	その他
171	22	36	2	深井戸	消毒のみ	専用	良好	有	登録検査機関
1,300	103	500	2	表流水、湧水	緩速ろ過	併用	良好	無	登録検査機関
851	55	100	1	深井戸	消毒のみ	専用	良好	無	登録検査機関
390	26	39	1	深井戸	消毒のみ	専用	良好	無	登録検査機関
69	70	19	5	深井戸	除鉄	専用	良好	無	登録検査機関
70	70	50	6	深井戸、浄水受水	除マンガン	専用	良好	有	登録検査機関
3,341	670	989	21						
104	76	20	0	湧水	消毒のみ	専用	良好	不要	登録検査機関
245	54	48	0	湧水	消毒のみ	専用	良好	不要	登録検査機関
210	94	29	0	深井戸	消毒のみ	専用	良好	無	登録検査機関
87	108	15	0	深井戸	消毒のみ	専用	良好	有	登録検査機関
400	550	36	0	深井戸	消毒のみ	専用	良好	有	登録検査機関
110	120	33	0	深井戸	消毒のみ	専用	良好	有	登録検査機関
150	25	600	0	深井戸	除鉄	併用	良好	有	登録検査機関
160	298	80	0	浅井戸	消毒のみ	専用	良好	有	登録検査機関
1,466	1,325	861	0						
303	126	45	1	表流水	消毒のみ	専用	良好	無	登録検査機関
362	18	247	1	深井戸	消毒のみ	専用	良好	無	登録検査機関
860	749	65	1	湧水	消毒のみ	専用	良好	無	登録検査機関
0	0	720	1	深井戸	消毒のみ	専用	良好	有	登録検査機関
225	20	432	1	深井戸	消毒のみ	専用	良好	有	登録検査機関
135	70	41	1	浅井戸	消毒のみ	専用	良好	有	登録検査機関
0	0	2,200	1	湧水	消毒のみ	専用	良好	有	登録検査機関
0	0	60	1	深井戸	消毒のみ	専用	良好	有	登録検査機関

(4) 専用水道

(4)-5

番号	市町村名	施設 置 設 者 名 名	確 認 竣 功 年 月 日 年 月	給 水 区 域 の 上 簡 水 の 名 称	
165	由布市	リックスプリングヴァレー	H14.10.8	H5.1.1	
166	由布市	ゆふトピア	H15.2.10	H11.2.1	
167	由布市	湯布院ハーブガーデン	H14.12.16	H5.10.1	
168	由布市	ゆふいん七色の風	H15.3.12	S43.4.1	
169	由布市	湯布院分譲別荘地	S53.3.30	S53.3.1	
170	由布市	大分大学医学部	H21.6.5	H21.6.18	由布市挾間町上水道
171	由布市	陸上自衛隊湯布院駐屯地業務隊長、陸上自衛隊湯布院駐屯地	H18.5.31	H19.2.9	
	由布市 計	15			
172	国東市	国見町老人ホーム専用水道	H25.4.1	S47.4.1	
173	国東市	国見病院	H14.10.5	H11.7.31	
174	国東市	大分ホリデイケープ	H18.10.13	H18.5.10	
175	国東市	櫛来海岸専用水道	H18.1.13	H18.3.15	
176	国東市	くにさきの郷	H17.3.24	H17.4.1	
177	国東市	国東市民病院	H15.7.15	S51.4.1	安岐簡易水道
	国東市 計	6			
178	日出町	ハーモニーランド	H15.10.6		
179	日出町	ホテルソラージュ	H22.7.30	H22.8.10	日出町上水道
180	日出町	日出町東仁王	S34.1.19	S34.12.1	日出町上水道
	日出町 計	3			
181	九重町	木納水	H28.8.7		
182	九重町	田野中部	H28.8.7	S34.3.31	
183	九重町	千町無田	H28.8.7	S33.12.1	
184	九重町	星生ホテル	H14.9.30	S54.4.29	
185	九重町	九重グリーンパーク	H17.10.14	S54.4.1	
186	九重町	奥郷	H28.8.7	S34.5.1	
187	九重町	橋の爪	H27.8.7	S33.3.1	
188	九重町	水分パーキング	H22.8.20	H14.10.24	安岐簡易水道
189	九重町	HOT LAGOON OITA	H28.3.18		
	九重町 計	9			
190	玖珠町	大隈元組専用水道	S35.3.8	S35.2.1	日出町上水道
191	玖珠町	大野原専用水道	S35.3.18	S35.4.1	日出町上水道
192	玖珠町	花香専用水道	S29.7.12	S35.2.1	
193	玖珠町	伐株山憩いの森キャンプ場	H15.9.16	H15.9.1	飯田簡易水道
194	玖珠町	陸上自衛隊湯布院駐屯地業務隊長、日出生台演習場	H16.10.27	H16.12.22	
195	玖珠町	陸上自衛隊玖珠駐屯地業務隊長、陸上自衛隊玖珠駐屯地	H19.6.15	H20.3.1	
	玖珠町 計	6			
	合計	195			

確認時 給水人口 (人)	現在 給水人口 (人)	施設 能力 (m3/日)	職員数 (人)	原水の 種別	浄水施設の種別	施設の 専用兼 用の別	給水 状況	技術管理 者の設置	水質検査 機関名称
700	60	216	1	深井戸	消毒のみ	専用	良好	有	登録検査機関
0	0	25	1	浅井戸	消毒のみ	専用	良好	有	登録検査機関
0	0	80	1	深井戸	消毒のみ	専用	良好	有	登録検査機関
0	0	270	1	深井戸	急速ろ過	専用	良好	有	登録検査機関
0	0	80	1	深井戸	消毒のみ	専用	良好	有	登録検査機関
92	48	700	1	深井戸・浄水受水	膜ろ過	専用	良好	有	登録検査機関
0	0	0	2	湧水	膜ろ過	併用	良好	有	登録検査機関
2,677	1,091	5,180	16						
205	50	81	0	深井戸	消毒のみ	専用	良好	有	登録検査機関
120	0	60	0	深井戸	消毒のみ	専用	良好	有	登録検査機関
360	40	272	0	深井戸	消毒のみ	専用	良好	有	登録検査機関
0	0	55	0	深井戸	消毒のみ	専用	良好	有	登録検査機関
120	120	29	0	深井戸	除鉄	専用	良好	有	登録検査機関
770	0	157	0	深井戸	急速ろ過	専用	良好	有	登録検査機関
1,575	210	654	0						
0	0	1,000	1	受水	消毒のみ	専用	良好	有	登録検査機関
0	0	187	1	深井戸・浄水受水	消毒のみ	併用	良好	有	登録検査機関
110	100	17	1	湧水	消毒のみ	専用	良好	不要	登録検査機関
110	100	1,204	3						
155	74	40	0	湧水	消毒のみ	専用	良好	不要	登録検査機関
400	156	60	0	湧水	消毒のみ	専用	良好	有	登録検査機関
396	215	58	0	湧水	消毒のみ	専用	良好	有	登録検査機関
1	1	300	0	湧水	消毒のみ	専用	良好	有	登録検査機関
11	11	115	0	湧水	消毒のみ	併用	良好	有	登録検査機関
105	109	17	0	湧水	消毒のみ	専用	良好	有	登録検査機関
110	53	17	0	湧水	消毒のみ	専用	良好	有	登録検査機関
1	0	26	0	深井戸	消毒のみ	専用	良好	有	登録検査機関
0	0	186	0	深井戸	除鉄・除マンガン	併用		有	登録検査機関
1,179	619	819	0						
252	116	42	1	湧水	消毒のみ	専用	良好	有	登録検査機関
211	105	34	1	湧水	消毒のみ	専用	良好	不要	登録検査機関
71	71	11	1	湧水	消毒のみ	専用	良好	不要	登録検査機関
0	0	30.8	1	深井戸	消毒のみ	専用	良好	有	登録検査機関
0	0	0	1	深井戸	消毒のみ	併用	良好	有	登録検査機関
0	0	0	1	浄水受水		併用	良好	有	登録検査機関
534	292	117.8	6						
48,570	17,745	57,076	404						

(5)給水施設

(5)-1

番号	市 町 村 名	施 設 名	経 営 主 種 別	施 工 月	確 認 時 給 水 口 (人)	現 在 給 水 口 (人)	原 水 の 種 別	浄 水 施 設 の 種 別	計 画 給 水 量 (m ³ /日)	給 水 状 況
1	大分市	新道	その他	S35.12	58	53	湧水	消毒のみ	9	良好
2	大分市	門前	その他	S35.3	195	93	湧水	消毒のみ	30	良好
3	大分市	大塔	その他	S29.12	126	95	深井戸	消毒のみ	36	良好
	大分市 計	3 施設			379	241			75	
4	別府市	合棚	その他	S56.2	65	38	湧水	消毒のみ	10	良
5	別府市	白雲山荘	その他	S38.8	200	0	表流水	急速ろ過	536	未給水
6	別府市	大所	公営	H19.11	92	71	深井戸	急速ろ過	27	良
7	別府市	城の内	その他	S37.3	40	40	湧水	消毒のみ	15	良
8	別府市	隠山	その他	S41.10	45	45	湧水	消毒のみ	60	良
9	別府市	一燈園	その他	S52.10	50	250	深井戸	消毒のみ	19	良
10	別府市	鳥越	その他	S58.1	97	99	深井戸	消毒のみ	10	良
	別府市 計	7 施設			589	543			676	
11	中津市	山ノ下給水組合	その他	S34.4	100	78	深井戸	消毒のみ	25	良
12	中津市	東田口	その他	S35.5	178	47	湧水	緩速ろ過	27	良
13	中津市	町地区	公営	H6.3	87	57	深井戸	消毒のみ	48	良
14	中津市	西谷中地区	公営	H4.11	84	53	深井戸	消毒のみ	44	良
15	中津市	西谷上地区	公営	H4.11	66	46	深井戸	消毒のみ	50	良
16	中津市	アーバンハイツ曾木	公営	H7.2	94	94	深井戸	消毒のみ	24	良
17	中津市	浜田地区	公営	H9.5	92	58	深井戸	消毒のみ	22	良
18	中津市	小柿山	公営	S60.3	73	38	深井戸	消毒のみ	43	良
19	中津市	宮園	公営	S62.3	86	60	深井戸	消毒のみ	17	良
20	中津市	一ツ戸	公営	H8.3	75	64	深井戸	消毒のみ	20	良
21	中津市	長尾野	公営	S58.4	90	64	深井戸	消毒のみ	30	良
	中津市 計	11 施設			1,025	659			350	
22	日田市	柳野地区	公営	S55.5	100	62	深井戸	消毒のみ	42	良
23	日田市	高井地区	公営	S57.9	100	79	深井戸	消毒のみ	39	良
24	日田市	月出山地区	公営	S63.11	61	54	深井戸	消毒のみ	16	良
25	日田市	三ノ宮町2丁目地区	公営	H6.8	87	82	深井戸	消毒のみ	26	良
26	日田市	釘原地区	その他	S39.3	90	64	深井戸	消毒のみ	20	良
27	日田市	はぎの園	公営	S58.10	84	110	分水	消毒のみ	21	良
28	日田市	朝日団地	その他	S59.12	72	67	深井戸	消毒のみ	14	良
29	日田市	大鶴地区	その他	S28.9	225	50	深井戸	消毒のみ	34	良
30	日田市	堂尾	その他	S38.8	96	94	湧水	消毒のみ	15	良
31	日田市	宮園	公営	H2.4	54	35	深井戸	消毒のみ	14	良
32	日田市	合鶴	公営	H9.3	63	52	表流水	緩速ろ過(上向)	35	良
33	日田市	程野	公営	H5.4	73	36	表流水	消毒のみ	25	良
34	日田市	松の峠	その他	S43.8	85	46	湧水	消毒のみ	30	量不足
35	日田市	加峯	その他	S45.8	98	66	湧水	消毒のみ	20	良
36	日田市	高取	その他	S50.7	60	30	深井戸	消毒のみ	9	良
37	日田市	吾々路	その他	H6.3	95	77	深井戸	消毒のみ	24	良
38	日田市	中津尾	その他	H6.3	97	98	深井戸	消毒のみ	55	良
39	日田市	汗入場	その他	H6.3	50	28	深井戸	消毒のみ	41	良
40	日田市	久栄谷	その他	H6.3	87	86	深井戸	消毒のみ	44	良
41	日田市	湯山	その他	S39.8	60	63	湧水	消毒のみ	9	良
42	日田市	袋上村区	その他	S32.2	52	51	湧水	消毒のみ	8	良
43	日田市	竹の首	その他	S44.10	67	63	湧水	消毒のみ	10	良
44	日田市	見取	その他	S45.8	96	83	深井戸	消毒のみ	14	良
45	日田市	池の原	その他	S49.6	68	53	湧水	消毒のみ	14	良
46	日田市	栗宮八久保	その他	S56.4	83	90	湧水	消毒のみ	84	良
47	日田市	尾戸	その他	S31.10	92	83	湧水	消毒のみ	20	良
48	日田市	片峰地区	公営	S54.3	99	67	深井戸	消毒のみ	20	良
49	日田市	本城二地区	公営	H23.12.28	97	97	深井戸	消毒のみ	20	良
	日田市 計	28 施設			2,391	1,866			723	

(5) 給水施設

(5)-2

番号	市町村名	施設名	経営種別	施工年月	確認時給人口(人)	現在給人口(人)	原水の種別	浄水施設の種別	計画給水量(m ³ /日)	給水状況
50	佐伯市	上浦大浜	公営	S33.5	80	14	湧水	緩速ろ過	15	良
51	佐伯市	本匠虫月	公営	S62.3	60	18	湧水	緩速ろ過	12	良
52	佐伯市	本匠上津川	公営	S62.2	92	51	表流水	緩速ろ過	23	良
53	佐伯市	佐伯大越	公営	H13.10	69	55	浅井戸	膜ろ過	32	良
	佐伯市計	4施設			301	138			82	
54	臼杵市	狭岡	その他	S34.9	78	37	湧水	消毒のみ	12	良
55	臼杵市	通	その他	S58.8	80	45	表流水	緩速ろ過	12	良
56	臼杵市	中ノ川	その他	H5.11	95	72	浅井戸	消毒のみ	24	良
57	臼杵市	川原内	その他	S32.3	93	2	湧水	消毒のみ	15	良
58	臼杵市	倉ノ尾	その他	S36.4	56	2	湧水	消毒のみ	14	良
59	臼杵市	坪江	その他	S41.11	90	101	湧水	消毒のみ	14	良
60	臼杵市	吉小野	その他	S33.5	95	60	湧水	消毒のみ	13	良
61	臼杵市	鳴川	その他	S46.9	90	41	表流水	緩速ろ過	14	良
62	臼杵市	笠場	その他	S48.6	96	10	浅井戸	緩速ろ過	18	量不足
63	臼杵市	下宮本	その他	S33.5	157	2	表流水	緩速ろ過	26	良
64	臼杵市	岩屋川	その他	S33.5	105	77	表流水	緩速ろ過	18	良
65	臼杵市	広原	その他	S32.5	205	64	浅井戸	消毒のみ	28	良
66	臼杵市	遠久原	その他	S11.12	70	34	湧水	消毒のみ	11	良
67	臼杵市	戸屋平	その他	S30.5	50	42	湧水	消毒のみ	8	良
68	臼杵市	本垣河内	その他	S31.11	70	38	湧水	消毒のみ	11	良
69	臼杵市	出羽	その他	S32.4	84	31	湧水	消毒のみ	13	良
70	臼杵市	立花	その他	S33.6	69	20	湧水	消毒のみ	16	良
71	臼杵市	上ノ口	その他	S34.4	70	27	湧水	消毒のみ	11	良
72	臼杵市	内平	その他	S31.2	86	39	湧水	消毒のみ	13	良
73	臼杵市	内河野	その他	S31.3	77	62	湧水	消毒のみ	12	良
74	臼杵市	菅無田	公営	H1.3	97	64	深井戸	消毒のみ	43	良
75	臼杵市	黒坂	公営	H2.5	83	52	湧水	消毒のみ	36	良
	臼杵市計	22施設			1,996	922			377	
76	津久見市	東畑	その他	S27.8	66	30	表流水	緩速ろ過	13	良
77	津久見市	葛畑	その他	S27.10	98	24	表流水	緩速ろ過	18	良
78	津久見市	鍛長	その他	S40.3	95	88	表流水	緩速ろ過	30	良
79	津久見市	大村	その他	S28.7	193	11	湧水	緩速ろ過	30	良
	津久見市計	4施設			452	153			91	
80	竹田市	長小野	その他	S29	82	35	湧水	消毒のみ	13	良
81	竹田市	岩本	その他	S30.10	99	43	湧水	消毒のみ	15	良
82	竹田市	紙漉	その他	S31	87	17	湧水	消毒のみ	13	良
83	竹田市	上今	その他	S34	84	46	深井戸	消毒のみ	13	良
84	竹田市	梅木	その他	S45.4	80	37	湧水	消毒のみ	16	良
85	竹田市	神高	その他	S45.6	98	67	湧水	消毒のみ	24	良
86	竹田市	森屋	その他	S51.1	73	48	深井戸	消毒のみ	15	良
87	竹田市	久保	その他	S53.8	66	32	湧水	消毒のみ	42	良
88	竹田市	上折立	その他	S53.10	85	30	湧水	消毒のみ	20	良
89	竹田市	志土知	その他	S55.1	96	38	湧水	消毒のみ	48	良
90	竹田市	吉初	その他	S36.6	75	15	湧水	消毒のみ	15	良
91	竹田市	穴井迫	その他	S59.3	75	62	湧水	消毒のみ	15	良
92	竹田市	楠野	その他	S34.12	105	52	湧水	消毒のみ	32	良
93	竹田市	炭竈	その他	S27.10	160	40	湧水	消毒のみ	24	良
94	竹田市	原山	その他	S29	189	60	深井戸	消毒のみ	30	良
95	竹田市	上片ヶ瀬	その他	S32.10	163	65	湧水	消毒のみ	43	良
96	竹田市	小川	その他	S31.3	280	63	湧水	消毒のみ	38	良
97	竹田市	徳の尾	その他	S34.3	57	46	湧水	消毒のみ	12	良
98	竹田市	巢原	その他	S33.7	54	46	湧水	消毒のみ	8	良
99	竹田市	皆ヶ瀬	その他	S36.3	83	63	湧水	消毒のみ	13	良
100	竹田市	境川	その他	S35.3	90	83	湧水	消毒のみ	14	良

(5)給水施設

(5)-3

番号	市 町 村 名	施 設 名	経 営 体 種 別	施 工 月 年	確 認 時 給 水 人 口 (人)	現 在 給 水 人 口 (人)	原 水 の 種 別	浄 水 施 設 の 種 別	計 画 給 水 量 (m ³ /日)	給 水 状 況
101	竹田市	小倉	その他	S44.12	90	43	湧水	消毒のみ	14	良
102	竹田市	寺原	その他	H11.11	70	76	湧水	消毒のみ	11	良
103	竹田市	丸山	その他	S51.3	83	28	湧水	消毒のみ	13	良
104	竹田市	萩の迫	その他	S40.12	88	71	湧水	消毒のみ	13	良
105	竹田市	青柳	その他	S42.5	76	72	湧水	消毒のみ	11	良
106	竹田市	神馬	その他	S41.7	95	97	湧水	消毒のみ	14	良
107	竹田市	石田	その他	S34.4	69	68	湧水	消毒のみ	24	良
108	竹田市	市・石田	その他	S46.3	96	114	湧水	消毒のみ	14	良
109	竹田市	石原	その他	H8.4	80	82	湧水	消毒のみ	12	良
110	竹田市	有氏・湯ノ上	その他	S36.4	95	101	湧水	消毒のみ	14	良
111	竹田市	桑木山崎	その他	S35.3	60	33	湧水	消毒のみ	10	良
112	竹田市	社家	その他	S35.2	77	32	湧水	消毒のみ	13	良
113	竹田市	長野	その他	S37.7	86	46	湧水	消毒のみ	15	良
114	竹田市	長湯	その他	S38.10	98	17	湧水	消毒のみ	15	良
115	竹田市	久保	その他	S40.10	59	33	深井戸	消毒のみ	15	良
116	竹田市	下迫	その他	S42.10	62	57	深井戸	消毒のみ	9	良
117	竹田市	須郷	その他	S55.1	50	82	深井戸	消毒のみ	10	良
118	竹田市	柚子子	その他	S28.7	128	61	湧水	消毒のみ	17	良
	竹田市 計	39 施設			3,643	2,101			708	
119	豊後高田市	佐古団地	公営	H9.3	55	85	深井戸	消毒のみ	16	良
120	豊後高田市	中平地区	その他	H20.3	77	60	深井戸	消毒のみ	21	良
	豊後高田市 計	2 施設			132	145			37	
121	杵築市	新興第1水道組合	その他	S53.1	81	47	深井戸	消毒のみ	16	良
122	杵築市	藤川中尾	その他	S43.5	75	44	深井戸	消毒のみ	15	良
123	杵築市	原南	その他	S62.7	89	99	深井戸	消毒のみ	20	良
124	杵築市	熊野	その他	H5.4	50	48	深井戸	消毒のみ	8	良
125	杵築市	賀貫東西	その他	S62.4	91	66	深井戸	消毒のみ	14	良
126	杵築市	鹿倉	その他	S33.3	61	31	湧水	消毒のみ	9	良
127	杵築市	高平	その他	S36.12	88	37	湧水、深井戸	消毒のみ	14	良
128	杵築市	船部	その他	S48.3	80	45	深井戸	消毒のみ	12	良
129	杵築市	尾上	その他	S61.7	82	96	深井戸	消毒のみ	13	良
130	杵築市	大方平	その他	S48.3	75	26	深井戸	消毒のみ	11	良
131	杵築市	野辺	その他	S45.6	98	77	深井戸	消毒のみ	25	良
132	杵築市	美濃山	その他	S61.4	76	67	深井戸	消毒のみ	90	良
133	杵築市	豊栄	その他	S38.12	94	61	深井戸	緩速ろ過	15	良
134	杵築市	狩宿	その他	S50.6	83	57	深井戸	消毒のみ	13	良
135	杵築市	尾弘	その他	S53.8	75	39	深井戸	緩速ろ過	20	良
136	杵築市	緑町ニュータウン	その他	H1.1	93	92	深井戸	消毒のみ	23	良
137	杵築市	上河内上	その他	S35.5	85	62	湧水	消毒のみ	11	良
138	杵築市	鍛冶屋坊	その他	S36.4	99	89	湧水	消毒のみ	15	良
139	杵築市	上河内下	その他	S41.7	64	82	湧水	消毒のみ	9	良
140	杵築市	松尾	その他	S41.9	99	41	湧水	消毒のみ	15	良
141	杵築市	吉野渡	その他	S51.2	51	25	湧水	消毒のみ	8	良
142	杵築市	上畑	その他	H5.2	94	47	深井戸	消毒のみ	24	良
143	杵築市	下村	その他	H5.3	97	68	深井戸	消毒のみ	24	良
144	杵築市	柚之迫・西岳	その他	H8.2	76	48	深井戸	除鉄・除マンガン	19	良
145	杵築市	津山	その他	S35.10	42	50	深井戸	消毒のみ	16	良
146	杵築市	瑞雲荘	公営	S56.4	54	47	深井戸	消毒のみ	16	良
	杵築市 計	26 施設			2,052	1,491			473	

(5) 給水施設

(5)-4

番号	市 町 村 名	施 設 名	営 業 種 別	施 工 年 月	確 認 時 給 水 人 口 (人)	現 在 給 水 人 口 (人)	原 水 の 種 別	浄 水 施 設 の 種 別	計 画 給 水 量 (m ³ /日)	給 水 状 況
147	宇佐市	北宇佐	公営	S45.10	99	29	深井戸	消毒のみ	15	良
148	宇佐市	農業技術センター	その他	S41.10	220	87	深井戸	消毒のみ	58	良
149	宇佐市	台ノ原ニュータウン	その他	H11.4	96	15	深井戸	消毒のみ	47	良
150	宇佐市	十ヶ平	その他	S38.3	96	42	表流水	緩速ろ過	13	良
151	宇佐市	東椎屋	その他	S39.6	100	97	湧水	緩速ろ過	15	良
152	宇佐市	田平	その他	S33.10	75	37	湧水	消毒のみ	13	良
153	宇佐市	平ヶ倉	公営	S50.6	53	9	表流水	緩速ろ過	8	良
154	宇佐市	熊	公営	S51.12	60	44	湧水	消毒のみ	9	良
	宇佐市 計	8 施設			799	360			178	
155	豊後大野市	百枝第二	その他	S31.2	70	9	湧水	消毒のみ	11	良
156	豊後大野市	向野下組	その他	S31.10	85	84	深井戸	消毒のみ	13	良
157	豊後大野市	浅水	その他	S38.9	97	38	湧水	消毒のみ	15	良
158	豊後大野市	久原	公営	S53.3	75	50	湧水	消毒のみ	33	良
159	豊後大野市	中尾	その他	S52.7	84	45	深井戸	消毒のみ	16	良
160	豊後大野市	光明寮	その他	S53.6	84	118	深井戸	消毒のみ	19	良
161	豊後大野市	入北	公営	H1.9	89	30	表流水	緩速ろ過(上向)	39	良
162	豊後大野市	百枝中西	その他	S31.1	54	13	湧水	消毒のみ	8	良
163	豊後大野市	上田原馬場	その他	S27.3	79	38	湧水	消毒のみ	18	良
164	豊後大野市	法泉庵	その他	S31.4	70	37	湧水	消毒のみ	11	良
165	豊後大野市	内山庵の園	その他	S37.1	67	30	湧水	消毒のみ	10	良
166	豊後大野市	芦刈	その他	S35.2	66	40	深井戸	消毒のみ	10	良
167	豊後大野市	久原向原	その他	S31.8	63	10	湧水	消毒のみ	10	良
168	豊後大野市	増氏	その他	S30.8	54	10	湧水	消毒のみ	12	良
169	豊後大野市	安養寺	その他	S37.7	61	20	湧水	消毒のみ	9	良
170	豊後大野市	上小坂	その他	S30.1	115	56	深井戸	消毒のみ	17	良
171	豊後大野市	下小坂地区	その他	S31.6	168	40	浅井戸	消毒のみ	25	良
172	豊後大野市	津留上	その他	S38.	51	29	湧水	消毒のみ	13	良
173	豊後大野市	宇田	その他	S33.	51	26	湧水	消毒のみ	15	良
174	豊後大野市	柚ノ木	その他	S41.	53	29	湧水	消毒のみ	16	良
175	豊後大野市	宇田枝下組	その他	S41.	52	47	湧水	消毒のみ	17	良
176	豊後大野市	宮迫	その他	S48.	78	35	深井戸	消毒のみ	20	良
177	豊後大野市	宮津留	その他	S27.4	113	28	湧水	消毒のみ	17	良
178	豊後大野市	中野	その他	S32.11	145	85	湧水	消毒のみ	22	良
179	豊後大野市	平	その他	S37.	50	33	深井戸、湧水	消毒のみ	8	良
180	豊後大野市	平治畑	その他	S33.9	75	26	湧水	消毒のみ	13	良
181	豊後大野市	上年野	その他	S35.9	80	27	湧水	消毒のみ	16	良
182	豊後大野市	小野	その他	S41.	92	46	湧水	消毒のみ	16	良
183	豊後大野市	榎木田	その他	S37.2	50	28	湧水	消毒のみ	18	良
184	豊後大野市	早水	その他	S29.4	191	64	湧水	消毒のみ	29	良
185	豊後大野市	毛後屋	その他	S34.	83	49	湧水	消毒のみ	13	良
186	豊後大野市	温見	その他	S28.	167	45	湧水	消毒のみ	23	良
187	豊後大野市	白木・田尾崎	その他	H11.	180	45	深井戸	消毒のみ	32	良
188	豊後大野市	下ノ原	その他	S27.	53	26	深井戸	消毒のみ	13	良
189	豊後大野市	若宮	その他	S34.	98	54	深井戸	消毒のみ	13	良
190	豊後大野市	藤北	その他	H2.1	92	81	深井戸	消毒のみ	18	良
191	豊後大野市	辻区	その他	S37.7	139	20	湧水	消毒のみ	21	良
192	豊後大野市	北区	その他	S29.3	150	15	湧水	消毒のみ	23	良
193	豊後大野市	駒方	その他	S30.4	200	70	深井戸	消毒のみ	30	良
194	豊後大野市	中原台	その他	S37.10	132	80	深井戸	消毒のみ	20	良
195	豊後大野市	尾ノ平	その他	S27.	91	57	湧水	無	13	良
196	豊後大野市	徳丸	その他	S31.	73	0	湧水	無	11	良
	豊後大野市 計	42 施設			3,920	1,713			722	

(5)給水施設

(5)-5

番号	市 町 村 名	施 設 名	経 営 体 種 別	施 工 月 年	確 認 時 給 水 人 口 (人)	現 在 給 水 人 口 (人)	原 水 の 種 別	浄 水 施 設 の 種 別	計 画 給 水 量 (m ³ /日)	給 水 状 況
197	由布市	寺小野	その他	S32	76	18	湧水	消毒のみ	10	良
198	由布市	迫	その他	S32	74	34	湧水	消毒のみ	10	良
199	由布市	栢ノ木	その他	S33.8	70	10	湧水	消毒のみ	10	良
200	由布市	山井畑	その他	S33.1	70	44	湧水	消毒のみ	13	良
201	由布市	尾足	その他	S33.6	72	26	湧水	消毒のみ	10	良
202	由布市	日ヶ暮	その他	S33.9	71	12	湧水	消毒のみ	10	良
203	由布市	畑	その他	S33.1	80	33	湧水	消毒のみ	12	良
204	由布市	直山	その他	S36.1	55	32	湧水	消毒のみ	9	良
205	由布市	小ヶ倉水道組合	その他	S32.3	120	48	湧水	消毒のみ	17	良
206	由布市	長野	その他	S35.6	116	29	湧水	消毒のみ	17	良
207	由布市	上々淵	その他	S32.3	120	60	湧水	消毒のみ	18	良
208	由布市	竹ノ中・瀬口	その他	S33.4	286	23	湧水	消毒のみ	49	良
209	由布市	中尾・宗寿寺	その他	S34.6	225	2	湧水	消毒のみ	38	良
210	由布市	大龍	その他	S32.9	180	25	湧水	消毒のみ	28	良
211	由布市	五ヶ瀬中部	その他	S31.9	130	12	湧水	消毒のみ	25	良
212	由布市	サンヒルズ挟間	その他	H12.4	365	7	深井戸	消毒のみ	91	良
213	由布市	小平	その他	S44.1	98	82	湧水	消毒のみ	15	良
214	由布市	塚原中	その他	S34.10	98	0	湧水	消毒のみ	19	良
215	由布市	山崎	その他	S34.5	56	75	湧水	消毒のみ	45	良
216	由布市	中依西	その他	S35.4	60	22	湧水	消毒のみ	9	良
217	由布市	平	その他	S37.3	60	76	湧水	消毒のみ	9	良
218	由布市	上津々良	その他	S39.10	83	28	湧水	消毒のみ	13	良
219	由布市	南由布駅前	その他	S47.10	70	46	表流水	緩速ろ過	20	良
220	由布市	茶屋の上団地	その他	S53.5	76	0	浅井戸	消毒のみ	34	良
221	由布市	桑屋	その他	S37.8	88	79	湧水	消毒のみ	22	良
222	由布市	共立倉庫湯布院別荘地	その他	S50.7	234	0	湧水	消毒のみ	35	良
223	由布市	畑	その他	S31.5	222	33	湧水	消毒のみ	48	良
224	由布市	合原分譲別荘地	その他	H 2.10	415	18	深井戸	消毒のみ	62	良
225	由布市	花合野	その他	S28.4	144	75	湧水	消毒のみ	18	良
226	由布市	塚原	その他	S35.3	122	0	湧水	消毒のみ	21	良
	由布市 計	30 施設			3,936	949			737	
227	国東市	古町	その他	S37.6	94	27	深井戸	消毒のみ	20	良
228	国東市	影	その他	S35.2	70	33	深井戸	消毒のみ	15	良
229	国東市	鏡石	その他	S37.9	89	17	深井戸	消毒のみ	12	良
230	国東市	新栄	その他	S30.6	91	53	伏流水	緩速ろ過	30	良
231	国東市	奈良原	その他	S49.6	92	57	深井戸	消毒のみ	15	良
232	国東市	北江陰平	その他	S50.12	90	57	深井戸	消毒のみ	14	良
233	国東市	行入	その他	S52.2	93	48	深井戸	消毒のみ	15	良
234	国東市	横山	その他	S53.12	91	36	深井戸	消毒のみ	18	良
235	国東市	下成仏	その他	S36.1	96	52	湧水	消毒のみ	16	良
236	国東市	中田陰平	その他	S36.9	98	62	伏流水	消毒のみ	16	良
237	国東市	上国崎中央	その他	S34.1	303	41	深井戸	消毒のみ	36	良
238	国東市	石川内	公営	S54.3	58	34	深井戸	消毒のみ	13	良
239	国東市	末永地区	その他	S37.1	98	29	浅井戸	消毒のみ	15	良
240	国東市	えびす町	その他	S51.5	92	45	深井戸	消毒のみ	14	良
241	国東市	東小川	その他	S27.1	196	59	浅井戸	消毒のみ	30	良
242	国東市	西小川	その他	S28.4	112	55	浅井戸	消毒のみ	23	良
243	国東市	内迫	その他	H21.7	60	52	深井戸	消毒のみ	19	良
244	国東市	田中水道組合給水施設	その他	H27.4	50	50	深井戸	消毒のみ	21	良
	国東市 計	18 施設			1,873	807			341	

(5)給水施設

(5)-6

番号	市 町 村 名	施 設 名	経 営 体 種 別	施 工 月 年	確 認 時 給 水 口 (人)	現 在 給 水 口 (人)	原 水 の 種 別	浄 水 施 設 の 種 別	計 画 給 水 量 (m ³ /日)	給 水 状 況
245	日出町	下川久保	その他	S32.2	95	35	深井戸	消毒のみ	15	良
246	日出町	薄尾	その他	S33.1	89	34	深井戸、浅井戸	消毒のみ	16	良
247	日出町	迎和	その他	S34.2	59	20	深井戸	消毒のみ	8	良
248	日出町	台	その他	S35.4	131	80	深井戸	消毒のみ	238	良
249	日出町	照川団地	その他	S51.3	248	0	深井戸	消毒のみ	0	未給水
	日出町 計	5 施設			622	169			277	
250	九重町	田中	その他	S29.4	135	87	湧水	消毒のみ	20	良
251	九重町	宝泉寺	その他	S28	95	39	湧水	消毒のみ	14	良
252	九重町	神田迫	その他	S30	77	29	湧水	消毒のみ	13	良
253	九重町	栃木	その他	S31.11	61	33	湧水	消毒のみ	9	良
254	九重町	奥郷	その他	S34.5	105	112	湧水	消毒のみ	17	良
255	九重町	檜原	その他	S34	85	31	湧水	消毒のみ	13	良
256	九重町	黒猪鹿	その他	S35	85	58	湧水	消毒のみ	13	良
257	九重町	梶屋	その他	S36	75	26	湧水	消毒のみ	11	良
258	九重町	奥双石	その他	S36	95	14	湧水	消毒のみ	14	良
259	九重町	中巢	その他	S36	95	43	湧水	消毒のみ	14	良
260	九重町	小久保	その他	S37	80	35	湧水	消毒のみ	12	良
261	九重町	山の口	その他	S39	95	53	湧水	消毒のみ	14	良
262	九重町	川東	その他	S39	55	76	湧水	消毒のみ	8	良
263	九重町	野倉	その他	S35	99	30	湧水	消毒のみ	19	良
264	九重町	岩の上	その他	S45.1	98	60	湧水	消毒のみ	30	良
265	九重町	桐木	その他	S45.8	52	73	湧水	消毒のみ	8	良
266	九重町	下桐木	その他	S48.6	90	77	湧水	消毒のみ	27	良
267	九重町	桐木三	その他	S53.12	95	52	浅井戸	消毒のみ	19	良
268	九重町	掘田	その他	S36.2	91	64	湧水	消毒のみ	25	良
269	九重町	松木本村	その他	S36.3	94	53	湧水	消毒のみ	19	良
270	九重町	桐木(野上)	その他	S36.2	99	73	湧水	消毒のみ	20	良
271	九重町	老人養護組合	公営	S45.8	65	60	深井戸	消毒のみ	27	良
272	九重町	野矢	公営	S51.3	86	60	湧水	消毒のみ	13	良
273	九重町	橋の詰	その他	S33.3	110	37	湧水	消毒のみ	17	良
	九重町 計	24 施設			2,117	1,275			394	
274	玖珠町	志津里	その他	S33.7	88	18	湧水	消毒のみ	15	良
275	玖珠町	専道	その他	S29.6	70	70	湧水	消毒のみ	11	良
276	玖珠町	小野	その他	S33.12	90	40	湧水	消毒のみ	14	良
277	玖珠町	妙大寺	その他	S34.3	75	42	湧水	消毒のみ	11	良
278	玖珠町	中塚	その他	S37.9	83	54	湧水	消毒のみ	13	良
279	玖珠町	金粟院	その他	S37.12	80	48	湧水	消毒のみ	10	良
280	玖珠町	長小野	その他	S38.4	75	59	湧水	消毒のみ	11	良
281	玖珠町	相ノ迫	公営	S41.3	53	17	湧水	消毒のみ	8	良
282	玖珠町	鬼丸	公営	S41.3	86	47	湧水	消毒のみ	13	良
283	玖珠町	横町	その他	S34.11	82	55	湧水	消毒のみ	12	良
284	玖珠町	市の村	その他	S33.2	81	41	湧水	消毒のみ	10	良
285	玖珠町	鎗水	その他	S47.3	83	67	湧水	消毒のみ	22	良
286	玖珠町	西応寺	その他	S49.2	64	57	表流水	緩速ろ過	10	良
287	玖珠町	十五駄	公営	S49.6	53	70	深井戸	消毒のみ	8	良
288	玖珠町	尾内	公営	S61.3	59	45	湧水	消毒のみ	26	良
289	玖珠町	大原野	その他	S39.4	85	39	湧水	消毒のみ	13	良
290	玖珠町	堤	公営	S59.3	87	35	湧水	消毒のみ	34	良
291	玖珠町	谷	公営	S62.3	97	58	表流水	緩速ろ過	44	良
292	玖珠町	田代	公営	S62.3	82	56	深井戸	消毒のみ	36	良
293	玖珠町	鳥屋	その他	S34.11	130	28	湧水	消毒のみ	22	良
294	玖珠町	平原	その他	S35.6	57	53	湧水	消毒のみ	11	良
	玖珠町 計	21 施設			1,660	999			352	
	合計	294 施設			27,887	14,531			6,593	