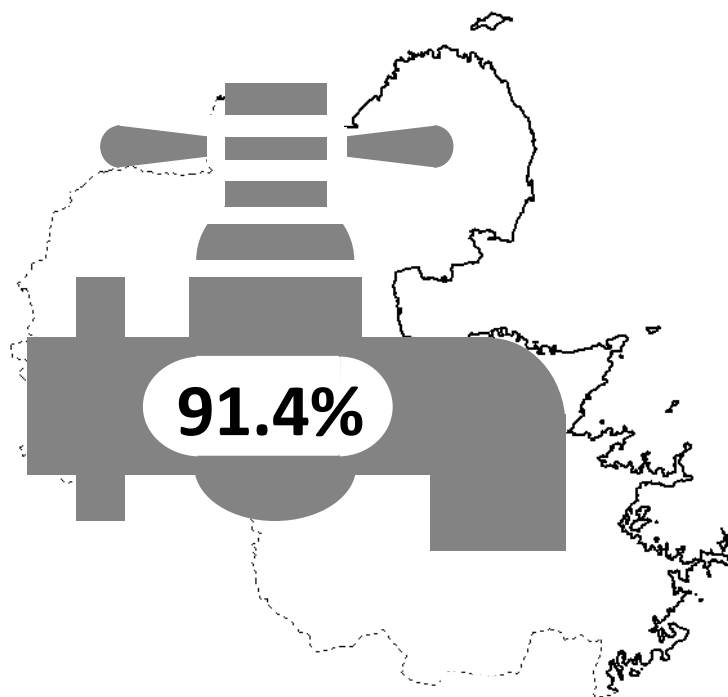


大分県の水道

平成26年度

(平成27年3月31日現在)



大分県環境保全課

目 次

1	用語の解説、各表の諸元	1
	(1) 水道の種類	1
	(2) 水道施設の概要	1
	(3) 各表の緒元	2
2	水道普及の現況図	3
	(1) 市町村別水道普及図	3
	(2) 平成26年度末水道普及状況	4
	① 市町村別水道普及状況	4
	② 保健所別水道普及状況	5
	(3) 年度別水道普及率及び給水人口推移	6
	(4) 水道の施設別普及率	8
	(5) 水道の施設別・市郡別普及率	9
3	水道の普及状況	10
	(1) 概 況	10
	(2) 全国の水道普及状況	11
	(3) 年度別水道普及状況	12
	(4) 保健所別普及状況	14
	(5) 市町村別普及状況（総括）	14
	(6) 市町村別普及状況	16
	(7) 市町村別供給能力状況	18
4	水道施設の現況	20
	(1) 総 括 表	20
	(2) 上 水 道	22
	① 計画及び現況	22
	② 上水道取水量	26
	(3) 簡易水道	28
	① 給水開始・認可年月日及び給水人口	28
	② 計画1日最大取水量	40
	③ 年間取水量	52
	④ 年間浄水量及び年間給水量	64
	⑤ 配水池・総管路延長及び水道料金	76
	⑥ 取水量・浄水量・給水量及び水質検査実施状況	88
	(4) 専用水道	100
	(5) 給水施設	110

1 用語の解説、各表の諸元

(1) 水道の種類

- | | | |
|---|-----------|--|
| ① | 上水道 | 計画給水人口5,001人以上の水道 |
| ② | 簡易水道 | 計画給水人口101人以上5,000人以下の水道。
「簡易」とあるのは施設の規模が小さいという意味で、構造的には上水道と何ら変わらない。 |
| ③ | 専用水道 | 寄宿舍・社宅等における自家用の水道で、居住人口101人以上のもの。分譲住宅等に設置され、上水道や簡易水道に統合されるまでの間、この取扱を受けるものがある。
(なお、平成14年4月に施行された改正水道法により、水道施設の1日最大給水量{人の飲用、炊事用、浴用その他の生活の用に供する目的のために使用することの出来る能力}が20立方メートルを超える施設が専用水道に追加された。) |
| ④ | 簡易専用水道 | 水道事業から供給を受ける水のみを水源とするもので、受水槽の有効容量が10立方メートルを超えるもの。 |
| ⑤ | 水道用水供給事業 | 水道事業者によるその用水（浄水）を供給する事業 |
| ⑥ | 給水施設 | 居住人口が50人以上100人以下のもの。大分県給水施設条例に規定された施設。 |
| ⑦ | 小規模簡易専用水道 | 水道事業から供給を受ける水のみを水源とするもので、受水槽の有効容量が10立方メートル以下のもので、これは大分県小規模簡易専用水道維持管理指導要綱に規定された施設である。 |

(2) 水道施設の概要

- | | | |
|---|------|--|
| ① | 貯水施設 | 水道用水を年間を通じて安定して取水するため、ダムや堰により設けられた貯水池をいう。水道専用のものもあるが、洪水調節、発電、かんがい等の目的を兼ねた多目的なものが多い。大都市の水道では多量の用水を大規模なダムに依存する場合が多い。 |
| ② | 取水施設 | 地表水を取水するものとして取水堰、取水門、集水管渠があり、地下水を取水するものとして浅井戸、深井戸がある。 |
| ③ | 導水施設 | 取水施設から取入れた原水を浄水施設まで導く管や水路をいう。 |
| ④ | 浄水施設 | 原水はその水質の程度に応じて、次に示すような種々の過程を経て人の飲用に適するように浄水処理を行う施設の総体をいう。 |
| | 沈澱池 | 原水中の懸濁物質を沈澱除去するための池で、普通沈澱池と薬品沈澱池とがある。 |
| | ろ過池 | 砂等のろ材を用いて原水中の微細な懸濁物質や微生物をろ過して除去する装置で、生物のろ過膜の働きを利用した緩速ろ過池と、薬品による凝集効果を利用した急速ろ過池とに分けられる。
また、最近では、膜ろ過も用いられるようになった。 |

消毒設備	通常の浄水操作では完全に除去できない原水中の細菌を、塩素を使って消毒する設備である。水質がきわめて清澄な地下水や湧水を原水として用いる場合、沈澱池やろ過池は不要でも、消毒設備は必ず設置しなければならない。
特殊設備	沈澱池やろ過池等の通常の浄水過程では水質基準を満たすまで浄化できない場合、目的の物質だけ除去するため特殊な処理が施される。除鉄設備、除マンガン設備のほか、近年、湖沼水やダム富栄養化の進行にともなう異臭味等を除去するための高度処理（生物処理、オゾン処理、活性炭処理）や、地下水中のトリクロロエチレン等の化学物質を除去するためのストリップ処理（揮散処理）等を設ける施設もある。
⑤ 送水施設	浄水施設で得られた浄水を配水施設へ送る送水管及びその付帯設備をいう。
⑥ 配水施設	給水区域内に常時安定して浄水を給水する施設で、配水池、配水管並びにそれらの付帯設備をいう。配水池は、給水圧を一定に保つとともに、一定の水量を貯留することにより、使用水量の時間変動に対処する機能を有している。
⑦ 給水装置	配水管から分岐した給水管及びこれに直結した給水栓等の給水用具をいう。機構的に配水管と直結していない受水槽以下の配水設備は給水装置に含まれない。

(3) 各表の諸元

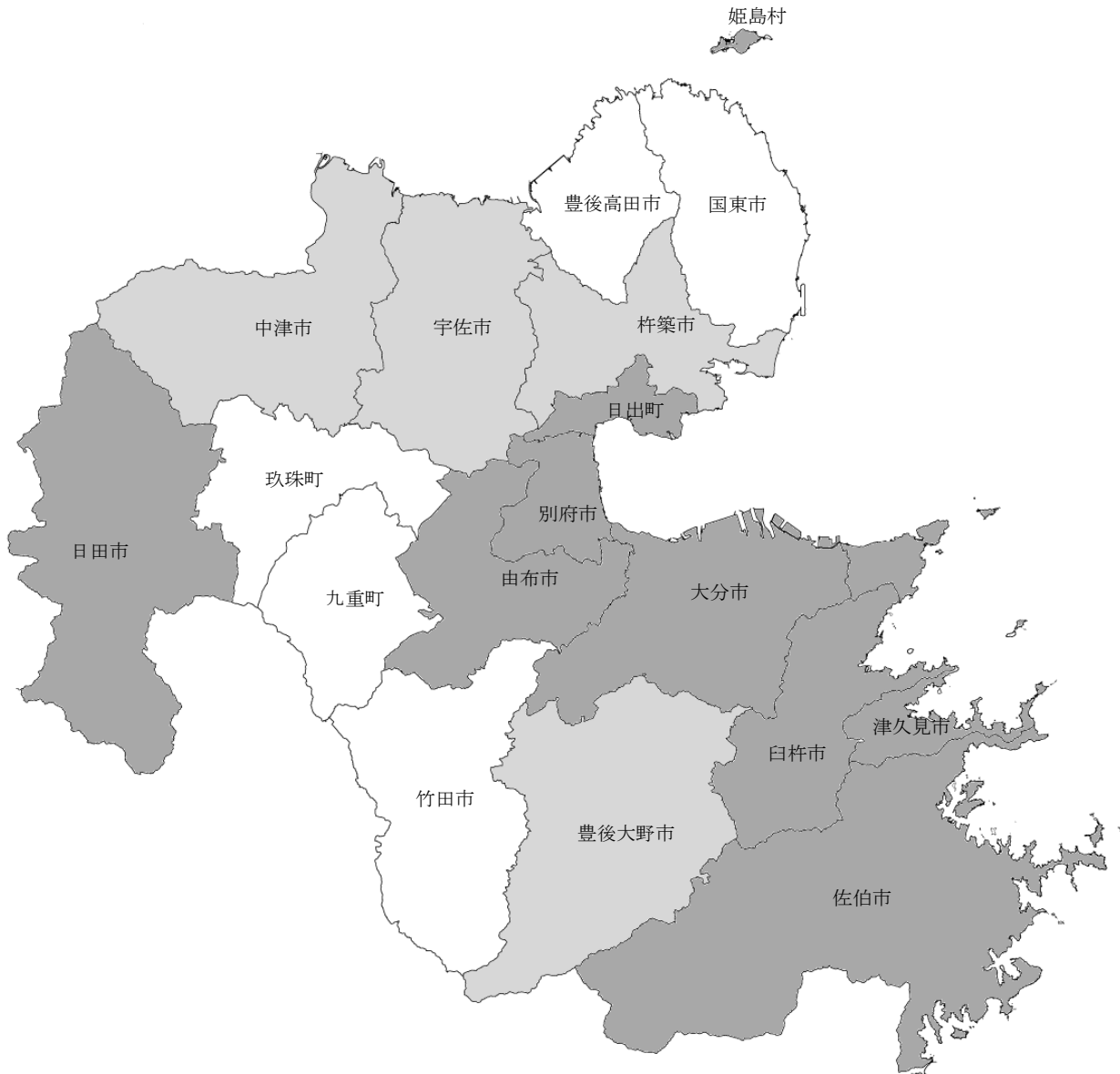
① 行政区域内 総人口	大分県企画振興部統計調査課資料（平成27年4月1日現在）による。								
② 普及率	$(\text{現在給水人口} \div \text{行政区域内総人口}) \times 100 (\%)$								
③ 原水の種別	「表」表流水、「貯」貯水池、「伏」伏流水、「浅」浅井戸、「深」深井戸、「湧」湧水、「受」他水道からの受水、「分」他用水からの分水								
④ 浄水施設の種 類	「緩」緩速ろ過、「急」急速ろ過、「除鉄」除鉄設備、「除マ」除マンガン設備、「緩（上向）」上向性ろ過、「膜」膜ろ過								
⑤ 配水方式	「自然」自然流下式、「加圧」ポンプ加圧式、「併用」自然、加圧の併用								
⑥ 料金体系	「用途」用途別、「口径」口径別、「単一」単一制、「定額」定額								
⑦ 給水量	<table border="0" style="margin-left: 20px;"> <tr> <td>有効水量……………</td> <td>使用上有効とみられる水量</td> </tr> <tr> <td style="padding-left: 20px;">├ 有収水量……………</td> <td>料金徴収の基礎となった水量で、メーターによる実使用水量</td> </tr> <tr> <td style="padding-left: 20px;">└ 無収水量……………</td> <td>メーター不感水量、局事業用水量、その他公園用用水、消防用水など、料金徴収の対象にならない水量</td> </tr> <tr> <td>無効水量……………</td> <td>給水量のうち、漏水・その他損失とみられる水量</td> </tr> </table>	有効水量……………	使用上有効とみられる水量	├ 有収水量……………	料金徴収の基礎となった水量で、メーターによる実使用水量	└ 無収水量……………	メーター不感水量、局事業用水量、その他公園用用水、消防用水など、料金徴収の対象にならない水量	無効水量……………	給水量のうち、漏水・その他損失とみられる水量
有効水量……………	使用上有効とみられる水量								
├ 有収水量……………	料金徴収の基礎となった水量で、メーターによる実使用水量								
└ 無収水量……………	メーター不感水量、局事業用水量、その他公園用用水、消防用水など、料金徴収の対象にならない水量								
無効水量……………	給水量のうち、漏水・その他損失とみられる水量								




2 水道普及の現況図（平成27年3月31日現在）

(1) 市町村別水道普及図

全国の普及率 97.8%
大分県の普及率 91.4%

※行政区域内総人口 1,164,886 人



凡例	
	90%～100%
	70%～90%未満
	50%～70%未満

(2) 市町村別水道普及状況

① 市町村別水道普及状況

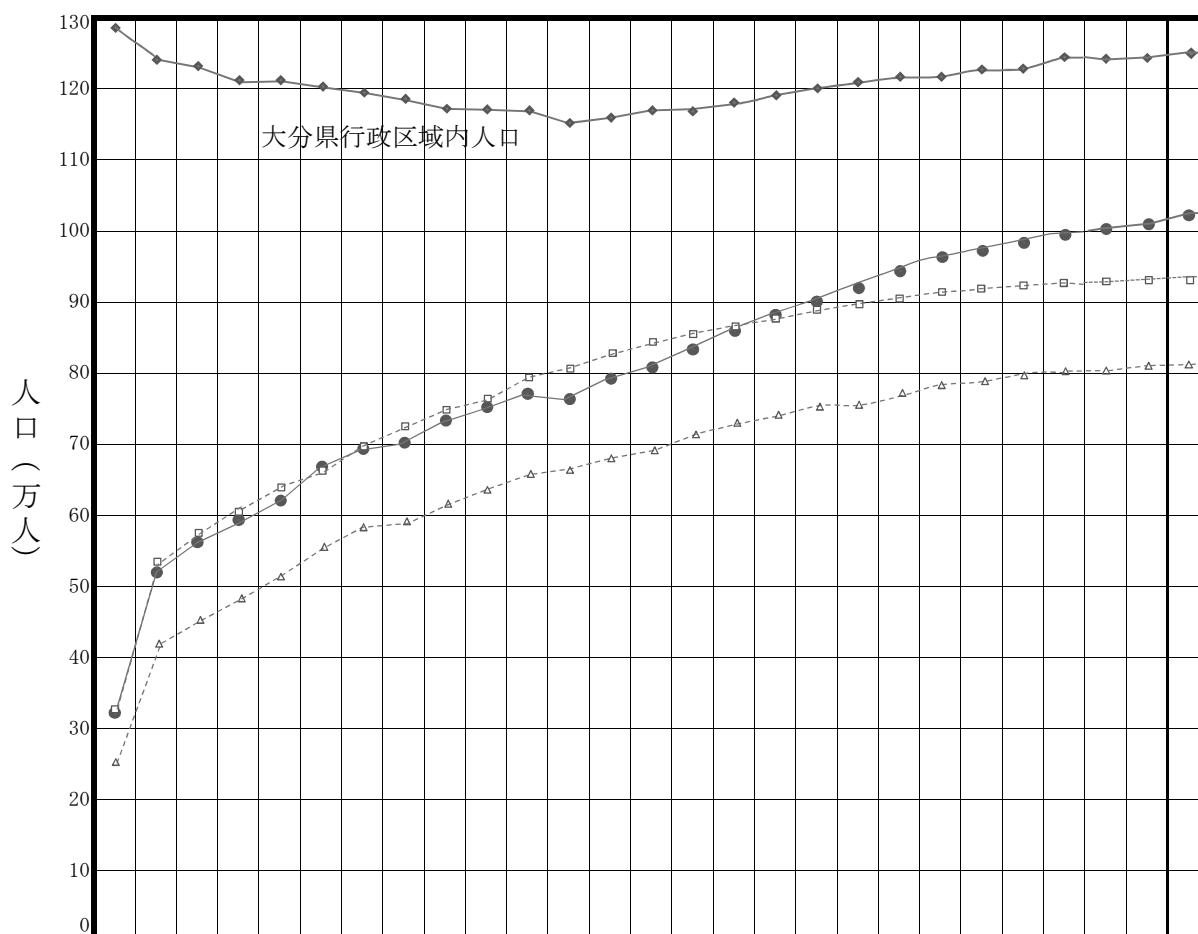
順位	普及率 (%)	市町村名	普及率 (%)									
			10	20	30	40	50	60	70	80	90	100
1	100.0	姫島村	[100% bar]									
2	99.6	大分市	[99.6% bar]									
3	99.1	別府市	[99.1% bar]									
4	98.9	佐伯市	[98.9% bar]									
	97.8	全国平均	[97.8% bar]									
5	97.6	臼杵市	[97.6% bar]									
6	97.5	津久見市	[97.5% bar]									
7	93.7	由布市	[93.7% bar]									
8	93.1	日出町	[93.1% bar]									
	91.4	大分県平均	[91.4% bar]									
9	91.0	日田市	[91.0% bar]									
10	85.9	杵築市	[85.9% bar]									
11	80.4	中津市	[80.4% bar]									
12	77.5	宇佐市	[77.5% bar]									
13	70.3	豊後大野市	[70.3% bar]									
14	68.1	玖珠町	[68.1% bar]									
15	64.7	九重町	[64.7% bar]									
16	64.7	竹田市	[64.7% bar]									
17	56.4	豊後高田市	[56.4% bar]									
18	53.1	国東市	[53.1% bar]									

(2) 市町村別水道普及状況

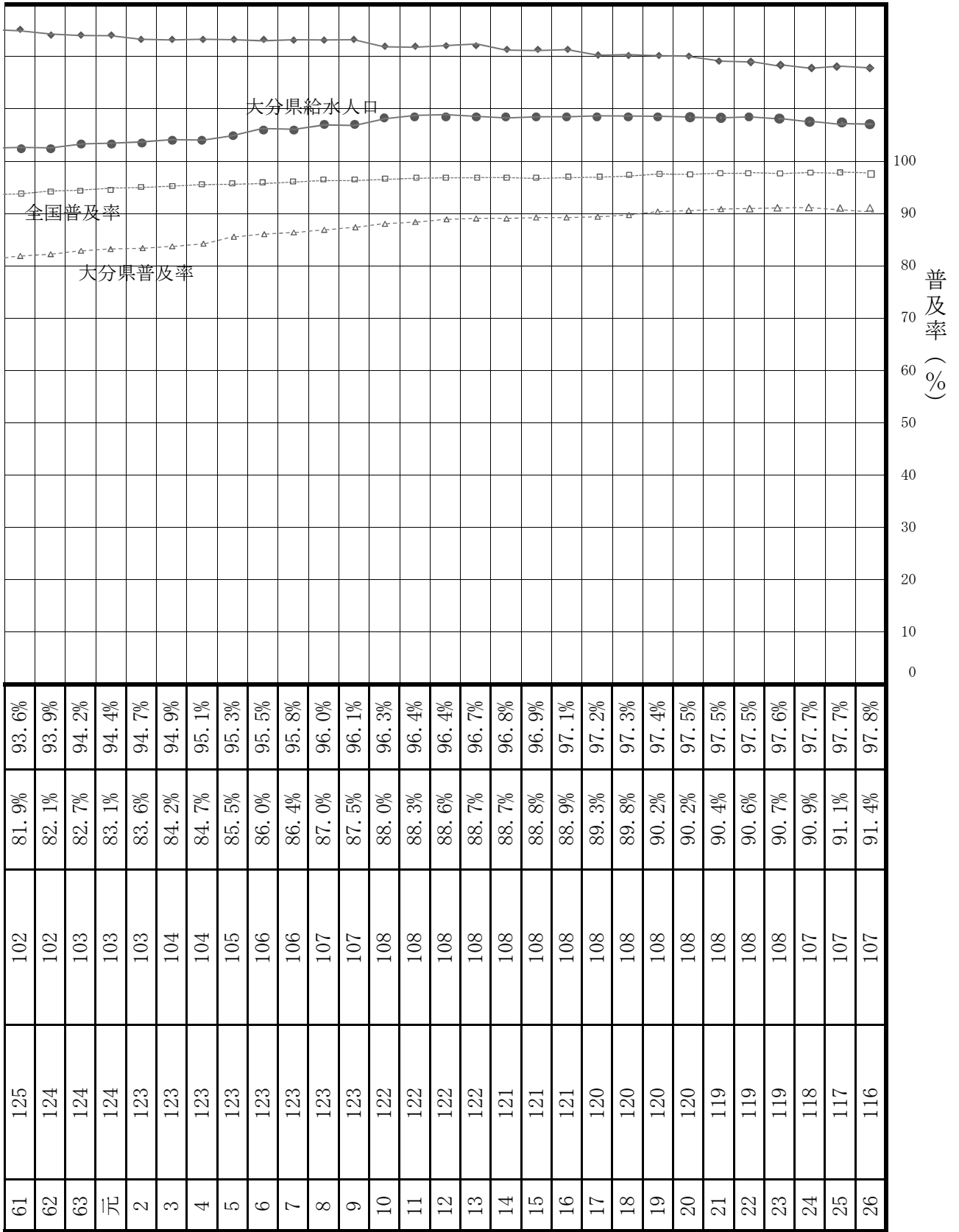
② 保健所別普及状況

順位	普及率 (%)	保健所名	普及率 (%)									
			10	20	30	40	50	60	70	80	90	##
1	99.6%	大分市	[Bar chart showing 99.6% coverage]									
2	98.9%	南部	[Bar chart showing 98.9% coverage]									
	97.8%	全国平均	[Bar chart showing 97.8% coverage]									
3	97.6%	中部	[Bar chart showing 97.6% coverage]									
4	95.9%	東部	[Bar chart showing 95.9% coverage]									
5	93.7%	中部保健所 由布保健部	[Bar chart showing 93.7% coverage]									
	91.4%	大分県平均	[Bar chart showing 91.4% coverage]									
6	84.4%	西部	[Bar chart showing 84.4% coverage]									
7	79.2%	北部	[Bar chart showing 79.2% coverage]									
8	68.2%	豊肥	[Bar chart showing 68.2% coverage]									
9	56.4%	北部保健所 豊後高田保健部	[Bar chart showing 56.4% coverage]									
10	56.1%	東部保健所 国東保健部	[Bar chart showing 56.1% coverage]									

(3) 年度別水道普及率及び給水人口の推移

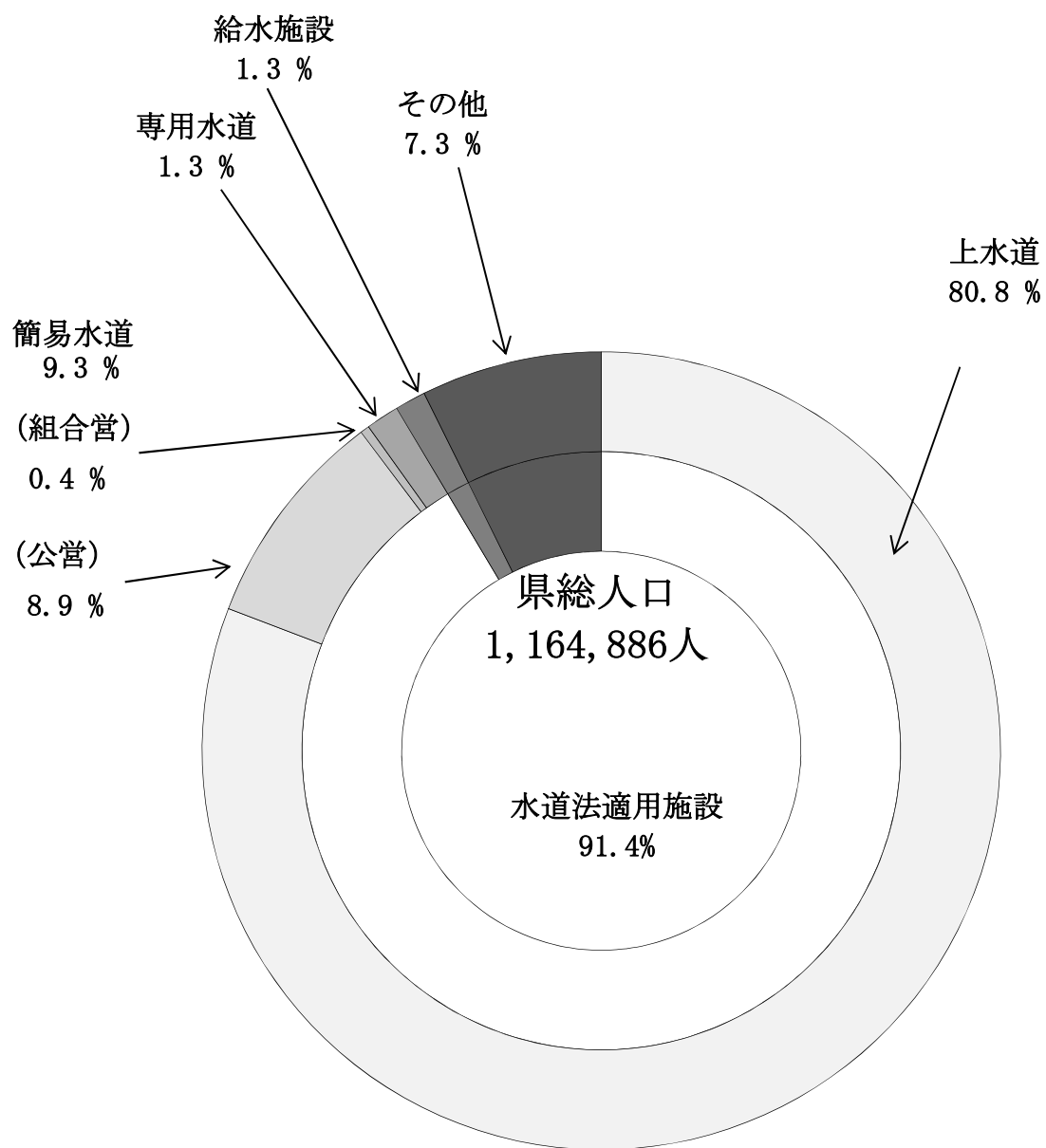


年度	大分県			全国普及率 (%)
	行政区域内人口 (万人)	現在給水人口 (万人)		
		人口 (万人)	普及率 (%)	
30	128	32	25.2%	32.2%
35	124	52	41.9%	53.4%
36	123	56	45.3%	57.2%
37	121	59	48.2%	60.4%
38	121	62	51.3%	63.7%
39	120	67	55.7%	66.7%
40	119	69	58.2%	69.4%
41	118	70	59.4%	72.2%
42	117	73	62.0%	74.7%
43	117	75	63.9%	76.9%
44	117	77	65.9%	79.0%
45	115	76	66.2%	80.8%
46	116	79	67.9%	82.7%
47	117	81	69.3%	84.3%
48	117	83	71.3%	85.4%
49	118	86	72.9%	86.7%
50	119	88	74.0%	87.6%
51	120	90	75.1%	88.6%
52	121	92	76.0%	89.5%
53	122	94	77.1%	90.3%
54	122	96	78.4%	91.1%
55	123	97	79.0%	91.5%
56	123	98	79.7%	91.9%
57	124	99	80.4%	92.2%
58	124	100	80.6%	92.6%
59	124	101	81.2%	93.1%
60	125	102	81.6%	93.3%



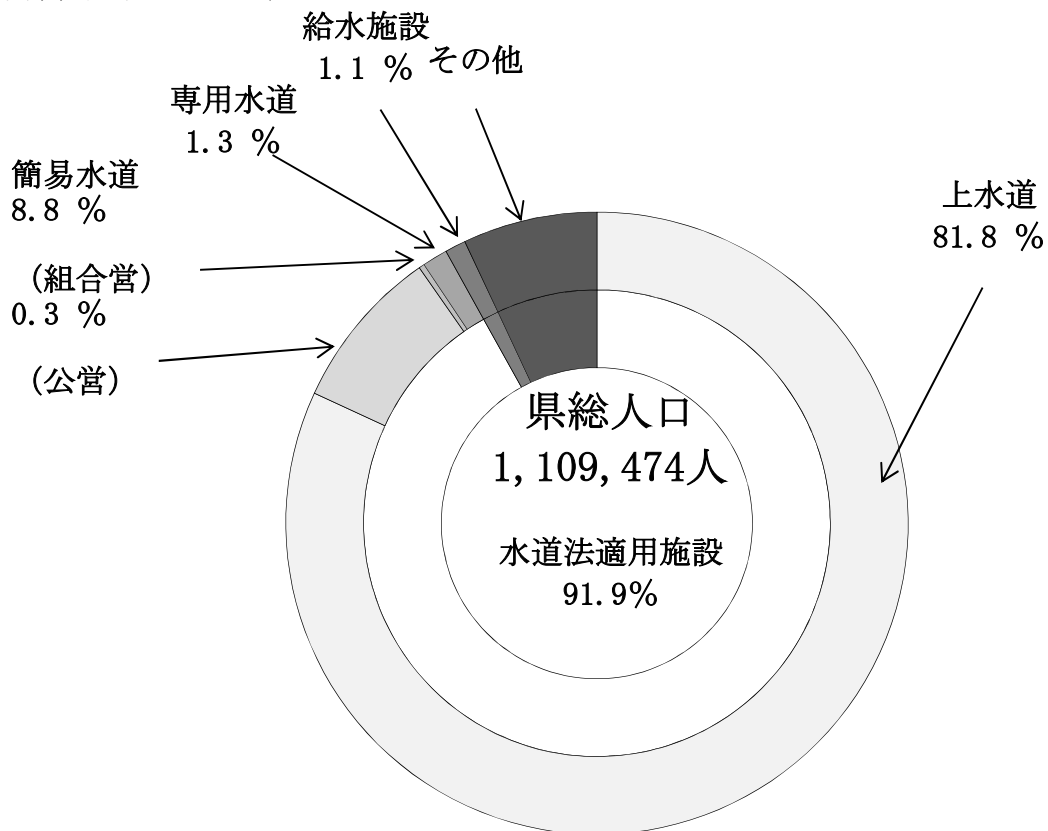
(4) 水道の施設別普及率

全県の水道普及率 91.4%

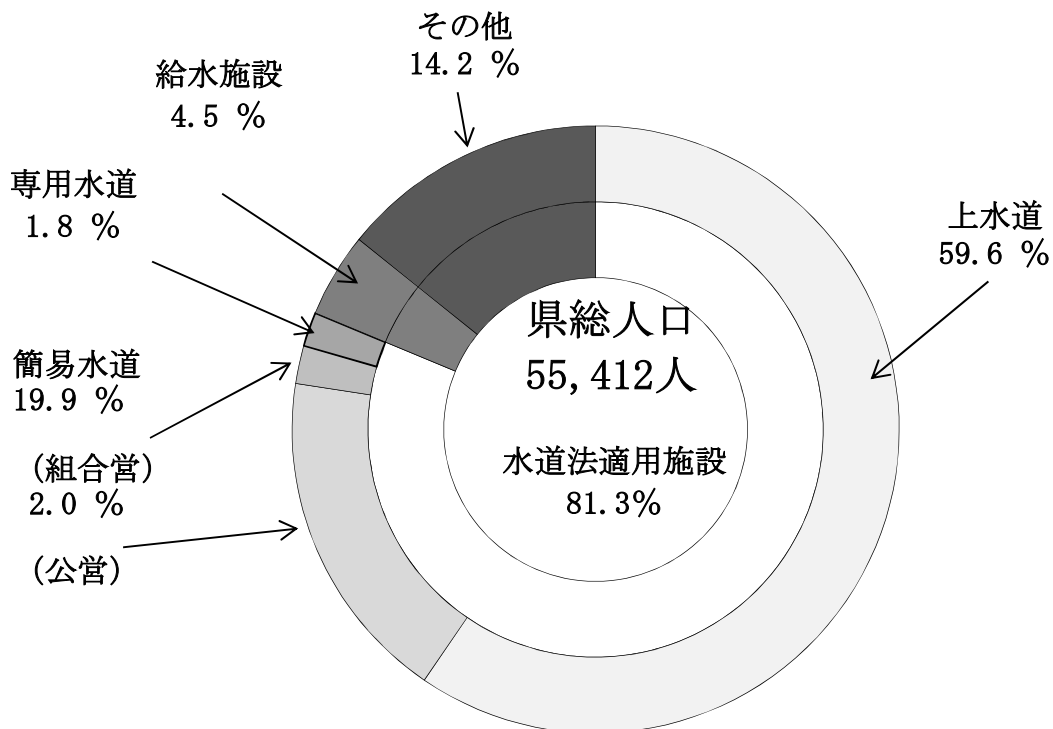


(5) 水道の施設別・市群別の普及率

①市部普及率 91.9%



②町村部普及率 81.3%



3 水道の普及状況

(1) 概況

① 水道の普及状況

大分県の水道の普及状況は平成26年度末で91.4%である。全国の水道普及率が、すでに97.8%にまで達していることと比べると、本県の水道施設整備の水準は非常に遅れているといえる。ちなみに、全国平均が90%を超えたのは昭和53年度で約35年前である。

市部町村部別にみると、市部が91.9%に対して、町村部が81.3%である。市町村合併前と比較すると、合併により市制へ移行した旧町村などがあるため、表面的には、ある程度平準化したように見えるが、依然として都市部・非都市部の地域格差は大きい。

また、地域別にみると、大分・別府両市及びその周辺地域や離島を含む県南部沿岸部で90%以上の高い普及率となっており、とりわけ公営の水道普及率が高いのが特徴である。普及率が低い地域は、国東半島地域、県北及び県西部の山間地域である。これらの地域では、水源確保が困難なうえ、地形が複雑で集落が点在しているなどの地理的条件により、建設費が割高となることや、井戸水・湧水等により生活用水が確保され、さしあたり水には困らないなどのため、施設の整備が遅れている。

なお、給水施設を除いた水道未普及地域の人口は、約8万5千人である。

② 今後の課題

県内の人口は減少傾向にあり、それに伴う有収水量の減少から、料金収入の減少が懸念されているところである。収入の減少が顕著になると、施設の更新等に影響を及ぼす。現在、県内の施設は対応年数を超えた老朽施設が増加傾向にあるが、施設更新は進んでいない状況である。

また、南海トラフ大地震等の災害への対応として、水道施設の耐震化を進める必要があるが、県内の水道施設の耐震化は浄水施設で30.1%、耐震管で34%程度にとどまっている。

従って、各水道事業者が安定的な給水量を維持・確保するためには、施設の能力不足、耐震化や老朽化に対する計画的な整備が必要であり、新水道ビジョンの策定やアセットマネジメントの推進等を図る必要がある。

(2) 全国の水道普及状況 (平成27年3月31日現在)

(単位：人)

都道府県名	総人口 [A]	給 水 人 口				普及率 [B/A] (%)	順 位	
		上水道	簡易水道	専用水道	合計 [B]		全国	九州
北海道	5,385,211	4,925,291	340,891	20,717	5,286,899	98.2	23	
青森	1,309,552	1,223,868	51,019	1,146	1,276,033	97.4	26	
岩手	1,279,232	1,089,871	106,838	4,474	1,201,183	93.9	37	
宮城	2,320,033	2,255,517	36,257	2,622	2,294,396	98.9	17	
秋田	1,026,835	803,174	126,841	3,839	933,854	90.9	45	
山形	1,122,986	1,063,634	41,311	306	1,105,251	98.4	20	
福島	1,926,961	1,636,172	93,508	4,465	1,734,145	90.0	46	
茨城	2,911,036	2,659,036	64,350	9,387	2,732,773	93.9	38	
栃木	2,000,086	1,842,380	48,819	22,069	1,913,268	95.7	33	
群馬	1,970,685	1,852,382	106,735	2,479	1,961,596	99.5	10	
埼玉	7,242,442	7,203,151	15,701	6,215	7,225,067	99.8	7	
千葉	6,198,470	5,833,897	6,716	53,193	5,893,806	95.1	34	
東京	13,430,906	13,376,516	16,885	37,479	13,430,880	100.0	1	
神奈川	9,099,935	9,065,932	15,678	5,663	9,087,273	99.9	4	
新潟	2,298,888	2,124,495	152,509	3,433	2,280,437	99.2	14	
富山	1,065,139	952,098	37,654	3,411	993,163	93.2	41	
石川	1,152,345	1,092,175	45,376	2,021	1,139,572	98.9	18	
福井	800,239	710,333	57,128	1,176	768,637	96.1	31	
山梨	851,158	675,902	156,690	3,045	835,637	98.2	22	
長野	2,096,051	1,909,023	161,588	1,809	2,072,420	98.9	19	
岐阜	2,033,265	1,772,143	168,109	5,835	1,946,087	95.7	32	
静岡	3,683,825	3,533,496	94,140	26,224	3,653,860	99.2	15	
愛知	7,441,315	7,366,495	48,466	14,691	7,429,652	99.8	5	
三重	1,852,409	1,779,929	63,385	1,212	1,844,526	99.6	9	
滋賀	1,418,668	1,358,178	50,377	3,476	1,412,031	99.5	11	
京都	2,608,211	2,471,895	128,606	1,051	2,601,552	99.7	8	
大阪	8,841,490	8,838,170	591	1,404	8,840,165	100.0	2	
兵庫	5,523,347	5,413,739	98,113	2,786	5,514,638	99.8	6	
奈良	1,376,821	1,331,575	35,407	161	1,367,143	99.3	13	
和歌山	986,381	875,985	81,581	1,659	959,225	97.2	27	
鳥取	580,292	475,809	86,924	3,524	566,257	97.6	24	
島根	692,415	528,346	140,972	680	669,998	96.8	29	
岡山	1,919,828	1,771,683	128,703	1,126	1,901,512	99.0	16	
広島	2,862,117	2,604,261	82,121	10,446	2,696,828	94.2	36	
山口	1,399,520	1,215,178	86,222	5,708	1,307,108	93.4	40	
徳島	759,047	662,504	55,603	15,076	733,183	96.6	30	
香川	976,544	956,669	12,702	522	969,893	99.3	12	
愛媛	1,421,477	1,219,998	78,854	20,094	1,318,946	92.8	43	
高知	742,264	563,325	124,185	2,484	689,994	93.0	42	
福岡	5,082,290	4,709,156	26,500	31,132	4,766,788	93.8	39	6
佐賀	843,449	770,518	28,004	1,886	800,408	94.9	35	5
長崎	1,374,337	1,103,146	237,405	11,695	1,352,246	98.4	21	2
熊本	1,786,960	1,369,433	174,716	11,390	1,555,539	87.0	47	8
大分	1,164,886	941,224	108,179	15,656	1,065,059	91.4	44	7
宮崎	1,110,002	993,816	83,788	1,395	1,078,999	97.2	28	4
鹿児島	1,679,092	1,367,865	252,392	17,383	1,637,640	97.5	25	3
沖縄	1,420,792	1,383,520	36,978	64	1,420,562	100.0	3	1
合計	127,069,234	119,672,903	4,195,517	397,709	124,266,129	97.8	-	-
平成25年度末	127,254,894	119,569,016	4,380,923	419,585	124,369,524	97.7	-	-

(3) 年度別水道普及状況

年度別	上水道			簡易水道(公営)			簡易水道(組合営)			専用水		
	箇所	計画給水人口	現在給水人口	箇所	計画給水人口	現在給水人口	箇所	計画給水人口	現在給水人口	箇所	当初給水人口	
30		10	387,800	255,688	34	48,122	29,196	3	8,170	5,795	149	30,800
35	累計	13	441,600	354,273	112	135,602	92,222	30	16,800	13,464	309	59,708
40	累計	17	823,300	465,808	161	184,330	140,750	99	28,731	24,150	305	60,642
45	累計	16	872,300	561,972	167	192,418	139,349	119	31,213	26,103	187	45,893
50	累計	17	896,100	682,962	164	197,341	138,637	99	26,967	22,142	183	59,449
55	累計	18	907,450	778,099	184	201,923	144,015	66	18,977	16,719	114	46,789
60	累計	19	930,750	839,225	189	177,036	139,604	51	16,386	13,435	86	34,970
H2	累計	19	1,056,200	859,707	197	177,063	133,578	50	16,126	12,362	86	37,387
7	累計	19	1,053,500	890,146	225	187,362	138,952	49	14,406	10,489	66	36,792
12	単年度			2,577		1,025	△ 462			△ 138	△ 5	△ 1,601
	累計	19	1,064,700	905,795	238	190,124	143,818	48	12,910	9,678	48	34,313
17	単年度	△ 1	1,629	2,681	△ 1	△ 796	75	△ 2	△ 533	△ 407	6	1,184
	累計	17	1,053,129	917,844	229	182,315	135,685	38	10,608	7,264	171	30,849
18	単年度			10,761	△ 6	△ 6,862	△ 8,743	△ 1	△ 240	△ 198	10	5,616
	累計	17	1,053,129	928,605	223	175,453	126,942	37	10,368	7,066	181	36,465
19	単年度		4,200	4,297		505	△ 624			△ 124		903
	累計	17	1,057,329	932,902	223	175,958	126,318	37	10,368	6,942	181	37,368
20	単年度	△ 1	△ 60,329	275	△ 4	△ 1,276	△ 1,651	△ 1	△ 2,030	△ 1,720	2	△ 302
	累計	16	997,000	933,177	219	174,682	124,667	36	8,338	5,222	183	37,066
21	単年度		△ 1,000	4,376	△ 9	△ 6,360	△ 4,366	△ 2	△ 630	△ 348	3	△ 831
	累計	16	996,000	937,553	210	168,322	120,301	34	7,708	4,874	186	36,235
22	単年度		△ 5,400	6,490	△ 15	△ 8,408	△ 5,471		63	△ 200	5	△ 287
	累計	16	990,600	944,043	195	159,914	114,830	34	7,771	4,674	191	35,948
23	単年度			△ 157	△ 5	△ 462	△ 1,534			27		190
	累計	16	990,600	943,886	190	159,452	113,296	34	7,771	4,701	191	36,138
24	単年度			76	△ 1	△ 3,578	△ 4,117	△ 1	△ 70	△ 351	5	763
	累計	16	990,600	943,962	189	155,874	109,179	33	7,701	4,350	196	36,901
25	単年度		△ 1,500	△ 1,464	△ 2	△ 510	△ 3,041			△ 41	△ 4	361
	累計	16	989,100	942,498	187	155,364	106,138	33	7,701	4,309	192	36,499
26	単年度		△ 2,000	△ 1,274	△ 3	△ 2,404	△ 2,204		△ 61	△ 64	△ 5	1,941
	累計	16	987,100	941,224	184	152,960	103,934	33	7,640	4,245	187	38,440

道	計			普及率 (%) (A)/(B)	行政区域内 人口 (B)	給 水 施 設			普及率 (%) (C)/(B)	年度	
	現在給水 人口	箇所	計画給水 人口			現在給水 人口 (A)	箇所	計画給水 人口			現在給水 人口 (C)
	30,800	196	474,892	321,479	25.2	1,277,199	125	8,887	8,887	0.7	30
	59,708	464	653,710	519,667	41.9	1,239,655	466	33,886	33,886	2.7	35
	60,642	582	1,097,003	691,350	58.2	1,187,480	549	41,386	41,386	3.5	40
	37,083	489	1,141,824	764,507	66.2	1,154,869	632	46,269	43,330	3.8	45
	36,168	463	1,179,857	879,909	74.0	1,189,569	626	45,959	40,149	3.4	50
	29,161	382	1,175,139	967,994	79.0	1,225,421	535	40,334	33,812	2.8	55
	24,446	345	1,159,142	1,016,710	81.6	1,246,504	402	31,773	26,178	2.1	60
	24,806	352	1,286,776	1,030,453	83.6	1,232,402	373	29,684	23,178	1.9	H2
	23,319	359	1,292,060	1,062,906	86.4	1,230,029	348	27,498	20,254	1.6	7
	△ 2,125	△ 5	△ 576	△ 148	0.3	△ 3,615	△ 4	573	△ 835		12
	19,375	353	1,302,047	1,078,666	88.6	1,217,942	382	41,934	20,447	1.7	
	△ 2,379	2	1,484	△ 30	0.4	△ 5,939	△ 14	△ 1,408	△ 724	△ 0	17
	15,157	455	1,276,901	1,075,950	89.3	1,204,710	335	36,391	17,425	1.4	
	896	3	△ 1,486	2,716	0.4	△ 3,001	△ 4	△ 4,288	△ 235		18
	16,053	458	1,275,415	1,078,666	89.8	1,201,709	331	32,103	17,190	1.4	
	169		5,608	3,718	0.4	△ 1,533	△ 1	△ 1,044	△ 712		19
	16,222	458	1,281,023	1,082,384	90.2	1,200,176	330	31,059	16,478	1.4	
	△ 57	△ 4	△ 63,937	△ 3,153	0.0	△ 3,995	△ 2	△ 145	△ 400	△ 0	20
	16,165	454	1,217,086	1,079,231	90.2	1,196,181	328	30,914	16,078	1.3	
	△ 912	△ 8	△ 8,821	△ 1,250	0.1	△ 3,222	△ 1	△ 222	△ 15		21
	15,253	446	1,208,265	1,077,981	90.4	1,192,959	327	30,692	16,063	1.3	
	△ 409	△ 10	△ 14,032	410	0.2	△ 2,123	△ 3	△ 385	△ 35		22
	14,844	436	1,194,233	1,078,391	90.6	1,190,836	324	30,307	16,028	1.3	
	△ 706	△ 5	△ 272	△ 2,370	0.2	△ 5,013	△ 4	△ 194	△ 172		23
	14,138	431	1,193,961	1,076,021	90.7	1,185,823	320	30,113	15,856	1.3	
	411	3	△ 2,885	△ 3,981	0.2	△ 7,048	△ 13	△ 1,169	△ 434		24
	14,549	434	1,191,076	1,072,040	90.9	1,178,775	307	28,944	15,422	1.3	
	1,224	△ 6	△ 5,297	△ 7,714	0.2	△ 13,780	△ 11	△ 2,045	△ 772	△ 0	25
	15,362	428	1,188,664	1,068,307	91.1	1,172,043	296	28,068	14,650	1.2	
	294	△ 8	△ 2,524	△ 3,248	0.3	△ 7,157	△ 1	△ 134	△ 117	0	26
	15,656	420	1,186,140	1,065,059	91.4	1,164,886	295	27,934	14,533	1.3	

(4) 保健所（保健部）別水道普及状況

番号	保健所 (保健部) 名	上水道			簡易水道 (公営)			簡易水道 (組合営)		
		箇所	計画給水 人口	現在給水 人口	箇所	計画給水 人口	現在給水 人口	箇所	計画給水 人口	現在給水 人口
1	東部保健所	3	175,800	163,769	10	9,842	4,724	3	672	481
2	東部保健所 国東保健部				12	23,467	16,703	6	1,684	636
3	中部保健所	2	61,300	52,502	9	5,826	3,101	2	310	196
4	中部保健所 由布保健部	2	25,500	22,617	9	8,913	7,402	3	780	438
5	南部保健所	1	53,400	53,215	28	26,277	18,556			
6	豊肥保健所	2	26,400	19,867	16	21,527	18,004	6	1,435	917
7	西部保健所	2	55,200	58,008	57	26,432	17,841	10	1,989	1,058
8	北部保健所	2	104,400	95,006	34	24,645	14,572	1	270	199
9	北部保健所 豊後高田保健部	1	14,100	11,889	5	1,466	942			
10	大分市保健所	2(1)	471,000	464,351	4	4,565	2,089	2	500	320
計		16	987,100	941,224	184	152,960	103,934	33	7,640	4,245

():他水道事業からの給水箇所数 以下同じ

(5) 市町村別水道普及状況 [総括]

区分	上水道			簡易水道 (公営)			簡易水道 (組合営)		
	箇所	計画給水 人口	現在給水 人口	箇所	計画給水 人口	現在給水 人口	箇所	計画給水 人口	現在給水 人口
市(14)	14(1)	952,100	908,229	169	137,283	94,027	23	5,553	3,124
町(3)	2	35,000	32,995	14	12,727	7,915	10	2,087	1,121
村(1)				1	2,950	1,992			
計(18)	16	987,100	941,224	184	152,960	103,934	33	7,640	4,245

平成27年3月31日現在

専用水道			計			普及率 (%)	行政区域 内総人口	給水施設			普及率 (%)
箇所	計画給水 人口	現在給水 人口	箇所	計画給水 人口	現在給水 人口			箇所	計画給水 人口	現在給水 人口	
					(A)	(A)/(B)	(B)			(C)	(C)/(B)
29	10,748	2,232	45	197,062	171,206	95.9	178,454	39	3,360	2,255	1.3
6	1,775	210	24	26,926	17,549	56.1	31,303	17	1,823	757	2.4
1			14	67,436	55,799	97.6	57,200	26	2,448	1,075	1.9
15	2,585	1,075	29	37,778	31,532	93.7	33,661	30	3,936	949	2.8
2	353	168	31	80,030	71,939	98.9	72,715	4	301	138	0.2
16	2,050	1,680	40	51,412	40,468	68.2	59,360	81	7,563	3,814	6.4
33	2,362	1,259	102	85,983	78,166	84.4	92,668	73	6,168	4,140	4.5
28	5,682	1,142	65	134,997	110,919	79.2	140,012	19	1,824	1,019	0.7
2	165	78	8	15,731	12,909	56.4	22,898	2	132	145	0.6
55	12,720	7,812	62(1)	488,785	474,572	99.6	476,615	3	379	241	0.1
187	38,440	15,656	420(1)	1,186,140	1,065,059	91.4	1,164,886	294	27,934	14,533	1.3

平成27年3月31日現在

専用水道			計			普及率 (%)	行政区域 内総人口	給水施設			普及率 (%)
箇所	計画給水 人口	現在給水 人口	箇所	計画給水 人口	現在給水 人口			箇所	計画給水 人口	現在給水 人口	
					(A)	(A)/(B)	(B)			(C)	(C)/(B)
170	36,551	14,645	385(1)	1,131,487	1,020,025	91.9	1,109,474	243	23,438	12,038	1.1
17	1,889	1,011	43	51,703	43,042	80.6	53,420	51	4,496	2,495	4.7
			1	2,950	1,992	100.0	1,992				
187	38,440	15,656	420(1)	1,186,140	1,065,059	91.4	1,164,886	294	27,934	14,533	1.3

(6) 市町村別水道普及状況

番号	市町村名	上水道			簡易水道（公営）			簡易水道（組合営）		
		箇所	計画給水人口	現在給水人口	箇所	計画給水人口	現在給水人口	箇所	計画給水人口	現在給水人口
1	大分市	2(1)	471,000	464,351	4	4,565	2,089	2	500	320
2	別府市	1	126,800	118,405	1	158	101			
3	中津市	1	67,800	63,090	16	5,770	3,881	1	270	199
4	日田市	1	45,200	49,630	45	17,055	11,095	1	152	104
5	佐伯市	1	53,400	53,215	28	26,277	18,556			
6	臼杵市	1	43,400	36,089	6	2,916	1,823	1	200	123
7	津久見市	1	17,900	16,413	3	2,910	1,278	1	110	73
8	竹田市	1	10,700	6,745	10	9,122	6,823	4	1,095	625
9	豊後高田市	1	14,100	11,889	5	1,466	942			
10	杵築市	1	24,000	20,747	7	6,334	3,454	2	422	314
11	宇佐市	1	36,600	31,916	18	18,875	10,691			
12	豊後大野市	1	15,700	13,122	6	12,405	11,181	2	340	292
13	由布市	2	25,500	22,617	9	8,913	7,402	3	780	438
14	国東市				11	20,517	14,711	6	1,684	636
15	姫島村				1	2,950	1,992			
16	日出町	1	25,000	24,617	2	3,350	1,169	1	250	167
17	九重町				6	6,950	5,176	5	917	473
18	玖珠町	1	10,000	8,378	6	2,427	1,570	4	920	481
計	18市町村	16(1)	987,100	941,224	184	152,960	103,934	33	7,640	4,245

平成27年3月31日現在

専用水道			計			普及率 (%)	行政区域 内総人口	給水施設			普及率 (%)
箇所	確認時給水 人口	現在給水 人口	箇所	計画給水 人口	現在給水 人口			箇所	計画給水 人口	現在給水 人口	
					(A)	(A)/(B)	(B)			(C)	(C)/(B)
55	12,720	7,812	62(1)	488,785	474,572	99.6	476,615	3	379	241	0.1
18	2,967	709	20	129,925	119,215	99.1	120,266	7	589	543	0.5
17	1,791	196	35	75,631	67,366	80.4	83,830	11	1,025	659	0.8
19	583	348	66	62,990	61,177	91.0	67,237	28	2,391	1,866	2.8
2	353	168	31	80,030	71,939	98.9	72,715	4	301	138	0.2
1			9	46,516	38,035	97.6	38,986	22	1,996	922	2.4
			5	20,920	17,764	97.5	18,214	4	452	153	0.8
8	584	330	23	21,501	14,523	64.7	22,435	39	3,643	2,101	9.4
2	165	78	8	15,731	12,909	56.4	22,898	2	132	145	0.6
8	7,671	1,423	18	38,427	25,938	85.9	30,199	26	2,052	1,491	4.9
11	3,891	946	30	59,366	43,553	77.5	56,182	8	799	360	0.6
8	1,466	1,350	17	29,911	25,945	70.3	36,925	42	3,920	1,713	4.6
15	2,585	1,075	29	37,778	31,532	93.7	33,661	30	3,936	949	2.8
6	1,775	210	23	23,976	15,557	53.1	29,311	17	1,823	757	2.6
			1	2,950	1,992	100.0	1,992				
3	110	100	7	28,710	26,053	93.1	27,989	6	719	221	0.8
8	1,179	619	19	9,046	6,268	64.7	9,693	24	2,117	1,275	13.2
6	600	292	17	13,947	10,721	68.1	15,738	21	1,660	999	6.3
187	38,440	15,656	420(1)	1,186,140	1,065,059	91.4	1,164,886	294	27,934	14,533	1.3

(7) 市町村別供給能力状況

	市町村名	上水道			簡易水道（公営）			簡易水道（組合営）		
		箇所	計画 給水量 (m ³ /日)	現有施設 能力 (m ³ /日)	箇所	計画 給水量 (m ³ /日)	現有施設 能力 (m ³ /日)	箇所	計画 給水量 (m ³ /日)	現有施設 能力 (m ³ /日)
1	大分市	1	196,900	197,200	4	1,667	1,499	2	90	91
2	別府市	1	71,500	75,660	1	65	74			
3	中津市	1	34,900	25,650	16	2,348	2,348	1	64	64
4	日田市	1	24,300	25,300	45	6,897	6,519	1	32	32
5	佐伯市	1	29,200	31,225	28	12,411	12,411			
6	臼杵市	1	29,700	29,700	6	1,202	1,249	1	63	63
7	津久見市	1	9,400	9,400	3	682	682	1	18	18
8	竹田市	1	6,000	6,000	10	4,936	5,190	4	250	250
9	豊後高田市	1	7,200	7,200	5	469	469			
10	杵築市	1	11,100	11,100	7	2,464	2,037	2	137	174
11	宇佐市	1	15,300	15,300	18	5,867	5,931			
12	豊後大野市	1	6,800	6,800	6	5,688	6,436	2	161	185
13	由布市	2	17,124	17,124	9	5,070	4,200	3	158	158
14	国東市				11	9,229	9,229	6	366	366
15	姫島村				1	1,600	1,600			
16	日出町	1	15,500	15,500	2	625	625	1	75	75
17	九重町				6	2,196	2,029	5	168	168
18	玖珠町	1	5,600	5,600	6	745	745	4	141	141
計	18市町村	16	480,524	478,759	184	64,161	63,273	33	1,723	1,785

平成27年3月31日現在

専用水道			計			給水施設			合計		
箇所	計画 給水量 (m ³ /日)	現有施設 能力 (m ³ /日)	箇所	計画 給水量 (m ³ /日)	現有施設 能力 (m ³ /日)	箇所	計画 給水量 (m ³ /日)	現有施設 能力 (m ³ /日)	箇所	計画 給水量 (m ³ /日)	現有施設 能力 (m ³ /日)
55	26,460	26,460	62	225,117	225,250	3	75	75	65	225,192	225,325
18	8,829	8,829	20	80,394	84,563	7	676	676	27	81,070	85,239
17	5,488	5,488	35	42,800	33,550	11	350	350	46	43,150	33,900
19	3,086	3,086	66	34,315	34,937	28	723	723	94	35,038	35,660
2	75	75	31	41,686	43,711	4	82	82	35	41,768	43,793
1	131	131	9	31,096	31,143	22	377	377	31	31,473	31,520
			5	10,100	10,100	4	91	91	9	10,191	10,191
8	733	733	23	11,919	12,173	39	708	708	62	12,627	12,881
2	416	416	8	8,085	8,085	2	37	37	10	8,122	8,122
8	1,159	1,159	18	14,860	14,470	26	473	473	44	15,333	14,943
11	1,399	1,399	30	22,566	22,630	8	178	178	38	22,744	22,808
8	861	861	17	13,510	14,282	42	722	722	59	14,232	15,004
15	5,180	5,180	29	27,532	26,662	30	737	737	59	28,269	27,399
6	654	654	23	10,249	10,249	17	320	320	40	10,569	10,569
			1	1,600	1,600				1	1,600	1,600
3	1,204	1,204	7	17,404	17,404	6	291	291	13	17,695	17,695
8	633	633	19	2,997	2,830	24	394	394	43	3,391	3,224
6	118	118	17	6,604	6,604	21	352	352	38	6,956	6,956
187	56,426	56,426	420	602,834	600,243	294	6,585	6,585	714	609,419	606,828

4 水道施設の現況

(1) 総括表

水道別		施設数	計画給水人口 (人)	現在給水人口 (人)	計画1日最大給水量 (m ³ /日)	現有施設能力 (m ³ /日)	原水の種別				
							(箇所)	(箇所)	(箇所)		
水道事業	上水道	16	987,100	941,224	480,524	478,759	表流水	26	深井戸	76	
							湧水	14	浅井戸	27	
							伏流水	5	貯水池	6	
	簡易水道	公営	184	152,960	103,934	64,161	63,273	表流水	65	深井戸	214
								湧水	5	浅井戸	29
		組合営	33	7,640	4,245	1,723	1,785	表流水	4	深井戸	13
								湧水	0	浅井戸	1
	小計	217	160,600	108,179	65,884	65,058	伏流水	3	貯水池	0	
							表流水	69	深井戸	227	
	計	233	1,147,700	1,049,403	546,408	543,817	湧水	5	浅井戸	30	
伏流水							6	貯水池	10		
表流水							95	深井戸	303		
専用水道	187	38,440	15,656	56,426	56,426	湧水	19	浅井戸	57		
						伏流水	11	貯水池	16		
						表流水	9	深井戸	136		
水道法適用施設	420	1,186,140	1,065,059	602,834	600,243	表流水	104	深井戸	439		
						湧水	41	浅井戸	70		
						伏流水	13	貯水池	16		
給水施設	294	27,934	14,533	6,586	6,586	表流水	17	深井戸	96		
						湧水	169	浅井戸	11		
						伏流水	2	貯水池	0		
合計	714	1,214,074	1,079,592	609,420	606,829	表流水	121	深井戸	535		
						湧水	210	浅井戸	81		
						伏流水	15	貯水池	16		

行政区域内総人口

1,164,886 人

平成27年3月31日現在

浄水施設の種別		実績給水量							普及率		
		年間	有収量	最大給水量		平均給水量		有収率			
				1人1日	1日	1人1日	1日				
(箇所)	(箇所)	(千m ³)	(千m ³)	(ℓ)	(m ³)	(ℓ)	(m ³)	(%)	(%)		
緩速	18	その他	8	113,673	97,358	392	369,238	331	311,433	85.6	80.8
急速	13										
膜ろ	6										
緩速	52	その他	12	13,576	10,952	484	50,350	358	37,195	80.7	8.9
急速	14										
膜ろ	14										
緩速	2	その他	0	431	408	245	1,038	278	1,181	94.7	0.4
急速	1										
膜ろ	0										
緩速	54	その他	12	14,007	11,360	475	51,388	355	38,375	81.1	9.3
急速	15										
膜ろ	14										
緩速	72	その他	12	127,680	108,718	401	420,626	333	349,808	85.1	90.1
急速	28										
膜ろ	20										
緩速	4	その他	41	-	-	-	-	-	-	-	1.3
急速	18										
膜ろ	45										
緩速	76	その他	53	-	-	-	-	-	-	-	91.4
急速	46										
膜ろ	65										
緩速	24	その他	1	-	-	-	-	-	-	-	1.3
急速	2										
膜ろ	1										
緩速	100	その他	54	-	-	-	-	-	-	-	92.7
急速	48										
膜ろ	66										

(2) 上 水 道

① 計 画 及 び 現 況 (2-1)

台帳 番号	事 業 主 体 名	事 業 名	基 本 計 画						
			認 可 年 月 日	着 工 年 月	竣 工 年 月	目 標 年 度	計 画 給 水 人 口	最 大 給 水 量	
								1 人 1 日	1 日
44-							(人)	(ℓ)	(m ³)
1	大 分 市	4扨(4変更)	H20.11.17	H20.11	H31.3	H30	471,000	418	196,900
2	由布市湯布院町	1扨	H21.9.30	H22.4	H24.3	H30	9,000	947	8,524
4	別 府 市	7扨(3変更)	H15.9.29	H16.4	H30.3	H29	126,800	564	71,500
5	中 津 市	5扨(2変更)	H19.2.19	H9.10	H24.3	H28	67,800	515	34,900
6	日 田 市	6扨	H25.3.7	H25.4	H27.3	H38	45,200	538	24,300
7	佐 伯 市	7扨(3変更)	H26.3.28			H30	53,400	547	29,200
8	臼 杵 市	合併創設	H17.1.4	H17.1	H17.1	H18	43,400	684	29,700
10	津 久 見 市	5扨	H24.3.21	H24.4	H27.3	H37	17,900	525	9,400
11	竹 田 市	8扨	H10.6.8	H10.7	H20.3	H19	10,700	561	6,000
12	豊 後 高 田 市	9扨	H22.3.31	H22.4	H28.3	H32	14,100	511	7,200
13	杵 築 市	合併創設	H17.10.1	H17.10	H17.10	H18	24,000	463	11,100
15	豊 後 大 野 市	1変更	H24.3.7	H24.4	H32.3	H31	15,700	433	6,800
16	日 出 町	5扨	H8.7.8	H8.9	H11.3	H17	25,000	620	15,500
17	玖 珠 町	2扨	H6.11.9	H6.11	H19.3	H19	10,000	560	5,600
19	宇 佐 市	創設	H19.3.16	H19.4	H29.3	H28	36,600	418	15,300
20	由布市挾間町	創設(5変更)	H12.1.7	H12.4	H13.3	H14	16,500 (1260)	521	8,600
合計	16事業	-	-	-	-	-	987,100	511	480,524

平成27年3月31日現在

現況											備考
給水区域 区内人口 現在人口	現給 人 在 水 口	原水の種別・取水率 (取水率:実績年間取水量ベース)						浄水 施設 の 種類	水道料金		
		種別	か所	取水率	種別	か所	取水率		年間収入 (給水収益)	10m3 当り	
				(%)			(%)				
472,891	464,351	貯 表 湧	1 3	0.0 97.4 0.0	浅 深 伏	4 1	2.6 0.0 0.0	急 3 膜 2	9,260,752	1,339	古国府、荏/隈、横尾 浄水場(活性炭投入設備有)
8,224	7,120	貯 表 湧	3	0.0 0.0 100.0	浅 深 伏		0.0 0.0 0.0	紫 3	151,209	890	
119,260	118,405	貯 表 湧	2 3 4	7.6 36.9 18.7	浅 深 伏	11	0.0 36.8 0.0	急1 緩 2 膜 2	2,206,356	1,309	
69,499	63,090	貯 表 湧	1 1	0.0 92.3 0.0	浅 深 伏	1	0.0 0.0 7.7	急 1 緩 2	1,149,137	1,613	
53,165	49,630	貯 表 湧	1	37.8 0.0 0.0	浅 深 伏	6 1	0.0 46.2 15.9	急 2 紫 1	732,609	1,410	
53,461	53,215	貯 表 湧	7 1	0.0 1.2 0.1	浅 深 伏	8 16 2	17.9 80.1 0.7	緩10 紫1 除鉄マ1 膜1 除マ1	876,876	1,260	
36,574	36,089	貯 表 湧	1 2	0.0 16.2 0.0	浅 深 伏	10 2	70.4 13.4 0.0	緩 1 膜 1	646,411	1,303	
16,777	16,413	貯 表 湧	3	0.0 9.7 0.0	浅 深 伏	1 7	10.4 79.9 0.0	緩 2	314,499	1,240	
7,016	6,745	貯 表 湧	2	0.0 0.0 88.9	浅 深 伏	1	0.0 11.1 0.0		163,403	1,674	
13,081	11,889	貯 表 湧		0.0 0.0 0.0	浅 深 伏	4 8	43.8 56.2 0.0	紫 1	194,252	1,080	
20,846	20,747	貯 表 湧	1 2	0.0 80.3 8.9	浅 深 伏	7	0.0 10.8 0.0	急 1	363,659	1,590	
15,686	13,122	貯 表 湧	2	0.0 100.0 0.0	浅 深 伏	1 1	0.0 0.0 0.0	急 1	232,880	1,520	
25,762	24,617	貯 表 湧	1	0.0 0.0 43.3	浅 深 伏	12	0.0 56.7 0.0	急 2	340,427	1,026	
9,321	8,378	貯 表 湧	2 1	0.0 83.4 0.0	浅 深 伏	4	0.0 16.6 0.0	緩 1	137,871	1,240	
39,064	31,916	貯 表 湧	1	0.0 100.0 0.0	浅 深 伏		0.0 0.0 0.0	急1	507,604	1,560	
15,575 (934)	15,497 (934)	貯 表 湧	1	0.0 100.0 0.0	浅 深 伏		0.0 0.0 0.0	急 1	262,528	1,260	活性炭投入設備 ()内は、大分市 給水分(内数)
976,202	941,224	貯 表 湧	6 26 14	2.2 67.6 5.1	浅 深 伏 計	27 76 5 154	7.0 16.8 1.3 100.0	急13 緩 18 膜 6 その他 8	17,540,473		県総人口 1,164,886 上水道の普及率 80.8%

① 計画及び現況(2-2)

台帳 番号	事業主体名	現					
		実績年間給水量					有収率
		年間計	有効水量	有収水量	有効 無収水量	無効水量	
(千m ³)	(千m ³)	(千m ³)	(千m ³)	(千m ³)	(%)		
44-							
1	大 分 市	49,930	45,899	43,874	2,025	4,031	87.9
2	由布市湯布院町	2,131	1,542	1,469	73	589	68.9
4	別 府 市	15,927	14,056	13,667	389	1,871	85.8
5	中 津 市	6,254	5,882	5,666	216	372	90.6
6	日 田 市	4,949	4,656	4,544	112	293	91.8
7	佐 伯 市	8,785	7,323	6,985	338	1,462	79.5
8	臼 杵 市	4,729	4,183	4,085	98	546	86.4
10	津 久 見 市	2,477	2,139	2,125	14	338	85.8
11	竹 田 市	1,351	907	903	4	444	66.8
12	豊 後 高 田 市	1,625	1,541	1,492	49	84	91.8
13	杵 築 市	2,731	2,343	2,340	3	388	85.7
15	豊 後 大 野 市	1,775	1,517	1,517	0	258	85.5
16	日 出 町	3,667	2,870	2,789	81	797	76.1
17	玖 珠 町	1,215	1,035	986	49	180	81.2
19	宇 佐 市	3,947	3,260	3,260	0	687	82.6
20	由布市挾間町	2,180	1,841	1,656	185	339	76.0
合計	1 6 事 業	113,673	100,994	97,358	3,636	12,679	85.6

平成27年3月31日現在

況						備 考
施設能力 (m ³ /日)	実績最大給水量		実績平均給水量		職員数 (人)	
	1 日 (m ³ /日)	1 人 1 日 (l)	1 日 (m ³ /日)	1 人 1 日 (l)		
197,200	150,189	323	136,795	295	252	
8,524	7,559	1,062	5,838	820	9	
75,660	57,193	483	43,636	369	77	
25,650	19,960	316	17,134	272	49	
25,300	15,948	321	13,559	273	17	
31,225	28,586	537	24,068	452	32	
29,700	19,067	528	12,956	359	9	
9,400	9,379	571	6,786	413	9	
6,000	4,396	652	3,701	549	8	
7,200	5,228	440	4,452	374	4	
11,100	9,407	453	7,482	361	14	
6,800	5,446	415	4,863	371	4	
15,500	11,212	455	10,047	408	10	
5,600	5,600	668	3,329	397	6	
15,300	12,677	397	10,814	339	14	
8,600	7,391	477	5,973	385	8	
478,759	369,238	392	311,433	331	522	

② 取水量調

台帳 番号	事業主体名	ダ ム		表 流 水		湧 水		浅 井 戸	
		取水量 (m ³ /日)	取水率 (%)	取水量 (m ³ /日)	取水率 (%)	取水量 (m ³ /日)	取水率 (%)	取水量 (m ³ /日)	取水率 (%)
44-	大 分 市	35,000	16.7	168,000	80.3			5,250	2.5
				133,682	97.4			3,600	2.6
2	由布市湯布院町					8,524	100.0		
						5,838	100.0		
4	別 府 市	6,406	8.3	55,180	71.9	6,560	8.5		
		939	7.6	4,567	36.9	2,329	18.7		
5	中 津 市	10,000	27.4	19,000	52.1				
				16,353	92.3				
6	日 田 市	8,600	34.0						
		5,167	37.8						
7	佐 伯 市			508	1.2	31	0.1	8,693	20.1
				293	1.2	27	0.1	4,301	17.9
8	臼 杵 市	2,410	8.0	2,490	8.3			23,918	79.7
				2,132	16.2			9,244	70.4
10	津 久 見 市			201	2.1			1,900	20.0
				690	9.7			737	10.4
11	竹 田 市					5,400	90.0		
						1,225	88.9		
12	豊 後 高 田 市							3,000	41.7
								1,948	43.8
13	杵 築 市			6,710	57.4	1,050	9.0		
				6,934	80.3	773	8.9		
15	豊 後 大 野 市			5,500	79.3				
				4,863	100.0				
16	日 出 町					2,700	17.4		
						4,348	43.3		
17	玖 珠 町			2,200	36.7	1,500	25.0		
				3,060	83.4				
19	宇 佐 市			16,106	100.0				
				11,625	100.0				
20	由布市挾間町			9,072	100.0				
				6,937	100.0				
合 計		62,416		284,967		25,765		42,761	
		6,106	2.2	191,137	67.6	14,540	5.1	19,830	7.0

(上欄:計画値「日最大」、下欄:実績値「日平均」)

深井戸		伏流水		合計		水利権取得水量 (計画取水量ベース) (m ³ /日)
取水量 (m ³ /日)	取水率 (%)	取水量 (m ³ /日)	取水率 (%)	取水量 (m ³ /日)	取水率 (%)	
950	0.5			209,200	100.0	大分川(荏隈58,000、古国府50,000+ダム35,000)
				137,282	100.0	
				8,524	100.0	大野川60,000
				5,838	100.0	
8,650	11.3			76,796	100.0	大分川51,840、乙原川4,406、鮎返ダム2,000
4,567	36.8			12,402	100.0	
		7,500	20.5	36,500	100.0	山国川「三口(表)」19,000、「宮永(伏)」7,500、 「中津大堰(ダム)」10,000
		1,373	7.7	17,726	100.0	
700	2.8	16,000	63.2	25,300	100.0	筑後川「上野(ダム)」8,600、 筑後川「竹田(伏)」16,000
6,310	46.2	2,192	15.9	13,668	100.0	
33,759	78.1	220	0.5	43,211	100.0	
19,274	80.1	173	0.7	24,068	100.0	
1,182	3.9			30,000	99.9	野津川(「竹下」2,488、野津川「蕨野」2,419)
1,764	13.4			13,140	100.0	
7,401	77.9			9,502	100.0	
5,655	79.9			7,082	100.0	
600	10.0			6,000	100.0	玉来川(表)5,600
153	11.1			1,378	100.0	
4,200	58.3			7,200	100.0	
2,504	56.2			4,452	100.0	
3,950	33.7			11,710	100.1	八坂川(表)8,640
929	10.8			8,636	100.0	
1,440	20.7			6,940	100.0	大野川(表)5,500
				4,863	100.0	
12,800	82.6			15,500	100.0	
5,699	56.7			10,047	100.0	
2,300	38.3			6,000	100.0	玖珠川(表)1,500、西田川(表)2,200 (玖珠川、西田川の合計で2,200)
611	16.6			3,671	100.0	
				16,106	100.0	駅館川(表)11,000
				11,625	100.0	
				9,072	100.0	大分川(表)9,072
				6,937	100.0	
77,932		23,720		517,561		
47,465	16.8	3,737	1.3	282,816	100.0	

(3)簡易水道

①-1 給水開始・認可年月日及び給水人口

事業 番号	簡易水道名称		経営 主体 種別	給水開始				認可				主構造物		
				年月日				年月日						
				元号	年	月	日	元号	年	月	日	元号	年	月
合計			—	—	—	—	—	—	—	—	—	—	—	—
1	大分市	森ノ木	民営	昭和	61	5	29	昭和	61	5	29	昭和	61	5
2	大分市	上竹中	民営	昭和	61	2	22	昭和	61	2	22	昭和	61	2
3	大分市	一尺屋	市営	昭和	51	9	10	平成	16	12	28	平成	6	8
4	大分市	室生	市営	昭和	57	10	1	平成	16	12	20	昭和	57	9
5	大分市	田ノ浦	市営	昭和	58	11	1	平成	16	12	20	昭和	58	10
6	大分市	西部	市営	昭和	63	6	1	平成	16	12	20	平成	13	3
	大分市	計 6 事業												
7	別府市	天間・城島	市営	平成	21	1	1	平成	20	3	25	平成	16	3
	別府市	計 1 事業												
8	中津市	土田地区	市営	昭和	61	4	4	平成	12	1	7	昭和	61	4
9	中津市	臼木住宅	市営	昭和	61	4	25	昭和	61	4	25	昭和	48	12
10	中津市	成恒住宅	市営	昭和	61	4	25	昭和	61	4	25	昭和	55	3
11	中津市	アメニティかみまくさ	市営	平成	10	4	1	平成	9	10	21	平成	9	10
12	中津市	下田口	民営	昭和	53	5	10	平成	1	10	7	昭和	53	5
13	中津市	樋田地区	市営	平成	3	4	1	平成	4	12	14	平成	3	3
14	中津市	上曾木地区	市営	平成	2	4	1	昭和	63	12	24	平成	1	7
15	中津市	下曾木地区	市営	平成	6	4	1	平成	13	2	9	平成	6	11
16	中津市	平田地区	市営	昭和	55	9	1	平成	12	2	12	昭和	55	7
17	中津市	百谷地区	市営	昭和	59	4	30	昭和	58	9	30	昭和	59	3
18	中津市	島地区	市営	昭和	63	4	11	平成	16	3	1	昭和	63	1
19	中津市	嶋良・山移地区統合	市営	昭和	63	4	11	平成	18	3	13	昭和	62	8
20	中津市	山浦地区	市営	平成	6	5	1	平成	5	4	12	平成	6	1
21	中津市	柿坂地区	市営	平成	1	1	23	昭和	63	10	12	昭和	63	10
22	中津市	守実	市営	平成	13	5	1	平成	21	4	17	平成	3	3
23	中津市	草本・小屋川	市営	昭和	31	4	1	平成	15	3	31	昭和	31	3
24	中津市	槻木	市営	平成	9	1	24	平成	18	3	13	平成	8	3
	中津市	計 17 事業												
25	日田市	石松地区	市営	平成	3	5	1	平成	9	1	6	平成	3	3
26	日田市	関地区	市営	平成	10	5	20	平成	21	4	24	平成	9	3
27	日田市	尾当地区	市営	平成	13	4	20	平成	12	2	2	平成	12	2
28	日田市	北友田地区	市営	昭和	53	4	1	平成	22	3	30	昭和	56	3
29	日田市	杷木山地区	市営	昭和	57	4	1	昭和	57	4	28	昭和	53	3
30	日田市	川崎地区	市営	昭和	58	3	1	昭和	58	3	29	昭和	55	3
31	日田市	祝原地区	市営	昭和	59	4	1	昭和	58	4	4	昭和	57	4
32	日田市	元宮地区	市営	昭和	59	2	23	平成	22	3	30	昭和	58	3
33	日田市	串川二丁目	市営	昭和	63	5	1	昭和	62	3	30	昭和	58	12
34	日田市	日の本地区	市営	平成	5	5	20	平成	4	4	13	昭和	58	12
35	日田市	荒平地区	市営	平成	6	4	1	平成	5	4	13	昭和	63	3
36	日田市	北部	市営	平成	8	4	20	平成	22	3	30	平成	5	1
37	日田市	東部第2	市営	平成	9	6	1	平成	22	3	30	平成	6	3
38	日田市	八幡地区	市営	平成	10	2	15	平成	8	3	25	平成	7	5

竣工年月						給水区域面積 (km ²)	計画給水人口 (人)	給水区域内人口 (人)	現在給水人口 (人)	事業 番号
主機械等			主管路							
元号	年	月	元号	年	月					
—	—	—	—	—	—	1,188.0	160,600	128,590	108,179	合計
昭和	61	5	昭和	61	5	0.3	190	137	137	1
昭和	61	2	昭和	61	2	0.5	310	183	183	2
平成	6	8	平成	6	8	4.4	1,015	743	743	3
昭和	57	9	昭和	57	9	0.6	180	54	54	4
昭和	58	10	昭和	58	10	1.4	200	136	136	5
平成	13	3	平成	13	3	25.8	3,170	1,156	1,156	6
						33.0	5,065	2,409	2,409	
平成	16	3	平成	18	3	0.3	158	101	101	7
						0.3	158	101	101	
昭和	61	4	昭和	61	4	1.4	300	208	175	8
昭和	48	12	昭和	48	12	0.1	120	21	21	9
昭和	55	3	昭和	55	3	0.1	180	140	140	10
平成	9	10	平成	9	10	0.2	120	118	118	11
昭和	53	5	昭和	53	5	1.5	270	279	199	12
平成	3	3	平成	3	3	0.2	338	237	163	13
平成	1	7	平成	1	7	0.1	132	113	100	14
平成	6	11	平成	6	11	0.1	136	138	101	15
昭和	55	7	昭和	55	7	1.8	1,175	864	819	16
昭和	59	3	昭和	59	3	0.4	125	47	47	17
昭和	63	1	昭和	63	1	0.2	144	71	69	18
昭和	62	8	昭和	62	8	0.8	422	336	270	19
平成	6	1	平成	6	1	0.1	121	71	67	20
昭和	63	10	昭和	63	10	0.2	343	195	189	21
平成	3	3	平成	3	3	4.4	1,590	1,464	1,229	22
昭和	31	3	昭和	31	3	1.8	370	328	274	23
平成	8	3	平成	8	3	2.5	154	107	99	24
						15.9	6,040	4,737	4,080	
平成	3	3	平成	3	3	0.2	560	560	327	25
平成	9	3	平成	9	3	0.1	328	328	222	26
平成	12	2	平成	12	2	0.1	145	145	105	27
昭和	56	3	昭和	56	3	0.2	300	300	211	28
昭和	53	3	昭和	53	3	0.1	125	125	97	29
昭和	55	3	昭和	55	3	0.1	200	200	85	30
昭和	57	4	昭和	57	4	0.1	114	114	71	31
昭和	58	3	昭和	58	3	0.1	150	150	123	32
昭和	58	12	昭和	58	12	0.2	120	120	66	33
昭和	58	12	昭和	58	12	1.5	207	207	115	34
昭和	63	3	昭和	63	3	0.2	124	124	79	35
平成	5	1	平成	5	1	1.6	1,210	1,210	1,004	36
平成	6	3	平成	6	3	1.0	1,975	1,975	1,264	37
平成	7	5	平成	7	5	0.2	170	170	77	38

(3)簡易水道

①-2 給水開始・認可年月日及び給水人口

事業 番号	簡易水道名称		経営 主体 種別	給水開始				認可				主構造物		
				年月日				年月日						
				元号	年	月	日	元号	年	月	日	元号	年	月
合計			—	—	—	—	—	—	—	—	—	—	—	—
39	日田市	山田地区	市営	平成	11	4	1	平成	10	3	31	平成	9	3
40	日田市	緑町地区	市営	平成	13	6	5	平成	12	1	31	平成	9	2
41	日田市	殿町地区	市営	平成	16	5	25	平成	15	3	31	平成	11	2
42	日田市	大野本村地区	市営	平成	4	5	1	平成	3	3	12	平成	13	3
43	日田市	出野星払地区	市営	平成	6	6	1	平成	20	3	25	平成	16	3
44	日田市	赤石	市営	平成	8	7	1	平成	5	12	17	平成	5	3
45	日田市	浦方地区	市営	平成	13	6	1	平成	12	1	20	平成	6	3
46	日田市	下方地区	市営	平成	13	5	1	平成	13	3	29	平成	8	3
47	日田市	鯛生地区	市営	平成	2	6	1	平成	1	4	28	平成	13	3
48	日田市	市ノ瀬地区	市営	平成	8	7	1	平成	7	3	30	平成	14	3
49	日田市	栃野地区	市営	平成	23	4	1	平成	22	3	31	平成	2	3
50	日田市	野田地区	市営	平成	14	7	1	平成	13	3	23	平成	8	3
51	日田市	都留・川原地区	市営	昭和	57	4	1	平成	12	1	26	平成	10	3
52	日田市	葉迫・畑中地区	市営	昭和	55	4	1	平成	13	3	29	平成	14	3
53	日田市	小平・小川原地区	市営	昭和	62	4	1	平成	16	3	31	昭和	56	3
54	日田市	雉谷地区	市営	平成	6	6	1	昭和	15	3	31	昭和	55	3
55	日田市	浦地区	市営	平成	7	5	15	平成	6	3	28	昭和	62	3
56	日田市	笹野地区	市営	平成	6	6	1	平成	5	4	30	平成	5	3
57	日田市	若林・片仁田地区	市営	平成	8	5	1	平成	6	3	28	平成	7	3
58	日田市	白草地区	市営	平成	12	7	1	平成	10	12	28	平成	6	3
59	日田市	中央	市営	昭和	49	4	1	平成	21	6	10	平成	8	3
60	日田市	鎌手・小五馬	市営	昭和	49	10	1	平成	13	3	29	平成	11	3
61	日田市	天ヶ瀬	市営	昭和	59	4	1	平成	13	3	29	平成	11	3
62	日田市	高塚	市営	昭和	59	4	1	昭和	58	4	29	昭和	46	3
63	日田市	女子畑地区	市営	昭和	59	9	1	平成	17	3	4	昭和	53	3
64	日田市	中川	市営	平成	5	3	1	平成	12	1	19	昭和	59	3
65	日田市	本城1	市営	平成	6	5	1	平成	5	3	30	昭和	59	3
66	日田市	五馬本村	市営	平成	10	5	1	平成	9	1	23	平成	3	3
67	日田市	近原・見折谷	市営	平成	11	3	31	平成	13	3	29	平成	6	3
68	日田市	合田	市営	平成	15	4	3	平成	14	3	28	平成	10	4
69	日田市	尾戸・宮園	市営	平成	17	2	1	平成	16	12	13	平成	11	3
70	日田市	出口3番組	民営	昭和	60	4	1	昭和	60	3	30	平成	15	3
	日田市	計 46 事業												
71	佐伯市	上浦長田	市営	昭和	34	4	1	平成	22	3	30	平成	7	3
72	佐伯市	上浦夏井	市営	昭和	61	6	25	平成	22	3	30	昭和	34	3
73	佐伯市	上浦浅海井	市営	昭和	53	3	30	平成	22	3	30	昭和	60	6
74	佐伯市	宇目小野市	市営	昭和	62	4	1	平成	17	3	3	昭和	31	3
75	佐伯市	宇目大原	市営	昭和	56	8	1	平成	17	3	3	昭和	62	3
76	佐伯市	宇目上津小野	市営	平成	4	4	1	平成	17	3	3	昭和	55	3

竣工年月						給水区域面積 (km ²)	計画給水人口 (人)	給水区域内人口 (人)	現在給水人口 (人)	事業 番号
主機械等			主管路							
元号	年	月	元号	年	月					
—	—	—	—	—	—	1,188.0	160,600	128,590	108,179	合計
平成	3	3	平成	9	3	0.2	324	324	189	39
平成	9	2	平成	9	2	0.5	300	300	134	40
平成	11	2	平成	11	2	0.2	103	103	71	41
平成	13	3	平成	13	3	0.4	250	250	126	42
平成	16	3	平成	16	3	0.3	170	170	107	43
平成	5	3	平成	5	3	2.0	490	490	284	44
平成	6	3	平成	6	3	0.2	180	180	114	45
平成	8	3	平成	8	3	0.2	187	180	110	46
平成	13	3	平成	13	3	0.4	150	150	50	47
平成	14	3	平成	14	3	2.0	110	110	56	48
平成	2	3	平成	2	3	11.6	620	620	518	49
平成	8	3	平成	8	3	0.3	140	140	82	50
平成	10	3	平成	10	3	2.3	340	340	202	51
平成	14	3	平成	14	3	0.8	120	120	47	52
昭和	56	3	昭和	56	3	1.3	235	235	163	53
昭和	55	3	昭和	55	3	3.5	260	260	144	54
昭和	62	3	昭和	62	3	0.2	110	110	32	55
平成	5	3	平成	5	3	0.5	150	150	12	56
平成	7	3	平成	7	3	1.0	115	115	60	57
平成	6	3	平成	6	3	0.9	122	122	69	58
平成	8	3	平成	8	3	10.4	2,070	2,070	1,943	59
平成	11	3	平成	11	3	0.8	420	420	277	60
平成	11	3	平成	11	3	0.4	1,500	1,500	453	61
昭和	46	3	昭和	46	3	0.2	200	200	138	62
昭和	53	3	昭和	53	3	2.8	959	959	817	63
昭和	59	3	昭和	59	3	0.3	585	585	274	64
昭和	59	3	昭和	59	3	0.3	200	200	88	65
平成	3	3	平成	3	3	0.2	365	365	217	66
平成	6	3	平成	6	3	0.2	220	220	185	67
平成	10	4	平成	10	4	0.1	200	200	185	68
平成	11	3	平成	11	3	12.6	132	132	102	69
平成	15	3	平成	15	3	0.2	152	152	104	70
						63.0	17,207	17,200	11,199	
平成	7	3	平成	7	3	0.1	180	117	117	71
昭和	34	3	昭和	34	3	0.2	283	223	223	72
昭和	60	6	昭和	60	6	1.1	2,600	1,148	1,148	73
昭和	31	3	昭和	31	3	1.4	1,050	666	663	74
昭和	62	3	昭和	62	3	0.5	250	173	173	75
昭和	55	3	昭和	55	3	1.2	160	95	95	76

(3)簡易水道

①-3 給水開始・認可年月日及び給水人口

事業 番号	簡易水道名称		経営 主体 種別	給水開始				認可				主構造物		
				年月日				年月日						
				元号	年	月	日	元号	年	月	日	元号	年	月
合計			—	—	—	—	—	—	—	—	—	—	—	—
77	佐伯市	宇目田原	市営	平成	7	2	1	平成	17	3	3	平成	4	3
78	佐伯市	宇目重岡	市営	平成	9	7	1	平成	17	3	3	平成	6	3
79	佐伯市	宇目東部	市営	平成	15	4	1	平成	17	3	3	平成	9	3
80	佐伯市	直川中央	市営	平成	15	4	1	平成	17	3	3	平成	15	3
81	佐伯市	直川川原木	市営	平成	4	4	2	平成	17	3	3	昭和	60	3
82	佐伯市	鶴見中央	市営	昭和	57	3	1	平成	17	3	3	平成	4	3
83	佐伯市	鶴見中越浦	市営	昭和	62	6	1	平成	17	3	3	平成	11	4
84	佐伯市	鶴見梶寄浦	市営	昭和	60	7	1	平成	17	3	3	昭和	59	3
85	佐伯市	米水津浦代小浦竹野浦	市営	昭和	60	4	1	平成	18	3	14	昭和	60	6
86	佐伯市	米水津色利宮野浦	市営	昭和	61	4	1	平成	17	3	3	昭和	37	12
87	佐伯市	蒲江	市営	昭和	30	4	1	平成	17	3	3	昭和	54	3
88	佐伯市	蒲江畑野浦	市営	昭和	37	2	28	平成	17	3	3	昭和	60	3
89	佐伯市	蒲江丸市尾	市営	昭和	38	1	31	平成	17	3	3	昭和	61	3
90	佐伯市	蒲江森崎	市営	平成	13	4	1	平成	17	3	3	平成	8	3
91	佐伯市	蒲江楠本	市営	昭和	59	1	31	平成	17	3	3	昭和	37	2
92	佐伯市	蒲江猪串	市営	平成	1	4	1	平成	17	3	3	平成	11	3
93	佐伯市	蒲江尾浦	市営	平成	10	4	1	平成	17	3	3	平成	13	3
94	佐伯市	蒲江葛原	市営	平成	16	4	1	平成	17	3	3	昭和	58	12
95	佐伯市	蒲江波当津	市営	平成	17	4	10	平成	17	3	3	平成	1	2
96	佐伯市	蒲江下入津	市営	平成	22	4	1	平成	19	3	22	平成	10	3
97	佐伯市	上浦蒲戸福泊	市営	平成	23	4	1	平成	22	3	30	昭和	37	9
98	佐伯市	鶴見大島丹賀浦	市営	平成	27	3	31	平成	27	3	23	昭和	39	7
	佐伯市	計 28 事業												
99	臼杵市	上北	市営	平成	26	8	1	平成	21	5	8	平成	9	3
100	臼杵市	高山	市営	昭和	62	2	1	平成	17	1	4	平成	0	0
101	臼杵市	武山	市営	平成	8	12	1	平成	17	1	4	昭和	32	3
102	臼杵市	東神野	市営	平成	13	8	1	平成	17	1	4	昭和	61	1
103	臼杵市	中臼杵	市営	平成	17	7	1	平成	17	1	4	平成	8	3
104	臼杵市	乙見	民営	平成	9	3	31	平成	13	12	10	平成	13	3
105	臼杵市	南野津	市営	平成	5	4	20	平成	17	1	4	平成	17	3
	臼杵市	計 7 事業												
106	津久見市	深良津	市営	昭和	35	3	1	昭和	34	8	15	平成	9	3
107	津久見市	保戸島・四浦東地区	市営	昭和	35	3	1	平成	15	3	31	平成	4	12
108	津久見市	久保泊・刀自ヶ浦	市営	昭和	40	1	1	昭和	48	1	30			
109	津久見市	平岩	民営	昭和	39	6	1	昭和	60	3	30			
	津久見市	計 4 事業												
110	竹田市	泉水	市営	昭和	55	7	31	昭和	54	11	10	昭和	40	1
111	竹田市	妙見瀬ノ口	市営	昭和	56	6	1	昭和	55	9	2	昭和	39	6
112	竹田市	下片ヶ瀬	市営	昭和	57	4	1	昭和	56	8	18	昭和	55	3
113	竹田市	戸上	市営	平成	6	6	1	平成	3	8	20	昭和	56	3
114	竹田市	松本	市営	昭和	33	12	26	昭和	10	3	31	昭和	57	3

竣工年月						給水区域面積 (km ²)	計画給水人口 (人)	給水区域内人口 (人)	現在給水人口 (人)	事業 番号
主機械等			主管路							
元号	年	月	元号	年	月					
—	—	—	—	—	—	1,188.0	160,600	128,590	108,179	合計
平成	4	3	平成	4	3	5.5	360	239	221	77
平成	6	3	平成	6	3	4.6	540	366	360	78
平成	3	3	平成	9	3	5.2	1,400	1,108	1,066	79
平成	15	3	平成	15	3	4.1	1,984	1,645	1,623	80
昭和	60	3	昭和	60	3	3.9	916	544	538	81
平成	4	3	平成	4	3	2.2	3,600	2,638	2,622	82
平成	11	4	平成	11	4	0.7	240	132	132	83
昭和	59	3	昭和	59	3	0.1	450	178	178	84
昭和	60	6	昭和	60	6	1.2	1,140	1,020	1,015	85
昭和	37	12	昭和	37	12	1.1	1,480	937	937	86
昭和	54	3	昭和	54	3	2.9	2,846	2,321	2,319	87
昭和	60	3	昭和	60	3	1.3	1,700	1,068	1,068	88
昭和	61	3	昭和	61	3	1.0	550	389	389	89
平成	8	3	平成	8	3	1.1	670	538	535	90
昭和	37	2	昭和	37	2	0.7	680	416	416	91
平成	11	3	平成	11	3	0.6	421	365	365	92
平成	13	3	平成	13	3	0.2	470	314	314	93
昭和	58	12	昭和	58	12	0.5	193	168	168	94
平成	1	2	平成	1	2	0.4	175	128	127	95
平成	10	3	平成	10	3	1.3	1,433	1,320	1,309	96
昭和	37	9	昭和	37	9	0.4	320	255	255	97
昭和	39	7	昭和	39	7	0.3	186	180	180	98
						43.8	26,277	18,691	18,556	
平成	9	3	平成	9	3	1.0	250	214	159	99
平成	0	0	平成	0	0	2.1	280	131	131	100
昭和	32	3	昭和	32	3	0.3	186	89	89	101
昭和	61	1	昭和	61	1	1.9	150	81	81	102
平成	8	3	平成	8	3	5.2	850	634	634	103
平成	13	3	平成	13	3	0.1	200	123	123	104
平成	17	3	平成	17	3	1.2	1,200	764	729	105
						11.8	3,116	2,036	1,946	
平成	9	3	平成	9	3	0.1	240	74	74	106
平成	4	12	平成	4	12	1.3	2,100	1,091	1,091	107
						0.3	570	113	113	108
						0.3	110	73	73	109
						2.0	3,020	1,351	1,351	
昭和	40	1	昭和	40	1	0.5	212	172	145	110
昭和	39	6	昭和	36	6	2.0	370	244	205	111
昭和	55	3	昭和	55	3	1.0	210	201	118	112
昭和	56	3	昭和	56	3	0.8	124	86	79	113
昭和	57	3	昭和	57	3	1.0	546	514	397	114

(3)簡易水道

①-4 給水開始・認可年月日及び給水人口

事業 番号	簡易水道名称		経営 主体 種別	給水開始				認可				主構造物		
				年月日				年月日						
				元号	年	月	日	元号	年	月	日	元号	年	月
合計			—	—	—	—	—	—	—	—	—	—	—	—
115	竹田市	倉木	民営	昭和	1	9	7	昭和	63	3	3	平成	5	3
116	竹田市	菅生	民営	昭和	44	10	28	昭和	55	4	12	平成	10	12
117	竹田市	城原	民営	昭和	45	10	12	昭和	56	1	29	昭和	51	9
118	竹田市	荻	市営	昭和	28	4	1	昭和	13	3	29	昭和	44	9
119	竹田市	久住	市営	昭和	62	4	17	昭和	61	5	16	昭和	45	10
120	竹田市	都野	市営	平成	3	4	1	平成	10	3	31	平成	11	3
121	竹田市	白丹	市営	平成	8	4	15	平成	5	3	15	昭和	62	3
122	竹田市	直入中央	市営	平成	8	12	2	平成	7	3	30	平成	3	3
123	竹田市	神堤水道組合	民営	昭和	55	3	31	昭和	55	3	31	平成	8	3
	竹田市	計 14 事業												
124	豊後高田市	田染地区	市営	平成	15	3	20	平成	14	3	0	平成	3	3
125	豊後高田市	大村団地	市営	平成	7	4	1	平成	6	3	29	昭和	55	3
126	豊後高田市	徳久保団地	市営	平成	7	4	1	平成	6	3	29	平成	15	3
127	豊後高田市	松津	市営	平成	12	8	15	平成	10	7	31	平成	7	3
128	豊後高田市	見目地区	市営	平成	12	4	24	平成	22	3	31	平成	7	3
	豊後高田市	計 5 事業												
129	杵築市	俣水	市営	平成	16	7	1	平成	17	10	1	平成	10	7
130	杵築市	相原	市営	昭和	54	4	1	平成	17	10	1	平成	12	4
131	杵築市	豊洋	市営	平成	2	9	1	平成	17	10	1	平成	16	3
132	杵築市	守江	市営	昭和	30	8	1	平成	17	10	1	昭和	54	3
133	杵築市	篠原	民営	昭和	60	3	30	昭和	60	3	30	平成	2	3
134	杵築市	池頭	民営	昭和	56	8	30	昭和	56	8	8	昭和	30	6
135	杵築市	山浦	市営	昭和	55	4	1	平成	17	10	1	昭和	60	3
136	杵築市	久木野尾	市営	昭和	59	4	1	平成	17	10	1	昭和	56	8
137	杵築市	向野	市営	昭和	61	4	1	平成	17	10	1	昭和	55	3
	杵築市	計 9 事業												
138	宇佐市	北馬城	市営	平成	8	4	1	平成	5	3	30	昭和	59	3
139	宇佐市	院内	市営	昭和	42	1	1	平成	12	8	18	昭和	61	3
140	宇佐市	温見	市営	昭和	56	8	1	昭和	55	6	13	平成	8	3
141	宇佐市	余	市営	昭和	52	7	1	昭和	51	11	6	平成	6	3
142	宇佐市	高並	市営	昭和	51	8	1	平成	8	3	27	昭和	56	3
143	宇佐市	西部	市営	昭和	56	8	1	昭和	54	6	14	昭和	52	3
144	宇佐市	日岳	市営	昭和	57	7	1	昭和	56	6	8	昭和	51	3
145	宇佐市	小田若林	市営	昭和	34	3	31	昭和	33	11	13	昭和	55	3
146	宇佐市	安心院	市営	昭和	40	6	1	昭和	63	12	23	昭和	57	2
147	宇佐市	釜ノ口	市営	昭和	44	4	1	昭和	43	5	1	昭和	43	1
148	宇佐市	深見	市営	昭和	46	10	1	昭和	54	11	10	昭和	40	4
149	宇佐市	佐田	市営	昭和	36	9	1	平成	14	3	27	昭和	44	3
150	宇佐市	佐田南部	市営	昭和	52	1	31	平成	21	10	15	昭和	46	4
151	宇佐市	尾立	市営	昭和	35	4	1	平成	14	3	27	昭和	48	4
152	宇佐市	津房	市営	昭和	38	11	1	昭和	49	11	16	昭和	52	1

竣工年月						給水区域面積 (km ²)	計画給水人口 (人)	給水区域内人口 (人)	現在給水人口 (人)	事業 番号
主機械等			主管路							
元号	年	月	元号	年	月					
—	—	—	—	—	—	1,188.0	160,600	128,590	108,179	合計
平成	5	3	平成	5	3	0.6	175	150	99	115
平成	10	12	平成	10	12	1.9	510	352	352	116
昭和	51	9	昭和	51	9	0.3	250	184	105	117
昭和	44	9	昭和	44	9	25.1	3,900	3,055	3,027	118
昭和	45	10	昭和	45	10	1.9	1,360	1,474	1,045	119
平成	11	3	平成	11	3	6.5	900	828	749	120
昭和	62	3	昭和	62	3	1.2	200	383	201	121
平成	3	3	平成	5	3	10.4	1,300	1,038	857	122
平成	8	3	平成	8	3	0.1	160	69	69	123
						53.3	10,217	8,750	7,448	
平成	8	3	平成	8	3	350.0	840	575	521	124
昭和	55	3	昭和	55	3	0.0	210	132	132	125
平成	15	3	平成	15	3	0.0	130	89	89	126
平成	7	3	平成	7	3	3.5	112	79	66	127
平成	7	3	平成	7	3	2.0	174	134	134	128
						355.5	1,466	1,009	942	
平成	10	7	平成	9	8	1.2	360	330	195	129
平成	12	4	平成	12	4	4.8	1,050	1,050	323	130
平成	16	3	平成	16	3	2.8	1,244	1,244	938	131
昭和	53	12	昭和	54	3	60.0	640	640	407	132
平成	2	3	平成	2	3	50.0	200	101	92	133
昭和	30	6	昭和	30	6	80.0	222	222	222	134
昭和	60	3	昭和	60	3	0.6	1,450	1,450	724	135
昭和	56	8	昭和	56	8	0.5	940	765	533	136
昭和	55	3	昭和	55	3	0.8	650	425	334	137
						200.7	6,756	6,227	3,768	
昭和	61	3	昭和	61	3	8.3	400	350	229	138
昭和	61	3	昭和	61	3	8.2	3,100	2,593	2,200	139
平成	8	3	平成	8	3	2.4	300	188	165	140
平成	6	3	平成	6	3	3.2	435	341	269	141
昭和	56	3	昭和	56	3	3.0	460	308	257	142
昭和	52	3	昭和	52	3	4.1	620	252	239	143
昭和	51	3	昭和	51	3	2.1	330	139	106	144
昭和	55	3	昭和	55	3	0.3	400	99	92	145
昭和	57	2	昭和	57	2	7.7	3,100	2,656	2,459	146
昭和	43	1	昭和	43	1	1.0	400	200	192	147
昭和	40	4	昭和	40	4	5.8	2,360	1,156	1,125	148
昭和	44	3	昭和	44	3	5.0	1,300	724	674	149
昭和	46	4	昭和	46	4	2.6	420	243	235	150
昭和	48	4	昭和	48	4	1.7	800	451	416	151
昭和	52	1	昭和	52	1	6.0	510	239	237	152

(3)簡易水道

①-5 給水開始・認可年月日及び給水人口

事業 番号	簡易水道名称		経営 主体 種別	給水開始				認可				主構造物		
				年月日				年月日						
				元号	年	月	日	元号	年	月	日	元号	年	月
合計			—	—	—	—	—	—	—	—	—	—	—	—
153	宇佐市	津房西部	市営	昭和	52	5	1	昭和	51	6	28	昭和	49	3
154	宇佐市	上ノ原	市営	昭和	53	4	1	平成	8	3	19	昭和	38	12
155	宇佐市	天津	市営	平成	20	3	31	平成	24	3	27	昭和	52	3
	宇佐市	計 18 事業												
156	豊後大野市	川辺	市営	平成	4	4	1	平成	3	6	7	昭和	53	3
157	豊後大野市	清川	市営	平成	23	3	31	平成	23	3	31	平成	19	3
158	豊後大野市	緒方	市営	平成	23	3	31	平成	23	3	31	平成	4	3
159	豊後大野市	上自在	民営	昭和	2	6	14	昭和	2	6	14	平成	10	3
160	豊後大野市	朝地	民営	昭和	59	12	27	昭和	59	12	27	平成	11	1
161	豊後大野市	大野	市営	平成	23	3	31	平成	23	3	31	平成	2	5
162	豊後大野市	千歳町	市営	平成	23	3	31	平成	23	3	31	昭和	59	12
163	豊後大野市	犬飼町	市営	平成	23	3	31	平成	23	3	31	昭和	53	12
	豊後大野市	計 8 事業												
164	由布市	庄内	市営	昭和	46	6	29	平成	25	3	26	平成	14	3
165	由布市	東部	市営	昭和	51	7	29	平成	10	3	31	昭和	60	3
166	由布市	阿蘇野	市営	昭和	61	3	24	昭和	61	5	20	昭和	57	7
167	由布市	櫟木	民営	昭和	57	3	1	昭和	57	3	23	平成	12	13
168	由布市	直野内山	市営	平成	16	4	1	平成	14	3	19	昭和	55	3
169	由布市	時松	市営	昭和	56	11	1	昭和	55	12	5	平成	1	3
170	由布市	朴木	民営	昭和	63	6	10	昭和	63	6	9	昭和	57	3
171	由布市	田代	民営	昭和	53	3	1	昭和	53	3	1	平成	16	3
172	由布市	湯平	市営	昭和	62	8	1	平成	17	3	31	昭和	56	8
173	由布市	若杉	市営	昭和	42	3	1	平成	25	3	28	昭和	63	6
174	由布市	下津々良	市営	平成	11	5	1	平成	9	3	10	昭和	51	4
175	由布市	塚原	市営	平成	14	4	1	平成	25	3	26	昭和	62	3
	由布市	計 12 事業												
176	国東市	竹田津	市営	平成	6	8	1	平成	24	9	28	昭和	62	3
177	国東市	櫛海	民営	昭和	57	4	1	昭和	56	3	27	昭和	54	3
178	国東市	千灯	民営	昭和	60	4	1	昭和	59	3	28	平成	11	3
179	国東市	櫛来	民営	昭和	60	4	1	昭和	59	3	28	平成	5	3
180	国東市	向田浜	民営	昭和	60	4	1	昭和	59	3	28	昭和	57	3
181	国東市	鶴川	市営	昭和	33	4	1	平成	16	5	20	昭和	60	3
182	国東市	富来	市営	平成	1	9	1	平成	1	7	19	昭和	60	3
183	国東市	小原	市営	昭和	58	4	1	平成	17	11	10	昭和	60	3
184	国東市	重藤住宅	市営	昭和	62	4	1	昭和	61	9	18	平成	1	8
185	国東市	田深	市営	平成	3	4	1	平成	3	4	15	平成	1	8
186	国東市	来浦出水	市営	昭和	58	8	3	平成	25	12	9	昭和	58	3
187	国東市	来浦浜	民営	昭和	34	12	1	昭和	58	1	8	昭和	62	3
188	国東市	来浦中央	民営	昭和	58	5	1	昭和	58	3	28	平成	5	4

竣工年月						給水区域面積 (km ²)	計画給水人口 (人)	給水区域内人口 (人)	現在給水人口 (人)	事業 番号
主機械等			主管路							
元号	年	月	元号	年	月					
—	—	—	—	—	—	1,188.0	160,600	128,590	108,179	合計
昭和	49	3	昭和	49	3	3.1	800	491	472	153
昭和	38	12	昭和	38	12	1.7	570	245	239	154
昭和	52	3	昭和	52	3	9.4	2,570	2,283	1,085	155
						75.6	18,875	12,958	10,691	
昭和	53	3	昭和	53	3	1.6	320	304	240	156
平成	19	3	平成	19	3	18.0	1,070	1,240	960	157
平成	4	3	平成	4	3	12.6	3,270	3,167	3,026	158
平成	10	3	平成	10	3	9.0	200	152	152	159
平成	11	1	平成	11	1	1.1	140	140	140	160
平成	2	5	平成	2	5	1.9	1,900	1,254	1,218	161
昭和	59	12	昭和	59	12	21.4	2,060	2,273	1,913	162
昭和	53	12	昭和	53	12	17.0	3,785	3,865	3,824	163
						82.6	12,745	12,395	11,473	
平成	14	3	平成	14	3	15.0	4,400	4,481	4,126	164
昭和	60	3	昭和	60	4	1.9	2,500	2,078	1,944	165
昭和	57	7	昭和	57	7	2.0	540	304	247	166
平成	12	13	平成	12	13	5.0	220	139	139	167
昭和	55	3	昭和	55	3	2.0	143	92	90	168
平成	1	3	平成	1	3	2.0	219	90	90	169
昭和	57	3	昭和	57	3	1.3	360	194	194	170
平成	16	3	平成	16	3	1.0	200	105	105	171
昭和	56	8	昭和	56	8	1.2	510	661	494	172
昭和	63	6	昭和	63	6	0.2	111	82	82	173
昭和	51	4	昭和	51	4	0.5	110	73	73	174
昭和	62	3	昭和	62	3	5.3	380	376	256	175
						37.4	9,693	8,675	7,840	
昭和	62	3	昭和	62	3	1.1	697	482	393	176
昭和	54	3	昭和	54	3	0.1	180	115	48	177
平成	11	3	平成	11	3	0.4	104	69	40	178
平成	6	3	平成	6	3	0.7	450	355	158	179
昭和	57	3	昭和	57	3	0.1	125	78	40	180
昭和	60	3	昭和	60	3	3.2	2,650	2,257	2,120	181
昭和	60	3	昭和	60	3	2.9	1,600	1,157	961	182
昭和	60	3	昭和	60	3	3.8	1,324	1,192	1,092	183
平成	1	8	平成	1	8	0.1	200	108	108	184
平成	1	8	平成	1	8	3.5	2,000	1,512	1,409	185
昭和	58	3	昭和	58	3	2.6	260	159	157	186
昭和	62	3	昭和	62	3	2.0	365	300	150	187
平成	5	4	平成	5	4	2.3	460	280	200	188

(3)簡易水道

①-6 給水開始・認可年月日及び給水人口

事業 番号	簡易水道名称		経営 主体 種別	給水開始				認可				主構造物		
				年月日				年月日						
				元号	年	月	日	元号	年	月	日	元号	年	月
合計			—	—	—	—	—	—	—	—	—	—	—	—
189	国東市	武蔵	市営	昭和	50	5	1	平成	10	3	31	平成	5	3
190	国東市	安岐	市営	平成	1	6	15	平成	22	10	25	昭和	61	1
191	国東市	下山口	市営	平成	6	7	1	平成	19	3	20	昭和	58	3
192	国東市	ハイテクニュータウン	市営	平成	10	6	15	平成	18	3	31	昭和	57	3
	国東市	計 17 事業												
193	姫島村	姫島	村営	昭和	41	6	1	平成	9	3	31	昭和	60	3
	姫島村	計 1 事業												
194	日出町	豊岡	町営	昭和	32	7	1	昭和	31	3	22	昭和	60	3
195	日出町	南端	町営	昭和	34	4	1	昭和	62	3	30	昭和	60	3
196	日出町	西の一	民営	平成	8	10	17	平成	8	10	17	平成	1	3
	日出町	計 3 事業												
197	九重町	野上	町営	昭和	29	10	1	平成	24	3	12	昭和	32	3
198	九重町	東飯田	町営	昭和	41	3	1	平成	10	3	31	平成	1	3
199	九重町	飯田	町営	昭和	34	9	1	平成	8	3	26	平成	8	10
200	九重町	串野	町営	昭和	31	4	1	昭和	31	3	22	昭和	43	10
201	九重町	粟野	町営	昭和	31	12	1	昭和	31	11	30	平成	11	3
202	九重町	湯坪	町営	昭和	32	11	30	昭和	32	11	9	平成	10	3
203	九重町	日向	民営	昭和	39	12	1	昭和	61	2	28	昭和	31	3
204	九重町	宝泉寺	民営	昭和	36	3	1	昭和	59	3	30	昭和	31	11
205	九重町	滝上	民営	昭和	44	4	20	昭和	59	3	30	昭和	32	11
206	九重町	須久保	民営	昭和	43	11	1	昭和	59	3	30	昭和	39	11
207	九重町	筋湯	民営	平成	2	12	1	平成	1	8	4	昭和	36	2
	九重町	計 11 事業												
208	玖珠町	北山田	町営	昭和	31	3	1	平成	4	3	30	昭和	44	4
209	玖珠町	小野原	町営	昭和	38	8	1	昭和	38	7	3	昭和	43	10
210	玖珠町	日出生本村	町営	昭和	55	4	1	昭和	54	3	31	平成	1	8
211	玖珠町	内河野	町営	昭和	53	9	1	昭和	53	2	27	昭和	59	3
212	玖珠町	木牟田	町営	昭和	53	9	1	昭和	53	2	27	昭和	38	7
213	玖珠町	代太郎	町営	平成	4	4	1	昭和	3	5	15	昭和	55	3
214	玖珠町	寺村	民営	昭和	62	4	1	昭和	62	4	25	昭和	53	3
215	玖珠町	北大隈	民営	昭和	62	4	1	昭和	62	4	25	昭和	53	5
216	玖珠町	中通	民営	昭和	62	4	1	昭和	62	4	25	平成	4	3
217	玖珠町	錨田	民営	昭和	62	4	1	昭和	62	4	25	昭和	62	4
	玖珠町	計 10 事業												
	県合計	217 事業	—	—	—	—	—	—	—	—	—	—	—	—

竣工年月						給水区域面積 (km ²)	計画給水人口 (人)	給水区域内人口 (人)	現在給水人口 (人)	事業 番号
主機械等			主管路							
元号	年	月	元号	年	月					
—	—	—	—	—	—	1,188.0	160,600	128,590	108,179	合計
平成	5	3	平成	5	3	25.0	4,950	4,763	3,335	189
昭和	61	1	昭和	61	1	7.5	4,970	5,475	4,184	190
昭和	58	3	昭和	58	3	0.7	346	320	261	191
昭和	57	3	昭和	57	3	0.3	1,520	691	691	192
						56.3	22,201	19,313	15,347	
昭和	60	3	昭和	60	3	6.9	2,950	1,992	1,992	193
						6.9	2,950	1,992	1,992	
昭和	60	3	昭和	60	3	0.7	3,000	1,164	983	194
昭和	60	3	昭和	60	3	100.0	350	220	186	195
平成	1	3	平成	1	3	0.7	250	308	167	196
						101.4	3,600	1,692	1,336	
昭和	32	3	昭和	32	3	8.2	2,760	2,712	2,281	197
平成	1	3	平成	1	3	5.8	2,370	2,210	2,040	198
平成	8	10	平成	8	10	2.5	780	692	485	199
昭和	43	10	昭和	43	10	0.2	430	323	177	200
平成	11	3	平成	11	3	0.3	390	136	136	201
平成	10	3	平成	10	3	0.4	220	130	57	202
昭和	31	3	昭和	31	3	0.1	109	109	84	203
昭和	31	11	昭和	31	11	0.1	278	139	110	204
昭和	32	11	昭和	32	11	0.1	180	136	104	205
昭和	39	11	昭和	39	11	0.1	150	74	74	206
昭和	36	2	昭和	36	2	0.1	200	163	101	207
						17.9	7,867	6,824	5,649	
昭和	44	4	昭和	44	4	27.0	1,580	1,340	1,161	208
昭和	43	10	昭和	43	10	0.4	261	111	111	209
平成	1	8	平成	1	8	0.1	180	72	72	210
昭和	59	3	昭和	59	3	0.1	160	95	95	211
昭和	38	7	昭和	38	7	0.0	130	68	68	212
昭和	55	3	昭和	55	3	2.7	116	63	63	213
昭和	53	3	昭和	53	3	0.1	300	132	132	214
昭和	53	5	昭和	53	5	0.1	300	161	161	215
平成	4	3	平成	4	3	0.1	190	102	102	216
昭和	62	4	昭和	62	4	0.1	130	86	86	217
						30.7	3,347	2,230	2,051	
—	—	—	—	—	—	1,188.0	160,600	128,590	108,179	

(3)簡易水道

②-1 計画1日最大取水量

事業 番号	簡易水道名称		計画1日 最大 取水量(m ³)	計画1日最大取水量内訳(表流水)					
				ダム直接		ダム放流・湖水		自流	
				箇所	取水量(m ³)	箇所	取水量(m ³)	箇所	取水量(m ³)
合計			73,427	10	2,225	0	0	69	13,988
1	大分市	森ノ木	35	0	0	0	0	0	0
2	大分市	上竹中	55	0	0	0	0	0	0
3	大分市	一尺屋	336	0	0	0	0	0	0
4	大分市	室生	45	0	0	0	0	1	31
5	大分市	田ノ浦	55	0	0	0	0	2	55
6	大分市	西部	1,231	0	0	0	0	3	1,231
	大分市	計 6 事業	1,757	0	0	0	0	6	1,317
7	別府市	天間・城島	65	0	0	0	0	0	0
	別府市	計 1 事業	65	0	0	0	0	0	0
8	中津市	土田地区	90	0	0	0	0	0	0
9	中津市	臼木住宅	24	0	0	0	0	0	0
10	中津市	成恒住宅	36	0	0	0	0	0	0
11	中津市	アメニティかみまくさ	36	0	0	0	0	0	0
12	中津市	下田口	64	0	0	0	0	0	0
13	中津市	樋田地区	168	0	0	0	0	0	0
14	中津市	上曾木地区	46	0	0	0	0	0	0
15	中津市	下曾木地区	41	0	0	0	0	0	0
16	中津市	平田地区	533	0	0	0	0	0	0
17	中津市	百谷地区	80	0	0	0	0	0	0
18	中津市	島地区	45	0	0	0	0	0	0
19	中津市	鳴良・山移地区統合	204	0	0	0	0	0	0
20	中津市	山浦地区	31	0	0	0	0	0	0
21	中津市	柿坂地区	106	0	0	0	0	0	0
22	中津市	守実	710	0	0	0	0	0	0
23	中津市	草本・小屋川	150	0	0	0	0	1	90
24	中津市	槻木	48	0	0	0	0	0	0
	中津市	計 17 事業	2,412	0	0	0	0	1	90
25	日田市	石松地区	177	0	0	0	0	0	0
26	日田市	関地区	106	0	0	0	0	0	0
27	日田市	尾当地区	44	0	0	0	0	0	0
28	日田市	北友田地区	145	0	0	0	0	0	0
29	日田市	杷木山地区	25	0	0	0	0	0	0
30	日田市	川崎地区	30	0	0	0	0	0	0
31	日田市	祝原地区	51	0	0	0	0	0	0
32	日田市	元宮地区	38	0	0	0	0	0	0
33	日田市	串川二丁目	24	0	0	0	0	0	0
34	日田市	日の本地区	61	0	0	0	0	0	0
35	日田市	荒平地区	37	0	0	0	0	0	0
36	日田市	北部	536	0	0	0	0	0	0
37	日田市	東部第2	666	0	0	0	0	0	0
38	日田市	八幡地区	51	0	0	0	0	0	0

計画1日最大取水量内訳(地下水)						計画1日最大取水量内訳(その他)				事業 番号
伏流水		浅井戸水		深井戸水		原水・浄水受水		その他		
箇所	取水量(m ³)	箇所	取水量(m ³)	箇所	取水量(m ³)	箇所	取水量(m ³)	箇所	取水量(m ³)	
6	1,275	30	9,688	227	34,324	2	458	63	11,469	合計
0	0	0	0	1	35	0	0	0	0	1
1	55	0	0	0	0	0	0	0	0	2
0	0	0	0	5	336	0	0	0	0	3
0	0	1	14	0	0	0	0	0	0	4
0	0	0	0	0	0	0	0	0	0	5
0	0	0	0	0	0	0	0	0	0	6
1	55	1	14	6	371	0	0	0	0	
0	0	0	0	2	65	0	0	0	0	7
0	0	0	0	2	65	0	0	0	0	
0	0	0	0	1	45	0	0	1	45	8
0	0	0	0	1	24	0	0	0	0	9
0	0	0	0	1	36	0	0	0	0	10
0	0	0	0	1	36	0	0	0	0	11
0	0	0	0	2	64	0	0	0	0	12
0	0	0	0	1	168	0	0	0	0	13
0	0	0	0	1	46	0	0	0	0	14
0	0	0	0	1	41	0	0	0	0	15
0	0	0	0	3	533	0	0	0	0	16
0	0	0	0	1	80	0	0	0	0	17
0	0	0	0	2	45	0	0	0	0	18
0	0	0	0	1	82	0	0	1	122	19
0	0	0	0	1	31	0	0	0	0	20
0	0	0	0	2	106	0	0	0	0	21
0	0	0	0	1	131	0	0	2	579	22
0	0	0	0	1	16	0	0	1	44	23
0	0	1	48	0	0	0	0	0	0	24
0	0	1	48	21	1,484	0	0	5	790	
0	0	0	0	1	177	0	0	0	0	25
0	0	0	0	1	106	0	0	0	0	26
0	0	0	0	1	44	0	0	0	0	27
0	0	0	0	1	145	0	0	0	0	28
0	0	0	0	1	25	0	0	0	0	29
0	0	0	0	0	0	0	0	1	30	30
0	0	0	0	1	51	0	0	0	0	31
0	0	0	0	1	38	0	0	0	0	32
0	0	0	0	1	24	0	0	0	0	33
0	0	0	0	1	61	0	0	0	0	34
0	0	0	0	1	37	0	0	0	0	35
0	0	0	0	1	536	0	0	0	0	36
0	0	0	0	1	666	0	0	0	0	37
0	0	0	0	1	51	0	0	0	0	38

(3)簡易水道

②-2 計画1日最大取水量

事業 番号	簡易水道名称		計画1日 最大 取水量(m ³)	計画1日最大取水量内訳(表流水)					
				ダム直接		ダム放流・湖水		自流	
				箇所	取水量(m ³)	箇所	取水量(m ³)	箇所	取水量(m ³)
合計			73,427	10	2,225	0	0	69	13,988
39	日田市	山田地区	97	0	0	0	0	0	0
40	日田市	緑町地区	90	0	0	0	0	0	0
41	日田市	殿町地区	36	0	0	0	0	0	0
42	日田市	大野本村地区	111	0	0	0	0	1	111
43	日田市	出野星弘地区	50	0	0	0	0	0	0
44	日田市	赤石	282	0	0	0	0	1	282
45	日田市	浦方地区	61	0	0	0	0	0	0
46	日田市	下方地区	52	0	0	0	0	0	0
47	日田市	鯛生地区	40	0	0	0	0	1	40
48	日田市	市ノ瀬地区	32	0	0	0	0	1	32
49	日田市	栃野地区	256	0	0	0	0	1	256
50	日田市	野田地区	40	0	0	0	0	1	40
51	日田市	都留・川原地区	170	0	0	0	0	0	0
52	日田市	葉迫・畑中地区	38	0	0	0	0	0	0
53	日田市	小平・小川原地区	109	0	0	0	0	0	0
54	日田市	雉谷地区	85	0	0	0	0	0	0
55	日田市	浦地区	28	0	0	0	0	0	0
56	日田市	笹野地区	75	0	0	0	0	1	75
57	日田市	若林・片仁田地区	30	0	0	0	0	0	0
58	日田市	白草地区	62	0	0	0	0	0	0
59	日田市	中央	707	0	0	0	0	0	0
60	日田市	鎌手・小五馬	143	0	0	0	0	0	0
61	日田市	天ヶ瀬	1,300	0	0	0	0	0	0
62	日田市	高塚	150	0	0	0	0	0	0
63	日田市	女子畑地区	339	0	0	0	0	0	0
64	日田市	中川	212	0	0	0	0	0	0
65	日田市	本城1	50	0	0	0	0	0	0
66	日田市	五馬本村	106	0	0	0	0	0	0
67	日田市	近原・見折谷	55	0	0	0	0	1	55
68	日田市	合田	65	0	0	0	0	0	0
69	日田市	尾戸・宮園	35	0	0	0	0	0	0
70	日田市	出口3番組	32	0	0	0	0	0	0
	日田市	計 46 事業	6,929	0	0	0	0	8	891
71	佐伯市	上浦長田	150	0	0	0	0	1	150
72	佐伯市	上浦夏井	140	0	0	0	0	2	140
73	佐伯市	上浦浅海井	1,200	0	0	0	0	3	1,000
74	佐伯市	宇目小野市	350	0	0	0	0	2	350
75	佐伯市	宇目大原	92	0	0	0	0	2	92
76	佐伯市	宇目上津小野	40	0	0	0	0	1	40

計画1日最大取水量内訳(地下水)						計画1日最大取水量内訳(その他)				事業 番号
伏流水		浅井戸水		深井戸水		原水・浄水受水		その他		
箇所	取水量(m ³)	箇所	取水量(m ³)	箇所	取水量(m ³)	箇所	取水量(m ³)	箇所	取水量(m ³)	
6	1,275	30	9,688	227	34,324	2	458	63	11,469	合計
0	0	0	0	1	97	0	0	0	0	39
0	0	0	0	1	90	0	0	0	0	40
0	0	0	0	1	36	0	0	0	0	41
0	0	0	0	0	0	0	0	0	0	42
0	0	0	0	1	50	0	0	0	0	43
0	0	0	0	0	0	0	0	0	0	44
0	0	0	0	1	61	0	0	0	0	45
0	0	0	0	1	52	0	0	0	0	46
0	0	0	0	0	0	0	0	0	0	47
0	0	0	0	0	0	0	0	0	0	48
0	0	0	0	0	0	0	0	0	0	49
0	0	0	0	0	0	0	0	0	0	50
0	0	0	0	1	170	0	0	0	0	51
0	0	0	0	1	38	0	0	0	0	52
0	0	0	0	1	109	0	0	0	0	53
0	0	0	0	1	85	0	0	0	0	54
0	0	0	0	1	28	0	0	0	0	55
0	0	0	0	0	0	0	0	0	0	56
0	0	0	0	0	0	0	0	1	30	57
0	0	0	0	1	62	0	0	0	0	58
0	0	0	0	2	707	0	0	0	0	59
0	0	0	0	2	143	0	0	0	0	60
0	0	0	0	1	40	0	0	1	1,260	61
0	0	0	0	1	150	0	0	0	0	62
0	0	0	0	1	339	0	0	0	0	63
0	0	0	0	1	212	0	0	0	0	64
0	0	0	0	1	50	0	0	0	0	65
0	0	0	0	1	106	0	0	0	0	66
0	0	0	0	0	0	0	0	0	0	67
0	0	0	0	1	65	0	0	0	0	68
0	0	0	0	1	35	0	0	0	0	69
0	0	0	0	0	0	0	0	1	32	70
0	0	0	0	37	4,686	0	0	4	1,352	
0	0	0	0	0	0	0	0	0	0	71
0	0	0	0	0	0	0	0	0	0	72
0	0	0	0	1	200	0	0	0	0	73
0	0	0	0	0	0	0	0	0	0	74
0	0	0	0	0	0	0	0	0	0	75
0	0	0	0	0	0	0	0	0	0	76

(3)簡易水道

②-3 計画1日最大取水量

事業 番号	簡易水道名称		計画1日 最大 取水量(m ³)	計画1日最大取水量内訳(表流水)					
				ダム直接		ダム放流・湖水		自流	
				箇所	取水量(m ³)	箇所	取水量(m ³)	箇所	取水量(m ³)
合計			73,427	10	2,225	0	0	69	13,988
77	佐伯市	宇目田原	200	0	0	0	0	1	200
78	佐伯市	宇目重岡	280	0	0	0	0	1	280
79	佐伯市	宇目東部	775	0	0	0	0	3	775
80	佐伯市	直川中央	935	0	0	0	0	2	743
81	佐伯市	直川川原木	295	0	0	0	0	3	295
82	佐伯市	鶴見中央	2,250	0	0	0	0	0	0
83	佐伯市	鶴見中越浦	150	0	0	0	0	0	0
84	佐伯市	鶴見梶寄浦	120	0	0	0	0	0	0
85	佐伯市	米水津浦代小浦竹野浦	610	0	0	0	0	0	0
86	佐伯市	米水津色利宮野浦	770	0	0	0	0	2	60
87	佐伯市	蒲江	1,644	0	0	0	0	0	0
88	佐伯市	蒲江畑野浦	590	0	0	0	0	1	400
89	佐伯市	蒲江丸市尾	270	0	0	0	0	1	106
90	佐伯市	蒲江森崎	304	0	0	0	0	1	172
91	佐伯市	蒲江楠本	180	0	0	0	0	0	0
92	佐伯市	蒲江猪串	174	1	15	0	0	0	0
93	佐伯市	蒲江尾浦	183	0	0	0	0	1	133
94	佐伯市	蒲江葛原	96	0	0	0	0	0	0
95	佐伯市	蒲江波当津	87	0	0	0	0	0	0
96	佐伯市	蒲江下入津	550	0	0	0	0	5	100
97	佐伯市	上浦蒲戸福泊	140	0	0	0	0	0	0
98	佐伯市	鶴見大島丹賀浦	79	2	79	0	0	0	0
	佐伯市	計 28 事業	12,654	3	94	0	0	32	5,036
99	臼杵市	上北	83	0	0	0	0	0	0
100	臼杵市	高山	429	0	0	0	0	0	0
101	臼杵市	武山	104	0	0	0	0	0	0
102	臼杵市	東神野	68	0	0	0	0	0	0
103	臼杵市	中臼杵	265	0	0	0	0	0	0
104	臼杵市	乙見	63	0	0	0	0	0	0
105	臼杵市	南野津	300	0	0	0	0	0	0
	臼杵市	計 7 事業	1,312	0	0	0	0	0	0
106	津久見市	深良津	36	0	0	0	0	1	36
107	津久見市	保戸島・四浦東地区	616	4	371	0	0	2	124
108	津久見市	久保泊・刀自ヶ浦	86	0	0	0	0	1	57
109	津久見市	平岩	18	0	0	0	0	2	18
	津久見市	計 4 事業	756	4	371	0	0	6	235
110	竹田市	泉水	106	0	0	0	0	0	0
111	竹田市	妙見瀬ノ口	160	0	0	0	0	0	0
112	竹田市	下片ヶ瀬	99	0	0	0	0	0	0
113	竹田市	戸上	141	0	0	0	0	0	0
114	竹田市	松本	235	0	0	0	0	0	0

計画1日最大取水量内訳(地下水)						計画1日最大取水量内訳(その他)				事業 番号
伏流水		浅井戸水		深井戸水		原水・浄水受水		その他		
箇所	取水量(m ³)	箇所	取水量(m ³)	箇所	取水量(m ³)	箇所	取水量(m ³)	箇所	取水量(m ³)	
6	1,275	30	9,688	227	34,324	2	458	63	11,469	合計
0	0	0	0	0	0	0	0	0	0	77
0	0	0	0	0	0	0	0	0	0	78
0	0	0	0	0	0	0	0	0	0	79
0	0	2	192	0	0	0	0	0	0	80
0	0	0	0	0	0	0	0	0	0	81
0	0	2	800	8	1,230	0	0	1	220	82
0	0	0	0	1	60	0	0	1	90	83
0	0	0	0	1	120	0	0	0	0	84
0	0	0	0	1	610	0	0	0	0	85
0	0	0	0	3	710	0	0	0	0	86
0	0	0	0	2	1,644	0	0	0	0	87
0	0	1	190	0	0	0	0	0	0	88
0	0	0	0	2	164	0	0	0	0	89
0	0	0	0	2	132	0	0	0	0	90
0	0	0	0	1	180	0	0	0	0	91
0	0	3	159	0	0	0	0	0	0	92
0	0	0	0	1	50	0	0	0	0	93
0	0	2	96	0	0	0	0	0	0	94
0	0	2	87	0	0	0	0	0	0	95
0	0	0	0	5	450	0	0	0	0	96
0	0	1	18	2	122	0	0	0	0	97
0	0	0	0	0	0	0	0	0	0	98
0	0	13	1,542	30	5,672	0	0	2	310	
0	0	0	0	2	83	0	0	0	0	99
0	0	0	0	1	429	0	0	0	0	100
0	0	0	0	1	104	0	0	0	0	101
0	0	0	0	1	68	0	0	0	0	102
0	0	0	0	2	265	0	0	0	0	103
0	0	1	63	0	0	0	0	0	0	104
0	0	0	0	3	300	0	0	0	0	105
0	0	1	63	10	1,249	0	0	0	0	
0	0	0	0	0	0	0	0	0	0	106
0	0	0	0	1	121	0	0	0	0	107
0	0	1	29	0	0	0	0	0	0	108
0	0	0	0	0	0	0	0	0	0	109
0	0	1	29	1	121	0	0	0	0	
0	0	0	0	0	0	0	0	1	106	110
0	0	0	0	0	0	0	0	1	160	111
0	0	0	0	0	0	0	0	1	99	112
0	0	0	0	0	0	0	0	1	141	113
0	0	0	0	2	235	0	0	0	0	114

(3)簡易水道

②-4 計画1日最大取水量

事業 番号	簡易水道名称		計画1日 最大 取水量(m ³)	計画1日最大取水量内訳(表流水)					
				ダム直接		ダム放流・湖水		自流	
				箇所	取水量(m ³)	箇所	取水量(m ³)	箇所	取水量(m ³)
合計			73,427	10	2,225	0	0	69	13,988
115	竹田市	倉木	26	0	0	0	0	0	0
116	竹田市	菅生	117	0	0	0	0	0	0
117	竹田市	城原	75	0	0	0	0	0	0
118	竹田市	荻	2,300	0	0	0	0	0	0
119	竹田市	久住	998	0	0	0	0	3	88
120	竹田市	都野	825	0	0	0	0	1	825
121	竹田市	白丹	121	0	0	0	0	1	121
122	竹田市	直入中央	685	0	0	0	0	0	0
123	竹田市	神堤水道組合	32	0	0	0	0	0	0
	竹田市	計 14 事業	5,920	0	0	0	0	5	1,034
124	豊後高田市	田染地区	280	0	0	0	0	0	0
125	豊後高田市	大村団地	55	0	0	0	0	0	0
126	豊後高田市	徳久保団地	34	0	0	0	0	0	0
127	豊後高田市	松津	39	0	0	0	0	0	0
128	豊後高田市	見目地区	61	0	0	0	0	0	0
	豊後高田市	計 5 事業	469	0	0	0	0	0	0
129	杵築市	俣水	125	0	0	0	0	0	0
130	杵築市	相原	464	0	0	0	0	0	0
131	杵築市	豊洋	387	0	0	0	0	0	0
132	杵築市	守江	497	0	0	0	0	0	0
133	杵築市	篠原	71	0	0	0	0	0	0
134	杵築市	池頭	66	0	0	0	0	0	0
135	杵築市	山浦	655	0	0	0	0	0	0
136	杵築市	久木野尾	456	0	0	0	0	0	0
137	杵築市	向野	145	0	0	0	0	0	0
	杵築市	計 9 事業	2,866	0	0	0	0	0	0
138	宇佐市	北馬城	288	0	0	0	0	0	0
139	宇佐市	院内	1,320	0	0	0	0	2	1,155
140	宇佐市	温見	60	0	0	0	0	1	60
141	宇佐市	余	155	0	0	0	0	1	155
142	宇佐市	高並	125	0	0	0	0	0	0
143	宇佐市	西部	127	0	0	0	0	0	0
144	宇佐市	日岳	78	0	0	0	0	1	36
145	宇佐市	小田若林	60	0	0	0	0	0	0
146	宇佐市	安心院	1,340	0	0	0	0	0	0
147	宇佐市	釜ノ口	60	0	0	0	0	0	0
148	宇佐市	深見	920	0	0	0	0	0	0
149	宇佐市	佐田	205	0	0	0	0	0	0
150	宇佐市	佐田南部	63	0	0	0	0	0	0
151	宇佐市	尾立	120	0	0	0	0	0	0
152	宇佐市	津房	124	0	0	0	0	0	0

計画1日最大取水量内訳(地下水)						計画1日最大取水量内訳(その他)				事業 番号
伏流水		浅井戸水		深井戸水		原水・浄水受水		その他		
箇所	取水量(m ³)	箇所	取水量(m ³)	箇所	取水量(m ³)	箇所	取水量(m ³)	箇所	取水量(m ³)	
6	1,275	30	9,688	227	34,324	2	458	63	11,469	合計
0	0	0	0	0	0	0	0	1	26	115
0	0	0	0	0	0	0	0	1	117	116
0	0	0	0	0	0	0	0	1	75	117
0	0	0	0	1	284	0	0	6	2,016	118
1	480	1	100	0	0	0	0	1	330	119
0	0	0	0	0	0	0	0	0	0	120
0	0	0	0	0	0	0	0	0	0	121
2	685	0	0	0	0	0	0	0	0	122
1	32	0	0	0	0	0	0	0	0	123
4	1,197	1	100	3	519	0	0	14	3,070	
0	0	0	0	1	280	0	0	0	0	124
0	0	0	0	1	55	0	0	0	0	125
0	0	0	0	1	34	0	0	0	0	126
0	0	0	0	0	39	0	0	0	0	127
0	0	0	0	1	61	0	0	0	0	128
0	0	0	0	4	469	0	0	0	0	
0	0	0	0	1	125	0	0	0	0	129
0	0	0	0	2	50	1	414	0	0	130
0	0	0	0	4	387	0	0	0	0	131
0	0	0	0	1	497	0	0	0	0	132
0	0	0	0	1	71	0	0	0	0	133
0	0	0	0	1	66	0	0	0	0	134
0	0	0	0	1	655	0	0	0	0	135
0	0	0	0	4	456	0	0	0	0	136
0	0	0	0	1	145	0	0	0	0	137
0	0	0	0	16	2,452	1	414	0	0	
0	0	0	0	1	288	0	0	0	0	138
0	0	0	0	1	165	0	0	0	0	139
0	0	0	0	0	0	0	0	0	0	140
0	0	0	0	0	0	0	0	0	0	141
0	0	0	0	2	125	0	0	0	0	142
0	0	0	0	1	127	0	0	0	0	143
0	0	0	0	1	42	0	0	0	0	144
0	0	0	0	0	0	0	0	1	60	145
0	0	1	540	2	800	0	0	0	0	146
0	0	0	0	0	0	0	0	1	60	147
0	0	0	0	0	0	0	0	1	920	148
0	0	0	0	1	205	0	0	0	0	149
0	0	0	0	1	63	0	0	0	0	150
0	0	0	0	1	120	0	0	0	0	151
0	0	0	0	1	124	0	0	0	0	152

(3)簡易水道

②-5 計画1日最大取水量

事業 番号	簡易水道名称		計画1日 最大 取水量(m ³)	計画1日最大取水量内訳(表流水)					
				ダム直接		ダム放流・湖水		自流	
				箇所	取水量(m ³)	箇所	取水量(m ³)	箇所	取水量(m ³)
合計			73,427	10	2,225	0	0	69	13,988
153	宇佐市	津房西部	120	0	0	0	0	0	0
154	宇佐市	上ノ原	230	0	0	0	0	0	0
155	宇佐市	天津	936	0	0	0	0	0	0
	宇佐市	計 18 事業	6,331	0	0	0	0	5	1,406
156	豊後大野市	川辺	138	0	0	0	0	0	0
157	豊後大野市	清川	469	0	0	0	0	0	0
158	豊後大野市	緒方	1,349	0	0	0	0	0	0
159	豊後大野市	上自在	85	0	0	0	0	0	0
160	豊後大野市	朝地	76	0	0	0	0	0	0
161	豊後大野市	大野	936	0	0	0	0	0	0
162	豊後大野市	千歳町	3,014	0	0	0	0	0	0
163	豊後大野市	犬飼町	4,793	0	0	0	0	0	0
	豊後大野市	計 8 事業	10,860	0	0	0	0	0	0
164	由布市	庄内	2,600	0	0	0	0	1	2,511
165	由布市	東部	1,167	0	0	0	0	2	1,167
166	由布市	阿蘇野	209	0	0	0	0	0	209
167	由布市	櫟木	44	0	0	0	0	0	0
168	由布市	直野内山	43	0	0	0	0	0	0
169	由布市	時松	109	0	0	0	0	0	0
170	由布市	朴木	81	0	0	0	0	0	0
171	由布市	田代	33	0	0	0	0	0	0
172	由布市	湯平	590	0	0	0	0	0	0
173	由布市	若杉	64	0	0	0	0	1	28
174	由布市	下津々良	32	0	0	0	0	0	0
175	由布市	塚原	450	0	0	0	0	0	0
	由布市	計 12 事業	5,422	0	0	0	0	4	3,915
176	国東市	竹田津	255	0	0	0	0	0	0
177	国東市	櫛海	120	0	0	0	0	0	0
178	国東市	千灯	23	0	0	0	0	0	0
179	国東市	櫛来	100	0	0	0	0	0	0
180	国東市	向田浜	36	0	0	0	0	0	0
181	国東市	鶴川	1,300	0	0	0	0	0	0
182	国東市	富来	510	0	0	0	0	0	0
183	国東市	小原	1,120	0	0	0	0	0	0
184	国東市	重藤住宅	50	0	0	0	0	0	0
185	国東市	田深	800	0	0	0	0	0	0
186	国東市	来浦出水	216	0	0	0	0	0	0
187	国東市	来浦浜	76	0	0	0	0	0	0
188	国東市	来浦中央	92	0	0	0	0	0	0

計画1日最大取水量内訳(地下水)						計画1日最大取水量内訳(その他)				事業 番号
伏流水		浅井戸水		深井戸水		原水・浄水受水		その他		
箇所	取水量(m ³)	箇所	取水量(m ³)	箇所	取水量(m ³)	箇所	取水量(m ³)	箇所	取水量(m ³)	
6	1,275	30	9,688	227	34,324	2	458	63	11,469	合計
0	0	1	120	0	0	0	0	0	0	153
0	0	0	0	2	230	0	0	0	0	154
0	0	0	0	1	936	0	0	0	0	155
0	0	2	660	15	3,225	0	0	3	1,040	
0	0	0	0	1	138	0	0	0	0	156
0	0	0	0	3	363	0	0	2	106	157
0	0	0	0	12	1,349	0	0	0	0	158
0	0	0	0	1	85	0	0	0	0	159
0	0	0	0	1	76	0	0	0	0	160
0	0	0	0	3	936	0	0	0	0	161
0	0	1	2,183	3	831	0	0	0	0	162
0	0	7	4,649	0	0	0	0	1	144	163
0	0	8	6,832	24	3,778	0	0	3	250	
0	0	0	0	1	89	0	0	0	0	164
0	0	0	0	0	0	0	0	0	0	165
0	0	0	0	0	0	0	0	0	0	166
0	0	0	0	0	0	1	44	0	0	167
0	0	0	0	1	43	0	0	0	0	168
0	0	0	0	0	0	0	0	1	109	169
0	0	0	0	0	0	0	0	1	81	170
0	0	0	0	1	33	0	0	0	0	171
0	0	0	0	1	80	0	0	2	510	172
0	0	0	0	1	36	0	0	0	0	173
0	0	0	0	0	0	0	0	1	32	174
0	0	0	0	0	0	0	0	2	450	175
0	0	0	0	5	281	1	44	7	1,182	
0	0	0	0	2	255	0	0	0	0	176
0	0	0	0	1	120	0	0	0	0	177
1	23	0	0	0	0	0	0	0	0	178
0	0	0	0	1	100	0	0	0	0	179
0	0	0	0	1	36	0	0	0	0	180
0	0	0	0	4	1,300	0	0	0	0	181
0	0	0	0	2	510	0	0	0	0	182
0	0	0	0	5	1,120	0	0	0	0	183
0	0	0	0	1	50	0	0	0	0	184
0	0	0	0	3	800	0	0	0	0	185
0	0	0	0	2	216	0	0	0	0	186
0	0	0	0	1	76	0	0	0	0	187
0	0	0	0	1	92	0	0	0	0	188

(3)簡易水道

②-6 計画1日最大取水量

事業 番号	簡易水道名称		計画1日 最大 取水量(m ³)	計画1日最大取水量内訳(表流水)					
				ダム直接		ダム放流・湖水		自流	
				箇所	取水量(m ³)	箇所	取水量(m ³)	箇所	取水量(m ³)
合計			73,427	10	2,225	0	0	69	13,988
189	国東市	武蔵	2,500	0	0	0	0	0	0
190	国東市	安岐	2,090	0	0	0	0	0	0
191	国東市	下山口	132	0	0	0	0	0	0
192	国東市	ハイテクニュータウン	513	0	0	0	0	0	0
	国東市	計 17 事業	9,933	0	0	0	0	0	0
193	姫島村	姫島	1,760	3	1,760	0	0	0	0
	姫島村	計 1 事業	1,760	3	1,760	0	0	0	0
194	日出町	豊岡	450	0	0	0	0	0	0
195	日出町	南端	175	0	0	0	0	0	0
196	日出町	西の一	75	0	0	0	0	0	0
	日出町	計 3 事業	700	0	0	0	0	0	0
197	九重町	野上	911	0	0	0	0	0	0
198	九重町	東飯田	830	0	0	0	0	0	0
199	九重町	飯田	298	0	0	0	0	0	0
200	九重町	串野	65	0	0	0	0	0	0
201	九重町	栗野	59	0	0	0	0	0	0
202	九重町	湯坪	33	0	0	0	0	0	0
203	九重町	日向	16	0	0	0	0	1	16
204	九重町	宝泉寺	45	0	0	0	0	0	0
205	九重町	滝上	36	0	0	0	0	0	0
206	九重町	須久保	23	0	0	0	0	0	0
207	九重町	筋湯	48	0	0	0	0	1	48
	九重町	計 11 事業	2,364	0	0	0	0	2	64
208	玖珠町	北山田	560	0	0	0	0	0	0
209	玖珠町	小野原	40	0	0	0	0	0	0
210	玖珠町	日出生本村	41	0	0	0	0	0	0
211	玖珠町	内河野	69	0	0	0	0	0	0
212	玖珠町	木牟田	28	0	0	0	0	0	0
213	玖珠町	代太郎	38	0	0	0	0	0	0
214	玖珠町	寺村	47	0	0	0	0	0	0
215	玖珠町	北大隈	45	0	0	0	0	0	0
216	玖珠町	中通	29	0	0	0	0	0	0
217	玖珠町	錨田	20	0	0	0	0	0	0
	玖珠町	計 10 事業	917	0	0	0	0	0	0
	県合計	217 事業	73,427	10	2,225	0	0	69	13,988

計画1日最大取水量内訳(地下水)						計画1日最大取水量内訳(その他)				事業 番号
伏流水		浅井戸水		深井戸水		原水・浄水受水		その他		
箇所	取水量(m ³)	箇所	取水量(m ³)	箇所	取水量(m ³)	箇所	取水量(m ³)	箇所	取水量(m ³)	
6	1,275	30	9,688	227	34,324	2	458	63	11,469	合計
0	0	2	400	11	2,100	0	0	0	0	189
0	0	0	0	11	2,090	0	0	0	0	190
0	0	0	0	2	132	0	0	0	0	191
0	0	0	0	2	513	0	0	0	0	192
1	23	2	400	50	9,510	0	0	0	0	
0	0	0	0	0	0	0	0	0	0	193
0	0	0	0	0	0	0	0	0	0	
0	0	0	0	0	0	0	0	1	450	194
0	0	0	0	0	0	0	0	2	175	195
0	0	0	0	0	0	0	0	1	75	196
0	0	0	0	0	0	0	0	4	700	
0	0	0	0	0	0	0	0	4	911	197
0	0	0	0	0	0	0	0	2	830	198
0	0	0	0	0	0	0	0	1	298	199
0	0	0	0	0	0	0	0	1	65	200
0	0	0	0	0	0	0	0	1	59	201
0	0	0	0	0	0	0	0	1	33	202
0	0	0	0	0	0	0	0	0	0	203
0	0	0	0	0	0	0	0	1	45	204
0	0	0	0	0	0	0	0	1	36	205
0	0	0	0	0	0	0	0	1	23	206
0	0	0	0	0	0	0	0	0	0	207
0	0	0	0	0	0	0	0	13	2,300	
0	0	0	0	1	335	0	0	1	225	208
0	0	0	0	0	0	0	0	1	40	209
0	0	0	0	0	0	0	0	1	41	210
0	0	0	0	1	69	0	0	0	0	211
0	0	0	0	0	0	0	0	1	28	212
0	0	0	0	1	38	0	0	0	0	213
0	0	0	0	0	0	0	0	1	47	214
0	0	0	0	0	0	0	0	1	45	215
0	0	0	0	0	0	0	0	1	29	216
0	0	0	0	0	0	0	0	1	20	217
0	0	0	0	3	442	0	0	8	475	
6	1,275	30	9,688	227	34,324	2	458	63	11,469	

(3)簡易水道

③-1 年間取水量

事業 番号	簡易水道名称		年間取水量 (m ³)	年間取水量内訳(表流水)					
				ダム直接		ダム放流・湖水		自流	
				箇所	取水量(m ³)	箇所	取水量(m ³)	箇所	取水量(m ³)
合計			14,886,437	10	481,787	3	0	61	2,914,026
1	大分市	森ノ木	11,254	0	0	0	0	0	0
2	大分市	上竹中	16,659	0	0	0	0	0	0
3	大分市	一尺屋	74,818	0	0	0	0	0	0
4	大分市	室生	4,186	0	0	0	0	0	0
5	大分市	田ノ浦	9,162	0	0	0	0	1	9,162
6	大分市	西部	179,924	0	0	0	0	2	179,924
	大分市	計 6 事業	296,003	0	0	0	0	3	189,086
7	別府市	天間・城島	15,314	0	0	0	0	0	0
	別府市	計 1 事業	15,314	0	0	0	0	0	0
8	中津市	土田地区	32,850	0	0	0	0	0	0
9	中津市	臼木住宅	1,838	0	0	0	0	0	0
10	中津市	成恒住宅	12,060	0	0	0	0	0	0
11	中津市	アメニティかみまくさ	9,424	0	0	0	0	0	0
12	中津市	下田口	19,288	0	0	0	0	0	0
13	中津市	樋田地区	30,158	0	0	0	0	0	0
14	中津市	上曾木地区	7,854	0	0	0	0	0	0
15	中津市	下曾木地区	8,829	0	0	0	0	0	0
16	中津市	平田地区	109,608	0	0	0	0	0	0
17	中津市	百谷地区	7,875	0	0	0	0	0	0
18	中津市	島地区	7,016	0	0	0	0	0	0
19	中津市	嶋良・山移地区統合	29,085	0	0	0	0	0	0
20	中津市	山浦地区	6,013	0	0	0	0	0	0
21	中津市	柿坂地区	38,690	0	0	0	0	0	0
22	中津市	守実	185,840	0	0	0	0	0	0
23	中津市	草本・小屋川	25,379	0	0	0	0	1	6,809
24	中津市	槻木	7,798	0	0	0	0	0	0
	中津市	計 17 事業	539,605	0	0	0	0	1	6,809
25	日田市	石松地区	50,269	0	0	0	0	0	0
26	日田市	関地区	16,399	0	0	0	0	0	0
27	日田市	尾当地区	6,906	0	0	0	0	0	0
28	日田市	北友田地区	40,318	0	0	0	0	0	0
29	日田市	杷木山地区	12,323	0	0	0	0	0	0
30	日田市	川崎地区	8,207	0	0	0	0	0	0
31	日田市	祝原地区	7,856	0	0	0	0	0	0
32	日田市	元宮地区	9,371	0	0	0	0	0	0
33	日田市	串川二丁目	5,848	0	0	0	0	0	0
34	日田市	日の本地区	9,471	0	0	0	0	0	0
35	日田市	荒平地区	6,880	0	0	0	0	0	0
36	日田市	北部	66,319	0	0	0	0	0	0
37	日田市	東部第2	99,860	0	0	0	0	0	0
38	日田市	八幡地区	4,643	0	0	0	0	0	0

年間取水量内訳(地下水)						年間取水量内訳(その他)				事業 番号
伏流水		浅井戸水		深井戸水		原水・浄水受水		その他		
箇所	取水量(m ³)	箇所	取水量(m ³)	箇所	取水量(m ³)	箇所	取水量(m ³)	箇所	取水量(m ³)	
6	316,222	30	1,207,630	217	7,324,111	2	41,947	54	2,600,714	合計
0	0	0	0	1	11,254	0	0	0	0	1
1	16,659	0	0	0	0	0	0	0	0	2
0	0	0	0	5	74,818	0	0	0	0	3
0	0	1	4,186	0	0	0	0	0	0	4
0	0	0	0	0	0	0	0	0	0	5
0	0	0	0	0	0	0	0	0	0	6
1	16,659	1	4,186	6	86,072	0	0	0	0	
0	0	0	0	2	15,314	0	0	0	0	7
0	0	0	0	2	15,314	0	0	0	0	
0	0	0	0	1	16,425	0	0	1	16,425	8
0	0	0	0	1	1,838	0	0	0	0	9
0	0	0	0	1	12,060	0	0	0	0	10
0	0	0	0	1	9,424	0	0	0	0	11
0	0	0	0	2	19,288	0	0	0	0	12
0	0	0	0	1	30,158	0	0	0	0	13
0	0	0	0	1	7,854	0	0	0	0	14
0	0	0	0	1	8,829	0	0	0	0	15
0	0	0	0	3	109,608	0	0	0	0	16
0	0	0	0	1	7,875	0	0	0	0	17
0	0	0	0	1	7,016	0	0	0	0	18
0	0	0	0	1	11,579	0	0	1	17,506	19
0	0	0	0	1	6,013	0	0	0	0	20
0	0	0	0	2	38,690	0	0	0	0	21
0	0	0	0	1	33,555	0	0	2	152,285	22
0	0	0	0	1	5,782	0	0	1	12,788	23
0	0	1	7,798	0	0	0	0	0	0	24
0	0	1	7,798	20	325,994	0	0	5	199,004	
0	0	0	0	1	50,269	0	0	0	0	25
0	0	0	0	1	16,399	0	0	0	0	26
0	0	0	0	1	6,906	0	0	0	0	27
0	0	0	0	1	40,318	0	0	0	0	28
0	0	0	0	1	12,323	0	0	0	0	29
0	0	0	0	0	0	0	0	1	8,207	30
0	0	0	0	1	7,856	0	0	0	0	31
0	0	0	0	1	9,371	0	0	0	0	32
0	0	0	0	1	5,848	0	0	0	0	33
0	0	0	0	1	9,471	0	0	0	0	34
0	0	0	0	1	6,880	0	0	0	0	35
0	0	0	0	1	66,319	0	0	0	0	36
0	0	0	0	1	99,860	0	0	0	0	37
0	0	0	0	1	4,643	0	0	0	0	38

(3)簡易水道

③-2 年間取水量

事業 番号	簡易水道名称		年間取水量 (m ³)	年間取水量内訳(表流水)					
				ダム直接		ダム放流・湖水		自流	
				箇所	取水量(m ³)	箇所	取水量(m ³)	箇所	取水量(m ³)
合計			14,886,437	10	481,787	3	0	61	2,914,026
39	日田市	山田地区	14,295	0	0	0	0	0	0
40	日田市	緑町地区	6,489	0	0	0	0	0	0
41	日田市	殿町地区	3,426	0	0	0	0	0	0
42	日田市	大野本村地区	20,797	0	0	0	0	1	20,797
43	日田市	出野星払地区	11,406	0	0	0	0	0	0
44	日田市	赤石	26,426	0	0	0	0	1	26,426
45	日田市	浦方地区	10,265	0	0	0	0	0	0
46	日田市	下方地区	10,192	0	0	0	0	0	0
47	日田市	鯛生地区	4,720	0	0	0	0	1	4,720
48	日田市	市ノ瀬地区	4,672	0	0	0	0	1	4,672
49	日田市	栃野地区	69,120	0	0	0	0	1	69,120
50	日田市	野田地区	5,041	0	0	0	0	1	5,041
51	日田市	都留・川原地区	43,690	0	0	0	0	0	0
52	日田市	葉迫・畑中地区	6,053	0	0	0	0	0	0
53	日田市	小平・小川原地区	23,447	0	0	0	0	0	0
54	日田市	雉谷地区	21,193	0	0	0	0	0	0
55	日田市	浦地区	4,623	0	0	0	0	0	0
56	日田市	笹野地区	3,410	0	0	0	0	1	3,410
57	日田市	若林・片仁田地区	7,763	0	0	0	0	0	0
58	日田市	白草地区	7,856	0	0	0	0	0	0
59	日田市	中央	228,394	0	0	0	0	0	0
60	日田市	鎌手・小五馬	39,271	0	0	0	0	0	0
61	日田市	天ヶ瀬	324,122	0	0	0	0	0	0
62	日田市	高塚	38,852	0	0	0	0	0	0
63	日田市	女子畑地区	100,099	0	0	0	0	0	0
64	日田市	中川	33,142	0	0	0	0	0	0
65	日田市	本城1	8,522	0	0	0	0	0	0
66	日田市	五馬本村	15,108	0	0	0	0	0	0
67	日田市	近原・見折谷	16,005	0	0	0	0	1	16,005
68	日田市	合田	19,307	0	0	0	0	0	0
69	日田市	尾戸・宮園	11,999	0	0	0	0	0	0
70	日田市	出口3番組	8,120	0	0	0	0	0	0
	日田市	計 46 事業	1,492,495	0	0	0	0	8	150,191
71	佐伯市	上浦長田	13,654	0	0	0	0	1	13,654
72	佐伯市	上浦夏井	22,482	0	0	0	0	2	22,482
73	佐伯市	上浦浅海井	150,366	0	0	0	0	3	150,366
74	佐伯市	宇目小野市	84,749	0	0	0	0	1	84,749
75	佐伯市	宇目大原	19,575	0	0	0	0	2	19,575
76	佐伯市	宇目上津小野	12,437	0	0	0	0	1	12,437

年間取水量内訳(地下水)						年間取水量内訳(その他)				事業 番号
伏流水		浅井戸水		深井戸水		原水・浄水受水		その他		
箇所	取水量(m ³)	箇所	取水量(m ³)	箇所	取水量(m ³)	箇所	取水量(m ³)	箇所	取水量(m ³)	
6	316,222	30	1,207,630	217	7,324,111	2	41,947	54	2,600,714	合計
0	0	0	0	1	14,295	0	0	0	0	39
0	0	0	0	1	6,489	0	0	0	0	40
0	0	0	0	1	3,426	0	0	0	0	41
0	0	0	0	0	0	0	0	0	0	42
0	0	0	0	1	11,406	0	0	0	0	43
0	0	0	0	0	0	0	0	0	0	44
0	0	0	0	1	10,265	0	0	0	0	45
0	0	0	0	1	10,192	0	0	0	0	46
0	0	0	0	0	0	0	0	0	0	47
0	0	0	0	0	0	0	0	0	0	48
0	0	0	0	0	0	0	0	0	0	49
0	0	0	0	0	0	0	0	0	0	50
0	0	0	0	1	43,690	0	0	0	0	51
0	0	0	0	1	6,053	0	0	0	0	52
0	0	0	0	1	23,447	0	0	0	0	53
0	0	0	0	1	21,193	0	0	0	0	54
0	0	0	0	1	4,623	0	0	0	0	55
0	0	0	0	0	0	0	0	0	0	56
0	0	0	0	0	0	0	0	1	7,763	57
0	0	0	0	1	7,856	0	0	0	0	58
0	0	0	0	2	228,394	0	0	0	0	59
0	0	0	0	1	39,271	0	0	0	0	60
0	0	0	0	0	0	0	0	1	324,122	61
0	0	0	0	1	38,852	0	0	0	0	62
0	0	0	0	1	100,099	0	0	0	0	63
0	0	0	0	1	33,142	0	0	0	0	64
0	0	0	0	1	8,522	0	0	0	0	65
0	0	0	0	1	15,108	0	0	0	0	66
0	0	0	0	0	0	0	0	0	0	67
0	0	0	0	1	19,307	0	0	0	0	68
0	0	0	0	1	11,999	0	0	0	0	69
0	0	0	0	0	0	0	0	1	8,120	70
0	0	0	0	35	994,092	0	0	4	348,212	
0	0	0	0	0	0	0	0	0	0	71
0	0	0	0	0	0	0	0	0	0	72
0	0	0	0	0	0	0	0	0	0	73
0	0	0	0	0	0	0	0	0	0	74
0	0	0	0	0	0	0	0	0	0	75
0	0	0	0	0	0	0	0	0	0	76

(3)簡易水道

③-3 年間取水量

事業 番号	簡易水道名称		年間取水量 (m ³)	年間取水量内訳(表流水)					
				ダム直接		ダム放流・湖水		自流	
				箇所	取水量(m ³)	箇所	取水量(m ³)	箇所	取水量(m ³)
合計			14,886,437	10	481,787	3	0	61	2,914,026
77	佐伯市	宇目田原	63,872	0	0	0	0	1	63,872
78	佐伯市	宇目重岡	32,528	0	0	0	0	1	32,528
79	佐伯市	宇目東部	101,028	0	0	0	0	3	101,028
80	佐伯市	直川中央	260,619	0	0	0	0	2	198,592
81	佐伯市	直川川原木	101,419	0	0	0	0	2	101,419
82	佐伯市	鶴見中央	560,777	0	0	0	0	0	0
83	佐伯市	鶴見中越浦	15,193	0	0	0	0	0	0
84	佐伯市	鶴見梶寄浦	20,674	0	0	0	0	0	0
85	佐伯市	米水津浦代小浦竹野浦	140,873	0	0	0	0	0	0
86	佐伯市	米水津色利宮野浦	213,941	0	0	0	0	0	0
87	佐伯市	蒲江	391,369	0	0	0	0	0	0
88	佐伯市	蒲江畑野浦	153,456	0	0	0	0	1	107,419
89	佐伯市	蒲江丸市尾	53,916	0	0	0	0	1	33,374
90	佐伯市	蒲江森崎	82,160	0	0	0	0	1	60,388
91	佐伯市	蒲江楠本	45,147	0	0	0	0	0	0
92	佐伯市	蒲江猪串	41,651	1	2,208	0	0	0	0
93	佐伯市	蒲江尾浦	50,434	0	0	0	0	1	44,079
94	佐伯市	蒲江葛原	18,614	0	0	0	0	0	0
95	佐伯市	蒲江波当津	15,405	0	0	0	0	0	0
96	佐伯市	蒲江下入津	187,907	0	0	0	0	5	34,199
97	佐伯市	上浦蒲戸福泊	28,285	0	0	0	0	0	0
98	佐伯市	鶴見大島丹賀浦	18,500	2	18,500	0	0	0	0
	佐伯市	計 28 事業	2,901,031	3	20,708	0	0	28	1,080,161
99	臼杵市	上北	14,916	0	0	0	0	0	0
100	臼杵市	高山	51,808	0	0	0	0	0	0
101	臼杵市	武山	11,161	0	0	0	0	0	0
102	臼杵市	東神野	7,044	0	0	0	0	0	0
103	臼杵市	中臼杵	54,077	0	0	0	0	0	0
104	臼杵市	乙見	10,346	0	0	0	0	0	0
105	臼杵市	南野津	63,738	0	0	0	0	0	0
	臼杵市	計 7 事業	213,090	0	0	0	0	0	0
106	津久見市	深良津	10,665	0	0	0	0	1	10,665
107	津久見市	保戸島・四浦東地区	93,550	4	77,052	0	0	2	16,498
108	津久見市	久保泊・刀自ヶ浦	16,722	0	0	0	0	1	16,522
109	津久見市	平岩	6,550	0	0	0	0	2	6,550
	津久見市	計 4 事業	127,487	4	77,052	0	0	6	50,235
110	竹田市	泉水	18,227	0	0	0	0	0	0
111	竹田市	妙見瀬ノ口	19,982	0	0	0	0	0	0
112	竹田市	下片ヶ瀬	11,529	0	0	0	0	0	0
113	竹田市	戸上	12,654	0	0	0	0	0	0
114	竹田市	松本	41,593	0	0	0	0	0	0

年間取水量内訳(地下水)						年間取水量内訳(その他)				事業 番号
伏流水		浅井戸水		深井戸水		原水・浄水受水		その他		
箇所	取水量(m ³)	箇所	取水量(m ³)	箇所	取水量(m ³)	箇所	取水量(m ³)	箇所	取水量(m ³)	
6	316,222	30	1,207,630	217	7,324,111	2	41,947	54	2,600,714	合計
0	0	0	0	0	0	0	0	0	0	77
0	0	0	0	0	0	0	0	0	0	78
0	0	0	0	0	0	0	0	0	0	79
0	0	2	62,027	0	0	0	0	0	0	80
0	0	0	0	0	0	0	0	0	0	81
0	0	2	199,076	8	306,745	0	0	1	54,956	82
0	0	0	0	0	0	0	0	1	15,193	83
0	0	0	0	1	20,674	0	0	0	0	84
0	0	0	0	1	140,873	0	0	0	0	85
0	0	0	0	3	213,941	0	0	0	0	86
0	0	0	0	2	391,369	0	0	0	0	87
0	0	1	46,037	0	0	0	0	0	0	88
0	0	0	0	2	20,542	0	0	0	0	89
0	0	0	0	2	21,772	0	0	0	0	90
0	0	0	0	1	45,147	0	0	0	0	91
0	0	3	39,443	0	0	0	0	0	0	92
0	0	0	0	1	6,355	0	0	0	0	93
0	0	2	18,614	0	0	0	0	0	0	94
0	0	2	15,405	0	0	0	0	0	0	95
0	0	0	0	5	153,708	0	0	0	0	96
0	0	1	3,620	2	24,665	0	0	0	0	97
0	0	0	0	0	0	0	0	0	0	98
0	0	13	384,222	28	1,345,791	0	0	2	70,149	
0	0	0	0	2	14,916	0	0	0	0	99
0	0	0	0	1	51,808	0	0	0	0	100
0	0	0	0	1	11,161	0	0	0	0	101
0	0	0	0	1	7,044	0	0	0	0	102
0	0	0	0	2	54,077	0	0	0	0	103
0	0	1	10,346	0	0	0	0	0	0	104
0	0	0	0	3	63,738	0	0	0	0	105
0	0	1	10,346	10	202,744	0	0	0	0	
0	0	0	0	0	0	0	0	0	0	106
0	0	0	0	0	0	0	0	0	0	107
0	0	1	200	0	0	0	0	0	0	108
0	0	0	0	0	0	0	0	0	0	109
0	0	1	200	0	0	0	0	0	0	
0	0	0	0	0	0	0	0	1	18,227	110
0	0	0	0	0	0	0	0	1	19,982	111
0	0	0	0	0	0	0	0	1	11,529	112
0	0	0	0	0	0	0	0	1	12,654	113
0	0	0	0	2	41,593	0	0	0	0	114

(3)簡易水道

③-4 年間取水量

事業 番号	簡易水道名称		年間取水量 (m ³)	年間取水量内訳(表流水)					
				ダム直接		ダム放流・湖水		自流	
				箇所	取水量(m ³)	箇所	取水量(m ³)	箇所	取水量(m ³)
合計			14,886,437	10	481,787	3	0	61	2,914,026
115	竹田市	倉木	8,272	0	0	0	0	0	0
116	竹田市	菅生	41,707	0	0	0	0	0	0
117	竹田市	城原	15,160	0	0	0	0	0	0
118	竹田市	萩	319,301	0	0	0	0	0	0
119	竹田市	久住	114,974	0	0	0	0	3	3,034
120	竹田市	都野	87,926	0	0	0	0	1	87,926
121	竹田市	白丹	24,965	0	0	0	0	1	24,965
122	竹田市	直入中央	180,854	0	0	0	0	0	0
123	竹田市	神堤水道組合	6,551	0	0	0	0	0	0
	竹田市	計 14 事業	903,695	0	0	0	0	5	115,925
124	豊後高田市	田染地区	47,124	0	0	0	0	0	0
125	豊後高田市	大村団地	9,427	0	0	0	0	0	0
126	豊後高田市	徳久保団地	7,084	0	0	3	0	0	0
127	豊後高田市	松津	5,421	0	0	0	0	0	0
128	豊後高田市	見目地区	12,241	0	0	0	0	0	0
	豊後高田市	計 5 事業	81,297	0	0	3	0	0	0
129	杵築市	俣水	17,991	0	0	0	0	0	0
130	杵築市	相原	43,983	0	0	0	0	0	0
131	杵築市	豊洋	91,290	0	0	0	0	0	0
132	杵築市	守江	61,006	0	0	0	0	0	0
133	杵築市	篠原	7,678	0	0	0	0	0	0
134	杵築市	池頭	20,737	0	0	0	0	0	0
135	杵築市	山浦	71,714	0	0	0	0	0	0
136	杵築市	久木野尾	57,190	0	0	0	0	0	0
137	杵築市	向野	43,286	0	0	0	0	0	0
	杵築市	計 9 事業	414,875	0	0	0	0	0	0
138	宇佐市	北馬城	20,435	0	0	0	0	0	0
139	宇佐市	院内	257,971	0	0	0	0	1	236,785
140	宇佐市	温見	16,231	0	0	0	0	1	16,231
141	宇佐市	余	27,601	0	0	0	0	1	27,601
142	宇佐市	高並	25,991	0	0	0	0	0	0
143	宇佐市	西部	19,230	0	0	0	0	0	0
144	宇佐市	日岳	7,377	0	0	0	0	0	0
145	宇佐市	小田若林	12,420	0	0	0	0	0	0
146	宇佐市	安心院	307,236	0	0	0	0	0	0
147	宇佐市	釜ノ口	30,192	0	0	0	0	0	0
148	宇佐市	深見	131,819	0	0	0	0	0	0
149	宇佐市	佐田	91,874	0	0	0	0	0	0
150	宇佐市	佐田南部	25,339	0	0	0	0	0	0
151	宇佐市	尾立	62,234	0	0	0	0	0	0
152	宇佐市	津房	37,891	0	0	0	0	0	0

年間取水量内訳(地下水)						年間取水量内訳(その他)				事業 番号
伏流水		浅井戸水		深井戸水		原水・浄水受水		その他		
箇所	取水量(m ³)	箇所	取水量(m ³)	箇所	取水量(m ³)	箇所	取水量(m ³)	箇所	取水量(m ³)	
6	316,222	30	1,207,630	217	7,324,111	2	41,947	54	2,600,714	合計
0	0	0	0	0	0	0	0	1	8,272	115
0	0	0	0	0	0	0	0	1	41,707	116
0	0	0	0	0	0	0	0	1	15,160	117
0	0	0	0	1	3,613	0	0	0	315,688	118
1	107,844	1	4,096	0	0	0	0	0	0	119
0	0	0	0	0	0	0	0	0	0	120
0	0	0	0	0	0	0	0	0	0	121
2	180,854	0	0	0	0	0	0	0	0	122
1	6,551	0	0	0	0	0	0	0	0	123
4	295,249	1	4,096	3	45,206	0	0	7	443,219	
0	0	0	0	1	47,124	0	0	0	0	124
0	0	0	0	1	9,427	0	0	0	0	125
0	0	0	0	1	7,084	0	0	0	0	126
0	0	0	0	1	5,421	0	0	0	0	127
0	0	0	0	1	12,241	0	0	0	0	128
0	0	0	0	5	81,297	0	0	0	0	
0	0	0	0	1	17,991	0	0	0	0	129
0	0	0	0	2	18,086	1	25,897	0	0	130
0	0	0	0	4	91,290	0	0	0	0	131
0	0	0	0	1	61,006	0	0	0	0	132
0	0	0	0	1	7,678	0	0	0	0	133
0	0	0	0	1	20,737	0	0	0	0	134
0	0	0	0	1	71,714	0	0	0	0	135
0	0	0	0	0	57,190	0	0	0	0	136
0	0	0	0	1	43,286	0	0	0	0	137
0	0	0	0	12	388,978	1	25,897	0	0	
0	0	0	0	1	20,435	0	0	0	0	138
0	0	0	0	1	21,186	0	0	0	0	139
0	0	0	0	0	0	0	0	0	0	140
0	0	0	0	0	0	0	0	0	0	141
0	0	0	0	2	25,991	0	0	0	0	142
0	0	0	0	1	19,230	0	0	0	0	143
0	0	0	0	1	7,377	0	0	0	0	144
0	0	0	0	0	0	0	0	1	12,420	145
0	0	1	33,225	2	274,011	0	0	0	0	146
0	0	0	0	0	0	0	0	1	30,192	147
0	0	0	0	0	0	0	0	1	131,819	148
0	0	0	0	1	91,874	0	0	0	0	149
0	0	0	0	1	25,339	0	0	0	0	150
0	0	0	0	1	62,234	0	0	0	0	151
0	0	0	0	1	37,891	0	0	0	0	152

(3)簡易水道

③-5 年間取水量

事業 番号	簡易水道名称		年間取水量 (m ³)	年間取水量内訳(表流水)					
				ダム直接		ダム放流・湖水		自流	
				箇所	取水量(m ³)	箇所	取水量(m ³)	箇所	取水量(m ³)
合計			14,886,437	10	481,787	3	0	61	2,914,026
153	宇佐市	津房西部	61,532	0	0	0	0	0	0
154	宇佐市	上ノ原	39,137	0	0	0	0	0	0
155	宇佐市	天津	80,454	0	0	0	0	0	0
	宇佐市	計 18 事業	1,254,964	0	0	0	0	3	280,617
156	豊後大野市	川辺	24,000	0	0	0	0	0	0
157	豊後大野市	清川	93,232	0	0	0	0	0	0
158	豊後大野市	緒方	349,449	0	0	0	0	0	0
159	豊後大野市	上自在	16,051	0	0	0	0	0	0
160	豊後大野市	朝地	16,145	0	0	0	0	0	0
161	豊後大野市	大野	234,282	0	0	0	0	0	0
162	豊後大野市	千歳町	229,883	0	0	0	0	0	0
163	豊後大野市	犬飼町	467,632	0	0	0	0	0	0
	豊後大野市	計 8 事業	1,430,674	0	0	0	0	0	0
164	由布市	庄内	690,865	0	0	0	0	1	659,495
165	由布市	東部	300,033	0	0	0	0	2	300,033
166	由布市	阿蘇野	50,000	0	0	0	0	1	50,000
167	由布市	櫟木	16,050	0	0	0	0	0	0
168	由布市	直野内山	5,263	0	0	0	0	0	0
169	由布市	時松	8,190	0	0	0	0	0	0
170	由布市	朴木	16,470	0	0	0	0	0	0
171	由布市	田代	9,070	0	0	0	0	0	0
172	由布市	湯平	150,970	0	0	0	0	0	0
173	由布市	若杉	8,114	0	0	0	0	1	8,114
174	由布市	下津々良	9,438	0	0	0	0	0	0
175	由布市	塚原	40,082	0	0	0	0	0	0
	由布市	計 12 事業	1,304,545	0	0	0	0	5	1,017,642
176	国東市	竹田津	31,230	0	0	0	0	0	0
177	国東市	櫛海	4,993	0	0	0	0	0	0
178	国東市	千灯	4,314	0	0	0	0	0	0
179	国東市	櫛来	20,757	0	0	0	0	0	0
180	国東市	向田浜	3,437	0	0	0	0	0	0
181	国東市	鶴川	343,400	0	0	0	0	0	0
182	国東市	富来	136,777	0	0	0	0	0	0
183	国東市	小原	246,071	0	0	0	0	0	0
184	国東市	重藤住宅	9,392	0	0	0	0	0	0
185	国東市	田深	278,223	0	0	0	0	0	0
186	国東市	来浦出水	23,463	0	0	0	0	0	0
187	国東市	来浦浜	16,100	0	0	0	0	0	0
188	国東市	来浦中央	23,847	0	0	0	0	0	0

年間取水量内訳(地下水)						年間取水量内訳(その他)				事業 番号
伏流水		浅井戸水		深井戸水		原水・浄水受水		その他		
箇所	取水量(m ³)	箇所	取水量(m ³)	箇所	取水量(m ³)	箇所	取水量(m ³)	箇所	取水量(m ³)	
6	316,222	30	1,207,630	217	7,324,111	2	41,947	54	2,600,714	合計
0	0	1	61,532	0	0	0	0	0	0	153
0	0	0	0	2	39,137	0	0	0	0	154
0	0	0	0	2	80,454	0	0	0	0	155
0	0	2	94,757	16	705,159	0	0	3	174,431	
0	0	0	0	1	24,000	0	0	0	0	156
0	0	0	0	3	73,819	0	0	2	19,413	157
0	0	0	0	12	349,449	0	0	0	0	158
0	0	0	0	1	16,051	0	0	0	0	159
0	0	0	0	1	16,145	0	0	0	0	160
0	0	0	0	3	234,282	0	0	0	0	161
0	0	1	168,291	3	61,592	0	0	0	0	162
0	0	7	450,287	0	0	0	0	1	17,345	163
0	0	8	618,578	24	775,338	0	0	3	36,758	
0	0	0	0	1	31,370	0	0	0	0	164
0	0	0	0	0	0	0	0	0	0	165
0	0	0	0	0	0	0	0	0	0	166
0	0	0	0	0	0	1	16,050	0	0	167
0	0	0	0	1	5,263	0	0	0	0	168
0	0	0	0	0	0	0	0	1	8,190	169
0	0	0	0	0	0	0	0	1	16,470	170
0	0	0	0	1	9,070	0	0	0	0	171
0	0	0	0	1	26,314	0	0	2	124,656	172
0	0	0	0	0	0	0	0	0	0	173
0	0	0	0	0	0	0	0	1	9,438	174
0	0	0	0	0	0	0	0	2	40,082	175
0	0	0	0	4	72,017	1	16,050	7	198,836	
0	0	0	0	2	31,230	0	0	0	0	176
0	0	0	0	1	4,993	0	0	0	0	177
1	4,314	0	0	0	0	0	0	0	0	178
0	0	0	0	1	20,757	0	0	0	0	179
0	0	0	0	1	3,437	0	0	0	0	180
0	0	0	0	4	343,400	0	0	0	0	181
0	0	0	0	2	136,777	0	0	0	0	182
0	0	0	0	5	246,071	0	0	0	0	183
0	0	0	0	1	9,392	0	0	0	0	184
0	0	0	0	2	278,223	0	0	0	0	185
0	0	0	0	2	23,463	0	0	0	0	186
0	0	0	0	1	16,100	0	0	0	0	187
0	0	0	0	1	23,847	0	0	0	0	188

(3)簡易水道

③-6 年間取水量

事業 番号	簡易水道名称		年間取水量 (m ³)	年間取水量内訳(表流水)					
				ダム直接		ダム放流・湖水		自流	
				箇所	取水量(m ³)	箇所	取水量(m ³)	箇所	取水量(m ³)
合計			14,886,437	10	481,787	3	0	61	2,914,026
189	国東市	武蔵	490,887	0	0	0	0	0	0
190	国東市	安岐	519,758	0	0	0	0	0	0
191	国東市	下山口	52,004	0	0	0	0	0	0
192	国東市	ハイテクニュータウン	76,014	0	0	0	0	0	0
	国東市	計 17 事業	2,280,667	0	0	0	0	0	0
193	姫島村	姫島	384,027	3	384,027	0	0	0	0
	姫島村	計 1 事業	384,027	3	384,027	0	0	0	0
194	日出町	豊岡	121,870	0	0	0	0	0	0
195	日出町	南端	20,236	0	0	0	0	0	0
196	日出町	西の一	16,642	0	0	0	0	0	0
	日出町	計 3 事業	158,748	0	0	0	0	0	0
197	九重町	野上	332,515	0	0	0	0	0	0
198	九重町	東飯田	302,950	0	0	0	0	0	0
199	九重町	飯田	99,014	0	0	0	0	0	0
200	九重町	串野	23,228	0	0	0	0	0	0
201	九重町	粟野	17,452	0	0	0	0	0	0
202	九重町	湯坪	7,156	0	0	0	0	0	0
203	九重町	日向	5,840	0	0	0	0	1	5,840
204	九重町	宝泉寺	16,425	0	0	0	0	0	0
205	九重町	滝上	13,140	0	0	0	0	0	0
206	九重町	須久保	8,395	0	0	0	0	0	0
207	九重町	筋湯	17,520	0	0	0	0	1	17,520
	九重町	計 11 事業	843,635	0	0	0	0	2	23,360
208	玖珠町	北山田	154,541	0	0	0	0	0	0
209	玖珠町	小野原	6,070	0	0	0	0	0	0
210	玖珠町	日出生本村	12,366	0	0	0	0	0	0
211	玖珠町	内河野	12,138	0	0	0	0	0	0
212	玖珠町	木牟田	7,253	0	0	0	0	0	0
213	玖珠町	代太郎	8,649	0	0	0	0	0	0
214	玖珠町	寺村	13,615	0	0	0	0	0	0
215	玖珠町	北大隈	14,599	0	0	0	0	0	0
216	玖珠町	中通	7,991	0	0	0	0	0	0
217	玖珠町	錨田	7,063	0	0	0	0	0	0
	玖珠町	計 10 事業	244,285	0	0	0	0	0	0
	県合計	217 事業	14,886,437	10	481,787	3	0	61	2,914,026

年間取水量内訳(地下水)						年間取水量内訳(その他)				事業 番号
伏流水		浅井戸水		深井戸水		原水・浄水受水		その他		
箇所	取水量(m ³)	箇所	取水量(m ³)	箇所	取水量(m ³)	箇所	取水量(m ³)	箇所	取水量(m ³)	
6	316,222	30	1,207,630	217	7,324,111	2	41,947	54	2,600,714	合計
0	0	2	83,447	11	407,440	0	0	0	0	189
0	0	0	0	11	519,758	0	0	0	0	190
0	0	0	0	2	52,004	0	0	0	0	191
0	0	0	0	2	76,014	0	0	0	0	192
1	4,314	2	83,447	49	2,192,906	0	0	0	0	
0	0	0	0	0	0	0	0	0	0	193
0	0	0	0	0	0	0	0	0	0	
0	0	0	0	0	0	0	0	1	121,870	194
0	0	0	0	0	0	0	0	1	20,236	195
0	0	0	0	0	0	0	0	1	16,642	196
0	0	0	0	0	0	0	0	3	158,748	
0	0	0	0	0	0	0	0	2	332,515	197
0	0	0	0	0	0	0	0	2	302,950	198
0	0	0	0	0	0	0	0	1	99,014	199
0	0	0	0	0	0	0	0	1	23,228	200
0	0	0	0	0	0	0	0	1	17,452	201
0	0	0	0	0	0	0	0	1	7,156	202
0	0	0	0	0	0	0	0	0	0	203
0	0	0	0	0	0	0	0	1	16,425	204
0	0	0	0	0	0	0	0	1	13,140	205
0	0	0	0	0	0	0	0	1	8,395	206
0	0	0	0	0	0	0	0	0	0	207
0	0	0	0	0	0	0	0	11	820,275	
0	0	0	0	1	72,416	0	0	1	82,125	208
0	0	0	0	0	0	0	0	1	6,070	209
0	0	0	0	0	0	0	0	1	12,366	210
0	0	0	0	1	12,138	0	0	0	0	211
0	0	0	0	0	0	0	0	2	7,253	212
0	0	0	0	1	8,649	0	0	0	0	213
0	0	0	0	0	0	0	0	1	13,615	214
0	0	0	0	0	0	0	0	1	14,599	215
0	0	0	0	0	0	0	0	1	7,991	216
0	0	0	0	0	0	0	0	1	7,063	217
0	0	0	0	3	93,203	0	0	9	151,082	
6	316,222	30	1,207,630	217	7,324,111	2	41,947	54	2,600,714	

(3)簡易水道

④-1 年間浄水量及び年間給水量

事業 番号	簡易水道名称		年間 浄水量 (m ³)	年間浄水量					
				消毒のみ		緩速ろ過		急速ろ過	
				箇所	浄水量(m ³)	箇所	浄水量(m ³)	箇所	浄水量(m ³)
合計			14,444,970	192	8,236,964	54	3,523,887	15	964,352
1	大分市	森ノ木	11,254	1	11,254	0	0	0	0
2	大分市	上竹中	16,659	1	16,659	0	0	0	0
3	大分市	一尺屋	74,057	0	0	0	0	0	0
4	大分市	室生	4,186	1	4,186	0	0	0	0
5	大分市	田ノ浦	9,162	0	0	1	9,162	0	0
6	大分市	西部	162,634	0	0	1	99,409	0	0
	大分市	計 6 事業	277,952	3	32,099	2	108,571	0	0
7	別府市	天間・城島	12,445	1	4,077	0	0	1	8,368
	別府市	計 1 事業	12,445	1	4,077	0	0	1	8,368
8	中津市	土田地区	32,850	1	16,425	1	16,425	0	0
9	中津市	臼木住宅	1,838	1	1,838	0	0	0	0
10	中津市	成恒住宅	12,060	1	12,060	0	0	0	0
11	中津市	アメニティかみまくさ	9,424	1	9,424	0	0	0	0
12	中津市	下田口	19,288	2	19,288	0	0	0	0
13	中津市	樋田地区	30,158	1	30,158	0	0	0	0
14	中津市	上曾木地区	7,854	1	7,854	0	0	0	0
15	中津市	下曾木地区	8,829	1	8,829	0	0	0	0
16	中津市	平田地区	109,608	3	109,608	0	0	0	0
17	中津市	百谷地区	7,875	1	7,875	0	0	0	0
18	中津市	島地区	7,016	0	0	0	0	1	7,016
19	中津市	鳴良・山移地区統合	29,085	0	0	1	17,506	1	11,579
20	中津市	山浦地区	6,013	0	0	0	0	1	6,013
21	中津市	柿坂地区	38,690	2	38,690	0	0	0	0
22	中津市	守実	185,840	3	185,840	0	0	0	0
23	中津市	草本・小屋川	25,379	2	18,570	1	6,809	0	0
24	中津市	槻木	7,798	2	7,798	0	0	0	0
	中津市	計 17 事業	539,605	22	474,257	3	40,740	3	24,608
25	日田市	石松地区	50,269	1	50,269	0	0	0	0
26	日田市	関地区	16,399	1	16,399	0	0	0	0
27	日田市	尾当地区	6,906	1	6,906	0	0	0	0
28	日田市	北友田地区	40,318	1	40,318	0	0	0	0
29	日田市	杷木山地区	12,323	1	12,323	0	0	0	0
30	日田市	川崎地区	8,207	1	8,207	0	0	0	0
31	日田市	祝原地区	7,856	1	7,856	0	0	0	0
32	日田市	元宮地区	9,371	1	9,371	0	0	0	0
33	日田市	串川二丁目	5,848	1	5,848	0	0	0	0
34	日田市	日の本地区	9,471	1	9,471	0	0	0	0
35	日田市	荒平地区	6,880	1	6,880	0	0	0	0
36	日田市	北部	66,319	1	66,319	0	0	0	0
37	日田市	東部第2	99,860	1	99,860	0	0	0	0
38	日田市	八幡地区	4,643	1	4,643	0	0	0	0

及び浄水場数							年間 給水量 (m ³)	年間給水量内訳				事業 番号
(うち高度浄水処理等)			膜ろ過		その他			有収水量		無収水量 (m ³)	無効水量 (m ³)	
箇所	浄水量(m ³)	主たる 処理方法	箇所	浄水量(m ³)	箇所	浄水量(m ³)		生活用(m ³)	その他(m ³)			
1	235,473	0	14	879,285	12	840,482	14,006,727	9,884,682	1,475,403	717,283	1,929,359	合計
0	0		0	0	0	0	11,254	11,254	0	0	0	1
0	0		0	0	0	0	16,659	16,659	0	0	0	2
0	0		0	0	1	74,057	74,057	63,721	0	0	10,336	3
0	0		0	0	0	0	4,186	2,648	0	0	1,538	4
0	0		0	0	0	0	9,162	9,137	0	0	25	5
0	0		1	63,225	0	0	162,634	104,609	0	0	58,025	6
0	0	0	1	63,225	1	74,057	277,952	208,028	0	0	69,924	
0	0		0	0	0	0	12,445	11,073	0	221	1,151	7
0	0	0	0	0	0	0	12,445	11,073	0	221	1,151	
0	0		0	0	0	0	32,850	28,029	0	4,821	0	8
0	0		0	0	0	0	1,838	1,838	0	0	0	9
0	0		0	0	0	0	12,060	12,060	0	0	0	10
0	0		0	0	0	0	9,424	9,424	0	0	0	11
0	0		0	0	0	0	19,288	19,288	0	0	0	12
0	0		0	0	0	0	30,158	28,710	0	1,174	274	13
0	0		0	0	0	0	7,854	7,477	0	377	0	14
0	0		0	0	0	0	8,829	8,405	0	424	0	15
0	0		0	0	0	0	109,608	89,959	0	0	19,649	16
0	0		0	0	0	0	7,875	3,113	0	0	4,762	17
0	0		0	0	0	0	7,016	6,472	0	0	544	18
0	0		0	0	0	0	29,085	23,022	0	0	6,063	19
0	0		0	0	0	0	6,013	5,061	0	0	952	20
0	0		0	0	0	0	38,690	23,825	0	0	14,865	21
0	0		0	0	0	0	185,840	138,257	0	30,929	16,654	22
0	0		0	0	0	0	25,379	22,658	0	1,497	1,224	23
0	0		0	0	0	0	7,798	6,863	0	374	561	24
0	0	0	0	0	0	0	539,605	434,461	0	39,596	65,548	
0	0		0	0	0	0	50,269	40,717	0	9,552	0	25
0	0		0	0	0	0	16,399	15,740	0	659	0	26
0	0		0	0	0	0	6,906	6,644	0	262	0	27
0	0		0	0	0	0	40,318	38,990	0	1,328	0	28
0	0		0	0	0	0	12,323	8,549	0	3,774	0	29
0	0		0	0	0	0	8,207	6,506	0	1,701	0	30
0	0		0	0	0	0	7,856	6,128	0	1,728	0	31
0	0		0	0	0	0	9,371	8,986	0	385	0	32
0	0		0	0	0	0	5,848	5,538	0	310	0	33
0	0		0	0	0	0	9,471	9,424	0	47	0	34
0	0		0	0	0	0	6,880	6,444	0	436	0	35
0	0		0	0	0	0	66,319	61,520	0	4,799	0	36
0	0		0	0	0	0	99,860	93,960	0	5,900	0	37
0	0		0	0	0	0	4,643	4,594	0	49	0	38

(3)簡易水道

④-2 年間浄水量及び年間給水量

事業 番号	簡易水道名称		年間 浄水量 (m ³)	年間浄水量及					
				消毒のみ		緩速ろ過		急速ろ過	
				箇所	浄水量(m ³)	箇所	浄水量(m ³)	箇所	浄水量(m ³)
合計			14,444,970	192	8,236,964	54	3,523,887	15	964,352
39	日田市	山田地区	14,295	1	14,295	0	0	0	0
40	日田市	緑町地区	6,489	1	6,489	0	0	0	0
41	日田市	殿町地区	3,426	0	0	0	0	0	0
42	日田市	大野本村地区	20,797	1	20,797	0	0	0	0
43	日田市	出野星弘地区	11,406	1	11,406	0	0	0	0
44	日田市	赤石	26,426	1	26,426	0	0	0	0
45	日田市	浦方地区	10,265	1	10,265	0	0	0	0
46	日田市	下方地区	10,192	1	10,192	0	0	0	0
47	日田市	鯛生地区	4,720	1	4,720	0	0	0	0
48	日田市	市ノ瀬地区	4,672	1	4,672	0	0	0	0
49	日田市	栃野地区	69,120	1	69,120	0	0	0	0
50	日田市	野田地区	5,041	1	5,041	0	0	0	0
51	日田市	都留・川原地区	43,690	1	43,690	0	0	0	0
52	日田市	葉迫・畑中地区	6,053	1	6,053	0	0	0	0
53	日田市	小平・小川原地区	23,447	0	0	0	0	0	0
54	日田市	雉谷地区	21,193	1	21,193	0	0	0	0
55	日田市	浦地区	4,623	1	4,623	0	0	0	0
56	日田市	笹野地区	3,410	0	0	3	3,410	0	0
57	日田市	若林・片仁田地区	7,763	1	7,763	0	0	0	0
58	日田市	白草地区	7,856	1	7,856	0	0	0	0
59	日田市	中央	228,394	0	0	0	0	1	228,394
60	日田市	鎌手・小五馬	39,271	1	39,271	0	0	0	0
61	日田市	天ヶ瀬	324,122	1	324,122	0	0	0	0
62	日田市	高塚	38,852	1	38,852	0	0	0	0
63	日田市	女子畑地区	100,099	1	100,099	0	0	0	0
64	日田市	中川	33,142	1	33,142	0	0	0	0
65	日田市	本城1	8,522	1	8,522	0	0	0	0
66	日田市	五馬本村	15,108	1	15,108	0	0	0	0
67	日田市	近原・見折谷	16,005	1	16,005	0	0	0	0
68	日田市	合田	19,307	1	19,307	0	0	0	0
69	日田市	尾戸・宮園	11,999	1	11,999	0	0	0	0
70	日田市	出口3番組	8,120	1	8,120	0	0	0	0
	日田市	計 46 事業	1,492,495	42	1,233,818	3	3,410	1	228,394
71	佐伯市	上浦長田	13,654	0	0	0	0	1	13,654
72	佐伯市	上浦夏井	22,482	0	0	1	22,482	0	0
73	佐伯市	上浦浅海井	150,366	0	0	1	150,366	0	0
74	佐伯市	宇目小野市	84,749	0	0	1	84,749	0	0
75	佐伯市	宇目大原	19,575	0	0	1	19,575	0	0
76	佐伯市	宇目上津小野	12,437	0	0	1	12,437	0	0

び浄水場数							年間 給水量 (m ³)	年間給水量内訳				事業 番号
(うち高度浄水処理等)			膜ろ過		その他			有収水量		無収水量 (m ³)	無効水量 (m ³)	
箇所	浄水量(m ³)	主たる 処理方法	箇所	浄水量(m ³)	箇所	浄水量(m ³)		生活用(m ³)	その他(m ³)			
1	235,473	0	14	879,285	12	840,482	14,006,727	9,884,682	1,475,403	717,283	1,929,359	合計
0	0		0	0	0	0	14,295	9,292	0	5,003	0	39
0	0		0	0	0	0	6,489	5,802	0	687	0	40
0	0		1	3,426	0	0	3,426	3,374	0	52	0	41
0	0		0	0	0	0	20,797	16,960	0	3,837	0	42
0	0		0	0	0	0	11,406	7,414	0	3,992	0	43
0	0		0	0	0	0	26,426	17,177	0	9,249	0	44
0	0		0	0	0	0	10,265	6,581	0	3,684	0	45
0	0		0	0	0	0	10,192	6,626	0	3,566	0	46
0	0		0	0	0	0	4,720	2,914	0	1,806	0	47
0	0		0	0	0	0	4,672	3,037	0	1,635	0	48
0	0		0	0	0	0	69,120	48,337	0	20,783	0	49
0	0		0	0	0	0	5,041	4,903	0	138	0	50
0	0		0	0	0	0	43,690	28,399	0	15,291	0	51
0	0		0	0	0	0	6,053	4,161	0	1,892	0	52
0	0		0	0	1	23,447	23,447	22,275	0	1,172	0	53
0	0		0	0	0	0	21,193	13,550	0	7,643	0	54
0	0		0	0	0	0	4,623	2,889	0	1,734	0	55
0	0		0	0	0	0	3,410	2,663	0	747	0	56
0	0		0	0	0	0	7,763	5,046	0	2,717	0	57
0	0		0	0	0	0	7,856	6,128	0	1,728	0	58
0	0		0	0	0	0	228,394	157,592	0	70,802	0	59
0	0		0	0	0	0	39,271	24,054	0	15,217	0	60
0	0		0	0	0	0	324,122	236,004	0	88,118	0	61
0	0		0	0	0	0	38,852	24,400	0	14,452	0	62
0	0		0	0	0	0	100,099	96,734	0	3,365	0	63
0	0		0	0	0	0	33,142	27,692	0	5,450	0	64
0	0		0	0	0	0	8,522	8,319	0	203	0	65
0	0		0	0	0	0	15,108	14,220	0	888	0	66
0	0		0	0	0	0	16,005	15,527	0	478	0	67
0	0		0	0	0	0	19,307	17,922	0	1,385	0	68
0	0		0	0	0	0	11,999	9,366	0	2,633	0	69
0	0		0	0	0	0	8,120	8,120	0	0	0	70
0	0	0	1	3,426	1	23,447	1,492,495	1,171,218	0	321,277	0	
0	0		0	0	0	0	13,654	11,339	636	219	1,460	71
0	0		0	0	0	0	22,482	19,929	509	74	1,970	72
0	0		0	0	0	0	150,366	101,163	28,164	682	20,357	73
0	0		0	0	0	0	84,749	56,410	16,072	0	12,267	74
0	0		0	0	0	0	19,575	13,617	1,748	0	4,210	75
0	0		0	0	0	0	12,437	10,575	61	0	1,801	76

(3)簡易水道

④-3 年間浄水量及び年間給水量

事業 番号	簡易水道名称		年間 浄水量 (m ³)	年間浄水量及					
				消毒のみ		緩速ろ過		急速ろ過	
				箇所	浄水量(m ³)	箇所	浄水量(m ³)	箇所	浄水量(m ³)
合計			14,444,970	192	8,236,964	54	3,523,887	15	964,352
77	佐伯市	宇目田原	63,872	0	0	1	63,872	0	0
78	佐伯市	宇目重岡	32,528	0	0	1	32,528	0	0
79	佐伯市	宇目東部	101,028	0	0	1	46,473	0	0
80	佐伯市	直川中央	260,619	0	0	2	204,325	1	56,294
81	佐伯市	直川川原木	101,419	0	0	2	101,419	0	0
82	佐伯市	鶴見中央	560,777	2	379,085	0	0	1	181,692
83	佐伯市	鶴見中越浦	15,193	1	15,193	0	0	0	0
84	佐伯市	鶴見梶寄浦	20,674	0	0	1	20,674	0	0
85	佐伯市	米水津浦代小浦竹野浦	140,873	0	0	0	0	0	0
86	佐伯市	米水津色利宮野浦	213,941	1	213,941	0	0	0	0
87	佐伯市	蒲江	391,369	1	243,823	1	147,546	0	0
88	佐伯市	蒲江畑野浦	153,456	1	46,037	1	107,419	0	0
89	佐伯市	蒲江丸市尾	53,916	0	0	1	53,916	0	0
90	佐伯市	蒲江森崎	82,160	0	0	0	0	0	0
91	佐伯市	蒲江楠本	45,147	1	45,147	0	0	0	0
92	佐伯市	蒲江猪串	41,651	0	0	0	0	0	0
93	佐伯市	蒲江尾浦	50,434	0	0	1	50,434	0	0
94	佐伯市	蒲江葛原	18,614	0	0	0	0	0	0
95	佐伯市	蒲江波当津	15,405	0	0	0	0	0	0
96	佐伯市	蒲江下入津	187,907	0	0	2	187,907	0	0
97	佐伯市	上浦蒲戸福泊	28,285	0	0	0	0	1	28,285
98	佐伯市	鶴見大島丹賀浦	18,500	0	0	3	18,500	0	0
	佐伯市	計 28 事業	2,901,031	7	943,226	22	1,324,622	4	279,925
99	臼杵市	上北	14,170	0	0	0	0	1	14,170
100	臼杵市	高山	51,808	1	51,808	0	0	0	0
101	臼杵市	武山	11,161	1	11,161	0	0	0	0
102	臼杵市	東神野	7,044	1	7,044	0	0	0	0
103	臼杵市	中臼杵	54,077	0	0	0	0	0	0
104	臼杵市	乙見	10,346	1	10,346	0	0	0	0
105	臼杵市	南野津	61,921	0	0	0	0	1	61,921
	臼杵市	計 7 事業	210,527	4	80,359	0	0	2	76,091
106	津久見市	深良津	9,665	0	0	1	9,665	0	0
107	津久見市	保戸島・四浦東地区	72,564	0	0	2	72,564	0	0
108	津久見市	久保泊・刀自ヶ浦	16,222	0	0	1	16,222	0	0
109	津久見市	平岩	6,400	0	0	1	6,400	0	0
	津久見市	計 4 事業	104,851	0	0	5	104,851	0	0
110	竹田市	泉水	18,227	1	18,227	0	0	0	0
111	竹田市	妙見瀬ノ口	19,982	1	19,982	0	0	0	0
112	竹田市	下片ヶ瀬	11,529	1	11,529	0	0	0	0
113	竹田市	戸上	12,654	1	12,654	0	0	0	0
114	竹田市	松本	41,593	1	41,593	0	0	0	0

び浄水場数							年間 給水量 (m ³)	年間給水量内訳				事業 番号
(うち高度浄水処理等)			膜ろ過		その他			有収水量		無収水量 (m ³)	無効水量 (m ³)	
箇所	浄水量(m ³)	主たる 処理方法	箇所	浄水量(m ³)	箇所	浄水量(m ³)		生活用(m ³)	その他(m ³)			
1	235,473	0	14	879,285	12	840,482	14,006,727	9,884,682	1,475,403	717,283	1,929,359	合計
0	0		0	0	0	0	63,872	22,065	35,320	0	6,487	77
0	0		0	0	0	0	32,528	26,741	2,186	0	3,601	78
0	0		1	54,555	0	0	101,028	80,444	14,365	0	6,219	79
0	0		0	0	0	0	260,619	148,618	40,751	0	71,250	80
0	0		0	0	0	0	101,419	47,665	27,208	0	26,546	81
0	0		0	0	0	0	560,777	265,621	104,886	0	190,270	82
0	0		0	0	0	0	15,193	12,302	1,678	0	1,213	83
0	0		0	0	0	0	20,674	16,136	348	0	4,190	84
0	0		1	140,873	0	0	140,873	93,717	21,125	0	26,031	85
0	0		0	0	0	0	213,941	99,044	68,240	0	46,657	86
0	0		0	0	0	0	391,369	243,942	104,096	2,555	40,776	87
0	0		0	0	0	0	153,456	113,143	18,941	4,520	16,852	88
0	0		0	0	0	0	53,916	46,043	2,870	630	4,373	89
0	0		2	82,160	0	0	82,160	53,468	7,672	198	20,822	90
0	0		0	0	0	0	45,147	38,042	1,600	1,859	3,646	91
0	0		2	41,651	0	0	41,651	35,805	2,006	441	3,399	92
0	0		0	0	0	0	50,434	33,000	2,142	551	14,741	93
0	0		1	18,614	0	0	18,614	18,040	558	16	0	94
0	0		1	15,405	0	0	15,405	12,692	1,337	0	1,376	95
0	0		0	0	0	0	187,907	126,269	16,922	329	44,387	96
0	0		0	0	0	0	28,285	20,465	3,814	211	3,795	97
0	0		0	0	0	0	18,500	13,150	2,150	0	3,200	98
0	0	0	8	353,258	0	0	2,901,031	1,779,445	527,405	12,285	581,896	
0	0		0	0	0	0	12,753	5,211	0	0	7,542	99
0	0		0	0	0	0	48,646	45,677	0	0	2,969	100
0	0		0	0	0	0	11,161	10,368	0	0	793	101
0	0		0	0	0	0	7,044	6,554	0	0	490	102
0	0		1	54,077	0	0	54,077	51,184	0	0	2,893	103
0	0		0	0	0	0	9,727	8,165	0	0	1,562	104
0	0		0	0	0	0	59,630	54,627	0	233	4,770	105
0	0	0	1	54,077	0	0	203,038	181,786	0	233	21,019	
0	0		0	0	0	0	8,665	7,772	0	200	693	106
0	0		0	0	0	0	70,564	59,603	0	5,000	5,961	107
0	0		0	0	0	0	15,722	12,625	0	600	2,497	108
0	0		0	0	0	0	6,250	6,250	0	-	-	109
0	0	0	0	0	0	0	101,201	86,250	0	5,800	9,151	
0	0		0	0	0	0	18,227	18,227	0	0	0	110
0	0		0	0	0	0	19,982	19,867	115	0	0	111
0	0		0	0	0	0	11,529	11,529	0	0	0	112
0	0		0	0	0	0	12,654	8,841	3,813	0	0	113
0	0		0	0	0	0	41,593	33,814	7,779	0	0	114

(3)簡易水道

④-4 年間浄水量及び年間給水量

事業 番号	簡易水道名称		年間 浄水量 (m ³)	年間浄水量及					
				消毒のみ		緩速ろ過		急速ろ過	
				箇所	浄水量(m ³)	箇所	浄水量(m ³)	箇所	浄水量(m ³)
合計			14,444,970	192	8,236,964	54	3,523,887	15	964,352
115	竹田市	倉木	8,272	1	8,272	0	0	0	0
116	竹田市	菅生	41,707	1	41,707	0	0	0	0
117	竹田市	城原	15,160	1	15,160	0	0	0	0
118	竹田市	荻	305,451	7	305,451	0	0	0	0
119	竹田市	久住	114,974	0	0	1	114,974	0	0
120	竹田市	都野	87,926	0	0	1	87,926	0	0
121	竹田市	白丹	24,965	0	0	1	24,965	0	0
122	竹田市	直入中央	180,854	2	180,854	0	0	0	0
123	竹田市	神堤水道組合	6,551	3	6,551	0	0	0	0
	竹田市	計 14 事業	889,845	20	661,980	3	227,865	0	0
124	豊後高田市	田染地区	47,124	2	47,124	0	0	0	0
125	豊後高田市	大村団地	9,427	1	9,427	0	0	0	0
126	豊後高田市	徳久保団地	7,084	1	7,084	0	0	0	0
127	豊後高田市	松津	5,421	0	0	0	0	0	0
128	豊後高田市	見目地区	12,241	1	12,241	0	0	0	0
	豊後高田市	計 5 事業	81,297	5	75,876	0	0	0	0
129	杵築市	俣水	17,810	1	17,810	0	0	0	0
130	杵築市	相原	18,086	2	18,086	0	0	0	0
131	杵築市	豊洋	90,377	2	90,377	0	0	0	0
132	杵築市	守江	60,396	1	60,396	0	0	0	0
133	杵築市	篠原	7,600	1	7,600	0	0	0	0
134	杵築市	池頭	20,530	1	20,530	0	0	0	0
135	杵築市	山浦	70,996	1	70,996	0	0	0	0
136	杵築市	久木野尾	56,618	1	56,618	0	0	0	0
137	杵築市	向野	42,853	1	42,853	0	0	0	0
	杵築市	計 9 事業	385,266	11	385,266	0	0	0	0
138	宇佐市	北馬城	20,435	1	20,435	0	0	0	0
139	宇佐市	院内	257,971	1	21,186	2	236,785	0	0
140	宇佐市	温見	16,231	0	0	1	16,231	0	0
141	宇佐市	余	27,601	0	0	1	27,601	0	0
142	宇佐市	高並	25,991	1	25,991	0	0	0	0
143	宇佐市	西部	19,230	1	19,230	0	0	0	0
144	宇佐市	日岳	7,377	1	7,377	0	0	0	0
145	宇佐市	小田若林	12,420	1	12,420	0	0	0	0
146	宇佐市	安心院	307,236	2	257,762	0	0	0	0
147	宇佐市	釜ノ口	30,192	1	30,192	0	0	0	0
148	宇佐市	深見	131,819	1	131,819	0	0	0	0
149	宇佐市	佐田	91,874	0	0	0	0	0	0
150	宇佐市	佐田南部	25,339	0	0	0	0	0	0
151	宇佐市	尾立	62,234	0	0	0	0	0	0
152	宇佐市	津房	37,891	1	37,891	0	0	0	0

び浄水場数							年間 給水量 (m ³)	年間給水量内訳				事業 番号
(うち高度浄水処理等)			膜ろ過		その他			有収水量		無収水量 (m ³)	無効水量 (m ³)	
箇所	浄水量(m ³)	主たる 処理方法	箇所	浄水量(m ³)	箇所	浄水量(m ³)		生活用(m ³)	その他(m ³)			
1	235,473	0	14	879,285	12	840,482	14,006,727	9,884,682	1,475,403	717,283	1,929,359	合計
0	0		0	0	0	0	8,203	7,733	300	70	100	115
0	0		0	0	0	0	41,015	39,835	1,000	50	130	116
0	0		0	0	0	0	15,153	13,583	1,450	30	90	117
0	0		0	0	0	0	305,451	288,950	16,501	0	0	118
0	0		0	0	0	0	114,974	101,312	13,662	0	0	119
0	0		0	0	0	0	87,926	69,518	18,408	0	0	120
0	0		0	0	0	0	24,965	21,371	3,594	0	0	121
0	0		0	0	0	0	180,794	75,933	104,861	0	0	122
0	0		0	0	0	0	6,551	6,551	0	0	0	123
0	0	0	0	0	0	0	889,017	717,064	171,483	150	320	
0	0		0	0	0	0	47,124	39,467	0	7,657	0	124
0	0		0	0	0	0	9,427	9,427	0	0	0	125
0	0		0	0	0	0	7,084	7,084	0	0	0	126
0	0		1	5,421	0	0	5,421	5,421	0	0	0	127
0	0		0	0	0	0	12,241	12,241	0	0	0	128
0	0	0	1	5,421	0	0	81,297	73,640	0	7,657	0	
0	0		0	0	0	0	17,810	15,185	646	1,961	18	129
0	0		0	0	0	0	43,983	20,408	4	3,304	20,267	130
0	0		0	0	0	0	90,377	74,245	1,844	14,162	126	131
0	0		0	0	0	0	60,300	49,141	1,595	9,444	120	132
0	0		0	0	0	0	7,600	7,590	0	0	10	133
0	0		0	0	0	0	20,524	20,384	0	110	30	134
0	0		0	0	0	0	70,771	56,355	3,322	10,994	100	135
0	0		0	0	0	0	56,618	45,983	1,646	8,989	0	136
0	0		0	0	0	0	42,785	35,406	599	6,700	80	137
0	0	0	0	0	0	0	410,768	324,697	9,656	55,664	20,751	
0	0		0	0	0	0	20,435	17,217	2,834	0	384	138
0	0		0	0	0	0	257,971	207,645	0	0	50,326	139
0	0		0	0	0	0	16,231	13,089	0	0	3,142	140
0	0		0	0	0	0	27,601	22,263	0	0	5,338	141
0	0		0	0	0	0	25,991	20,960	0	0	5,031	142
0	0		0	0	0	0	19,230	15,508	0	0	3,722	143
0	0		0	0	0	0	7,377	5,949	0	0	1,428	144
0	0		0	0	0	0	12,420	9,480	0	0	2,940	145
0	0		0	0	1	49,474	307,236	258,490	0	3,748	44,998	146
0	0		0	0	0	0	30,192	13,029	0	0	17,163	147
0	0		0	0	0	0	131,819	76,316	0	92	55,411	148
0	0		0	0	1	91,874	91,874	56,754	0	41	35,079	149
0	0		0	0	1	25,339	25,339	16,421	0	19	8,899	150
0	0		0	0	1	62,234	62,234	30,933	0	825	30,476	151
0	0		0	0	0	0	37,891	25,521	0	0	12,370	152

(3)簡易水道

④-5 年間浄水量及び年間給水量

事業 番号	簡易水道名称		年間 浄水量 (m ³)	年間浄水量及					
				消毒のみ		緩速ろ過		急速ろ過	
				箇所	浄水量(m ³)	箇所	浄水量(m ³)	箇所	浄水量(m ³)
合計			14,444,970	192	8,236,964	54	3,523,887	15	964,352
153	宇佐市	津房西部	61,532	1	61,532	0	0	0	0
154	宇佐市	上ノ原	39,137	1	39,137	0	0	0	0
155	宇佐市	天津	80,454	1	9,834	0	0	0	0
	宇佐市	計 18 事業	1,254,964	14	674,806	4	280,617	0	0
156	豊後大野市	川辺	24,000	1	24,000	0	0	0	0
157	豊後大野市	清川	93,232	1	61,477	2	31,755	0	0
158	豊後大野市	緒方	349,449	10	349,449	0	0	0	0
159	豊後大野市	上自在	16,051	1	16,051	0	0	0	0
160	豊後大野市	朝地	16,145	1	16,145	0	0	0	0
161	豊後大野市	大野	234,282	0	0	0	0	0	0
162	豊後大野市	千歳町	229,883	0	0	0	0	1	64,287
163	豊後大野市	犬飼町	467,632	1	62,186	3	405,446	0	0
	豊後大野市	計 8 事業	1,430,674	15	529,308	5	437,201	1	64,287
164	由布市	庄内	525,057	1	10,501	1	514,556	0	0
165	由布市	東部	300,033	0	0	1	300,033	0	0
166	由布市	阿蘇野	21,040	0	0	1	21,040	0	0
167	由布市	櫟木	15,300	1	15,300	0	0	0	0
168	由布市	直野内山	5,158	1	5,158	0	0	0	0
169	由布市	時松	8,190	1	8,190	0	0	0	0
170	由布市	朴木	15,976	0	0	0	0	1	15,976
171	由布市	田代	9,070	1	9,070	0	0	0	0
172	由布市	湯平	150,970	2	150,970	0	0	0	0
173	由布市	若杉	8,114	0	0	1	0	0	0
174	由布市	下津々良	9,438	1	9,438	0	0	0	0
175	由布市	塚原	40,082	1	0	0	0	0	0
	由布市	計 12 事業	1,108,428	9	208,627	4	835,629	1	15,976
176	国東市	竹田津	31,230	0	0	0	0	1	31,230
177	国東市	櫛海	4,993	1	4,993	0	0	0	0
178	国東市	千灯	4,314	1	4,314	0	0	0	0
179	国東市	櫛来	20,757	1	20,757	0	0	0	0
180	国東市	向田浜	3,437	1	3,437	0	0	0	0
181	国東市	鶴川	343,400	1	343,400	0	0	0	0
182	国東市	富来	136,777	1	136,777	0	0	0	0
183	国東市	小原	246,071	1	246,071	0	0	0	0
184	国東市	重藤住宅	9,392	1	9,392	0	0	0	0
185	国東市	田深	278,223	1	278,223	0	0	0	0
186	国東市	来浦出水	23,463	1	23,463	0	0	0	0
187	国東市	来浦浜	16,100	1	16,100	0	0	0	0
188	国東市	来浦中央	23,847	1	23,847	0	0	0	0

び浄水場数							年間 給水量 (m ³)	年間給水量内訳				事業 番号
(うち高度浄水処理等)			膜ろ過		その他			有収水量		無収水量 (m ³)	無効水量 (m ³)	
箇所	浄水量(m ³)	主たる 処理方法	箇所	浄水量(m ³)	箇所	浄水量(m ³)		生活用(m ³)	その他(m ³)			
1	235,473	0	14	879,285	12	840,482	14,006,727	9,884,682	1,475,403	717,283	1,929,359	合計
0	0		0	0	0	0	61,532	33,995	0	12	27,525	153
0	0		0	0	0	0	39,137	29,429	0	136	9,572	154
0	0		0	0	1	70,620	80,454	67,670	3,316	0	9,468	155
0	0	0	0	0	5	299,541	1,254,964	920,669	6,150	4,873	323,272	
0	0		0	0	0	0	24,000	24,000	0	0	0	156
0	0		0	0	0	0	93,232	92,816	0	416	0	157
0	0		0	0	0	0	349,449	322,062	0	624	26,763	158
0	0		0	0	0	0	16,051	15,582	0	50	419	159
0	0		0	0	0	0	16,145	16,145	0	0	0	160
0	0		1	234,282	0	0	198,212	129,208	0	69,004	0	161
0	0		1	165,596	0	0	229,883	153,759	0	76,124	0	162
0	0		0	0	0	0	467,632	384,320	0	83,312	0	163
0	0	0	2	399,878	0	0	1,394,604	1,137,892	0	229,530	27,182	
0	0		0	0	0	0	525,057	310,401	109,060	10,560	95,036	164
0	0		0	0	0	0	300,033	91,610	107,543	12,408	88,472	165
0	0		0	0	0	0	21,040	16,935	171	944	2,990	166
0	0		0	0	0	0	15,300	15,250	0	0	50	167
0	0		0	0	0	0	5,158	4,908	43	197	10	168
0	0		0	0	0	0	8,190	7,831	31	34	294	169
0	0		0	0	0	0	15,976	15,031	447	78	420	170
0	0		0	0	0	0	9,070	8,591	26	2	451	171
0	0		0	0	0	0	150,970	32,896	60,733	0	57,341	172
0	0		0	0	1	8,114	8,114	6,572	0	0	1,542	173
0	0		0	0	0	0	9,438	6,208	1,095	0	2,135	174
0	0		0	0	1	40,082	40,082	33,305	5,423	0	1,354	175
0	0	0	0	0	2	48,196	1,108,428	549,538	284,572	24,223	250,095	
0	0		0	0	0	0	30,618	23,313	1,594	131	5,580	176
0	0		0	0	0	0	4,993	4,993	0	0	0	177
0	0		0	0	0	0	4,314	4,314	0	0	0	178
0	0		0	0	0	0	20,757	17,000	160	0	3,597	179
0	0		0	0	0	0	3,437	3,437	0	0	0	180
0	0		0	0	0	0	336,667	231,404	14,770	914	89,579	181
0	0		0	0	0	0	134,095	81,553	1,835	81	50,626	182
0	0		0	0	0	0	241,246	78,311	95,714	44	67,177	183
0	0		0	0	0	0	9,208	8,991	0	0	217	184
0	0		0	0	0	0	272,768	153,418	18,962	512	99,876	185
0	0		0	0	0	0	23,003	14,787	0	26	8,190	186
0	0		0	0	0	0	16,100	16,100	0	0	0	187
0	0		0	0	0	0	23,847	13,560	0	151	10,136	188

(3)簡易水道

④-6 年間浄水量及び年間給水量

事業 番号	簡易水道名称		年間 浄水量 (m ³)	年間浄水量及					
				消毒のみ		緩速ろ過		急速ろ過	
				箇所	浄水量(m ³)	箇所	浄水量(m ³)	箇所	浄水量(m ³)
合計			14,444,970	192	8,236,964	54	3,523,887	15	964,352
189	国東市	武蔵	490,887	4	490,887	0	0	0	0
190	国東市	安岐	519,758	1	252,535	0	0	0	0
191	国東市	下山口	52,004	0	0	0	0	0	0
192	国東市	ハイテクニュータウン	76,014	0	0	0	0	0	0
	国東市	計 17 事業	2,280,667	17	1,854,196	0	0	1	31,230
193	姫島村	姫島	235,473	0	0	0	0	1	235,473
	姫島村	計 1 事業	235,473	0	0	0	0	1	235,473
194	日出町	豊岡	121,870	1	121,870	0	0	0	0
195	日出町	南端	20,236	1	20,236	0	0	0	0
196	日出町	西の一	16,642	1	16,642	0	0	0	0
	日出町	計 3 事業	158,748	3	158,748	0	0	0	0
197	九重町	野上	332,515	1	332,515	1	-	0	0
198	九重町	東飯田	302,950	2	302,950	0	0	0	0
199	九重町	飯田	99,014	1	99,014	0	0	0	0
200	九重町	串野	23,228	1	23,228	0	0	0	0
201	九重町	栗野	17,452	1	17,452	0	0	0	0
202	九重町	湯坪	7,156	1	7,156	0	0	0	0
203	九重町	日向	5,840	0	0	1	5,840	0	0
204	九重町	宝泉寺	16,425	1	16,425	0	0	0	0
205	九重町	滝上	13,140	1	13,140	0	0	0	0
206	九重町	須久保	8,395	1	8,395	0	0	0	0
207	九重町	筋湯	17,520	1	17,520	0	0	0	0
	九重町	計 11 事業	843,635	11	837,795	2	5,840	0	0
208	玖珠町	北山田	154,541	0	0	1	154,541	0	0
209	玖珠町	小野原	5,515	1	5,515	0	0	0	0
210	玖珠町	日出生本村	12,366	1	12,366	0	0	0	0
211	玖珠町	内河野	12,138	0	12,138	0	0	0	0
212	玖珠町	木牟田	7,091	1	7,091	0	0	0	0
213	玖珠町	代太郎	8,649	1	8,649	0	0	0	0
214	玖珠町	寺村	11,344	1	11,344	0	0	0	0
215	玖珠町	北大隈	12,570	1	12,570	0	0	0	0
216	玖珠町	中通	7,193	1	7,193	0	0	0	0
217	玖珠町	錨田	5,660	1	5,660	0	0	0	0
	玖珠町	計 10 事業	237,067	8	82,526	1	154,541	0	0
	県合計	217 事業	14,444,970	192	8,236,964	54	3,523,887	15	964,352

び浄水場数							年間 給水量 (m ³)	年間給水量内訳				事業 番号
(うち高度浄水処理等)			膜ろ過		その他			有収水量		無収水量 (m ³)	無効水量 (m ³)	
箇所	浄水量(m ³)	主たる 処理方法	箇所	浄水量(m ³)	箇所	浄水量(m ³)		生活用(m ³)	その他(m ³)			
1	235,473	0	14	879,285	12	840,482	14,006,727	9,884,682	1,475,403	717,283	1,929,359	合計
0	0		0	0	0	0	477,856	271,608	88,615	428	117,205	189
0	0		0	0	1	267,223	510,080	351,840	121,700	1,016	35,524	190
0	0		0	0	1	52,004	50,984	19,641	23,527	0	7,816	191
0	0		0	0	1	76,014	65,470	54,235	109	0	11,126	192
0	0	0	0	0	3	395,241	2,225,443	1,348,505	366,986	3,303	506,649	
1	235,473		0	0	0	0	208,714	166,025	32,393	4,058	6,238	193
1	235,473	0	0	0	0	0	208,714	166,025	32,393	4,058	6,238	
0	0		0	0	0	0	121,870	108,474	0	379	13,017	194
0	0		0	0	0	0	20,236	18,010	0	64	2,162	195
0	0		0	0	0	0	16,642	14,812	0	52	1,778	196
0	0	0	0	0	0	0	158,748	141,296	0	495	16,957	
0	0		0	0	0	0	188,283	149,000	39,283	-	-	197
0	0		0	0	0	0	154,928	139,836	15,092	-	-	198
0	0		0	0	0	0	57,543	35,160	22,383	-	-	199
0	0		0	0	0	0	23,228	23,228	0	-	-	200
0	0		0	0	0	0	17,452	17,452	0	-	-	201
0	0		0	0	0	0	7,156	7,156	-	-	-	202
0	0	活性炭	0	0	0	0	5,840	5,840	-	-	-	203
0	0		0	0	0	0	16,425	16,425	-	-	-	204
0	0		0	0	0	0	13,140	13,140	-	-	-	205
0	0		0	0	0	0	8,395	8,395	-	-	-	206
0	0		0	0	0	0	17,520	17,520	-	-	-	207
0	0	0	0	0	0	0	509,910	433,152	76,758	0	0	
0	0		0	0	0	0	154,541	124,637	0	6,182	23,722	208
0	0		0	0	0	0	5,515	4,970	0	127	418	209
0	0		0	0	0	0	12,366	11,435	0	218	713	210
0	0		0	0	0	0	12,138	10,400	0	694	1,044	211
0	0		0	0	0	0	7,091	6,632	0	84	375	212
0	0		0	0	0	0	8,649	8,484	0	8	157	213
0	0		0	0	0	0	11,344	10,732	0	96	516	214
0	0		0	0	0	0	12,570	11,437	0	47	1,086	215
0	0		0	0	0	0	7,193	6,185	0	308	700	216
0	0		0	0	0	0	5,660	5,031	0	154	475	217
0	0	0	0	0	0	0	237,067	199,943	0	7,918	29,206	
1	235,473	0	14	879,285	12	840,482	14,006,727	9,884,682	1,475,403	717,283	1,929,359	

(3)簡易水道

⑤-1 配水池・総管路延長及び水道料金

事業 番号	簡易水道名称		配水池			総管路延長 (m)	総管路延長内	
			配水方式	池数 (池)	容量 (m ³)		導水管 (m)	送水管 (m)
合計			—	592	50,227	2,712,415	210,888	276,407
1	大分市	森ノ木	自然流下	1	20	710	0	70
2	大分市	上竹中	自然流下	1	20	3,649	375	493
3	大分市	一尺屋	自然流下	3	385	7,330	2,045	282
4	大分市	室生	自然流下	1	30	3,183	691	0
5	大分市	田ノ浦	自然流下	1	78	6,146	1,792	236
6	大分市	西部	両者併用	5	555	79,930	8,277	0
	大分市	計 6 事業		12	1,088	100,948	13,180	1,081
7	別府市	天間・城島	自然流下	4	60	4,827	164	0
	別府市	計 1 事業		4	60	4,827	164	0
8	中津市	土田地区	自然流下	1	52	4,762	174	1,014
9	中津市	臼木住宅	ポンプ加圧	1	8	433	0	0
10	中津市	成恒住宅	ポンプ加圧	1	8	468	0	0
11	中津市	アメニティかみまくさ	ポンプ加圧	1	37	709	0	14
12	中津市	下田口	自然流下	2	22	2,945	0	195
13	中津市	樋田地区	自然流下	1	96	3,003	0	184
14	中津市	上曾木地区	両者併用	1	44	1,805	163	0
15	中津市	下曾木地区	自然流下	1	57	942	0	3
16	中津市	平田地区	自然流下	4	472	18,017	0	350
17	中津市	百谷地区	自然流下	1	41	3,164	50	580
18	中津市	島地区	自然流下	1	42	1,904	150	18
19	中津市	嶋良・山移地区統合	自然流下	3	296	15,704	77	2,559
20	中津市	山浦地区	自然流下	1	58	2,809	69	0
21	中津市	柿坂地区	自然流下	2	137	5,018	0	892
22	中津市	守実	両者併用	9	887	35,592	268	1,553
23	中津市	草本・小屋川	自然流下	4	233	9,593	230	60
24	中津市	槻木	両者併用	2	68	5,827	0	1,985
	中津市	計 17 事業		36	2,558	112,695	1,181	9,407
25	日田市	石松地区	自然流下	2	111	5,047	0	0
26	日田市	関地区	自然流下	2	108	2,666	0	0
27	日田市	尾当地区	自然流下	2	40	2,323	0	0
28	日田市	北友田地区	自然流下	4	197	5,781	0	486
29	日田市	杷木山地区	自然流下	1	20	1,417	0	256
30	日田市	川崎地区	自然流下	1	20	1,430	0	560
31	日田市	祝原地区	自然流下	2	20	1,813	0	606
32	日田市	元宮地区	自然流下	1	58	1,199	0	15
33	日田市	串川二丁目	自然流下	1	36	2,873	0	32
34	日田市	日の本地区	自然流下	3	121	4,133	0	0
35	日田市	荒平地区	自然流下	2	65	1,375	0	0
36	日田市	北部	両者併用	2	584	15,617	0	864
37	日田市	東部第2	自然流下	2	485	5,591	0	0
38	日田市	八幡地区	自然流下	2	77	3,341	0	61

配水管 (m)	料金体系	基本水量 (m ³)	基本料金 (円)	超過料金 (円)	メーター使用量 (円)	10m ³ 当たり使用量 (円)	事業 番号
2,225,120	—	—	(平均) 898	(平均) 112	(平均) 3	(平均) 1,208	合計
640	単一	15	500	20	0	500	1
2,781	単一	9	800	80	0	880	2
5,003	用途	8	1,026	156	0	1,339	3
2,492	用途	8	1,026	156	0	1,339	4
4,118	用途	8	1,026	156	0	1,339	5
71,653	用途	8	1,026	156	0	1,339	6
86,687			(平均) 901	(平均) 121	(平均) 0	(平均) 1,123	
4,663	用途	8	997	156	0	1,309	7
4,663			(平均) 997	(平均) 156	(平均) 0	(平均) 1,309	
3,574	単一	10	1,080	130	0	1,080	8
433	単一	10	1,080	130	0	1,080	9
468	単一	10	1,080	130	0	1,080	10
695	単一	10	1,080	130	0	1,080	11
2,750	単一	8	600	60	0	720	12
2,819	単一	10	1,080	129	0	1,080	13
1,642	単一	10	1,080	129	0	1,080	14
939	単一	10	1,080	129	0	1,080	15
17,667	単一	10	1,080	130	0	1,080	16
2,534	単一	10	1,080	130	0	1,080	17
1,736	単一	10	1,080	130	0	1,080	18
13,068	単一	10	1,080	130	0	1,080	19
2,740	単一	10	1,080	130	0	1,080	20
4,126	単一	10	1,080	130	0	1,080	21
33,771	単一	10	1,080	130	0	1,080	22
9,303	単一	10	1,080	130	0	1,080	23
3,842	単一	10	1,080	130	0	1,080	24
102,107			(平均) 1,052	(平均) 125	(平均) 0	(平均) 1,059	
5,047	口径	8	1,070	170	0	1,410	25
2,666	口径	8	1,070	170	0	1,410	26
2,323	口径	8	1,070	170	0	1,410	27
5,295	口径	8	1,070	170	0	1,410	28
1,161	口径	8	1,070	170	0	1,410	29
870	口径	8	1,070	170	0	1,410	30
1,207	口径	8	1,070	170	0	1,410	31
1,184	口径	8	1,070	170	0	1,410	32
2,841	口径	8	1,070	170	0	1,410	33
4,133	口径	8	1,070	170	0	1,410	34
1,375	口径	8	1,070	170	0	1,410	35
14,753	口径	8	1,070	170	0	1,410	36
5,591	口径	8	1,070	170	0	1,410	37
3,280	口径	8	1,070	170	0	1,410	38

(3)簡易水道

⑤-2 配水池・総管路延長及び水道料金

事業 番号	簡易水道名称		配水池			総管路延長 (m)	総管路延長内	
			配水方式	池数 (池)	容量 (m ³)		導水管 (m)	送水管 (m)
合計			—	592	50,227	2,712,415	210,888	276,407
39	日田市	山田地区	両者併用	2	40	3,547	0	335
40	日田市	緑町地区	自然流下	2	105	5,004	0	0
41	日田市	殿町地区	自然流下	2	64	2,949	0	84
42	日田市	大野本村地区	自然流下	6	151	8,069	4,209	0
43	日田市	出野星弘地区	自然流下	2	74	4,328	1,059	367
44	日田市	赤石	自然流下	14	74	12,369	2,098	0
45	日田市	浦方地区	自然流下	4	80	2,719	10	0
46	日田市	下方地区	自然流下	2	80	3,789	0	221
47	日田市	鯛生地区	自然流下	2	74	3,014	640	0
48	日田市	市ノ瀬地区	自然流下	4	72	5,744	170	950
49	日田市	柄野地区	自然流下	10	410	17,886	4,116	6,057
50	日田市	野田地区	自然流下	2	67	3,517	1,466	0
51	日田市	都留・川原地区	両者併用	8	233	13,662	1,862	2,358
52	日田市	葉迫・畑中地区	自然流下	2	233	6,457	0	358
53	日田市	小平・小川原地区	自然流下	4	112	14,110	2,432	4,587
54	日田市	雉谷地区	両者併用	4	105	12,470	1,870	0
55	日田市	浦地区	自然流下	1	56	2,090	512	0
56	日田市	笹野地区	両者併用	1	99	4,224	1,006	0
57	日田市	若林・片仁田地区	自然流下	1	60	6,736	0	673
58	日田市	白草地区	自然流下	2	20	1,813	0	606
59	日田市	中央	両者併用	7	716	49,155	1,993	3,311
60	日田市	鎌手・小五馬	自然流下	2	149	6,637	65	1,200
61	日田市	天ヶ瀬	自然流下	6	907	10,342	12	536
62	日田市	高塚	自然流下	2	143	5,089	0	401
63	日田市	女子畑地区	自然流下	8	376	33,873	0	7,572
64	日田市	中川	自然流下	4	193	6,896	0	2,204
65	日田市	本城1	自然流下	2	76	3,138	0	700
66	日田市	五馬本村	自然流下	2	77	7,330	0	290
67	日田市	近原・見折谷	自然流下	2	72	5,987	0	1,006
68	日田市	合田	自然流下	4	86	4,220	500	1,641
69	日田市	尾戸・宮園	自然流下	2	62	2,600	0	0
70	日田市	出口3番組	自然流下	1	11	3,039	480	0
	日田市	計 46 事業		144	7,019	327,409	24,500	38,337
71	佐伯市	上浦長田	自然流下	2	101	1,522	410	82
72	佐伯市	上浦夏井	自然流下	3	160	3,730	343	765
73	佐伯市	上浦浅海井	自然流下	2	810	15,509	223	570
74	佐伯市	宇目小野市	自然流下	2	206	11,728	1,650	0
75	佐伯市	宇目大原	自然流下	4	96	10,953	3,144	1,304
76	佐伯市	宇目上津小野	自然流下	2	54	6,178	318	0

配水管 (m)	料金体系	基本水量 (m ³)	基本料金 (円)	超過料金 (円)	メーター使用量 (円)	10m ³ 当たり使用量 (円)	事業 番号
2,225,120	—	—	(平均) 898	(平均) 112	(平均) 3	(平均) 1,208	合計
3,212	口径	8	1,070	170	0	1,410	39
5,004	口径	8	1,070	170	0	1,410	40
2,865	口径	8	1,070	170	0	1,410	41
3,860	口径	8	1,070	170	0	1,410	42
2,902	口径	8	1,070	170	0	1,410	43
10,271	口径	8	1,070	170	0	1,410	44
2,709	口径	8	1,070	170	0	1,410	45
3,568	口径	8	1,070	170	0	1,410	46
2,374	口径	8	1,070	170	0	1,410	47
4,624	口径	8	1,070	170	0	1,410	48
7,713	口径	8	1,070	170	0	1,410	49
2,051	口径	8	1,070	170	0	1,410	50
9,442	口径	8	1,070	170	0	1,410	51
6,099	口径	8	1,070	170	0	1,410	52
7,091	口径	8	1,070	170	0	1,410	53
10,600	口径	8	1,070	170	0	1,410	54
1,578	口径	8	1,070	170	0	1,410	55
3,218	口径	8	1,070	170	0	1,410	56
6,063	口径	8	1,070	170	0	1,410	57
1,207	口径	8	1,070	170	0	1,410	58
43,851	口径	8	1,070	170	0	1,410	59
5,372	口径	8	1,070	170	0	1,410	60
9,794	口径	8	1,070	170	0	1,410	61
4,688	口径	8	1,070	170	0	1,410	62
26,301	口径	8	1,070	170	0	1,410	63
4,692	口径	8	1,070	170	0	1,410	64
2,438	口径	8	1,070	170	0	1,410	65
7,040	口径	8	1,070	170	0	1,410	66
4,981	口径	8	1,070	170	0	1,410	67
2,079	口径	8	1,070	170	0	1,410	68
2,600	口径	8	1,070	170	0	1,410	69
2,559	用途	10	500	90	0	500	70
264,572			(平均)1,058	(平均)168	(平均)0	(平均)1,390	
1,030	口径	0	620	30	0	1,260	71
2,622	口径	0	620	30	0	1,260	72
14,716	口径	0	620	30	0	1,260	73
10,078	口径	0	620	30	0	1,260	74
6,505	口径	0	620	30	0	1,260	75
5,860	口径	0	620	30	0	1,260	76

(3)簡易水道

⑤-3 配水池・総管路延長及び水道料金

事業 番号	簡易水道名称		配水池			総管路延長 (m)	総管路延長内	
			配水方式	池数 (池)	容量 (m ³)		導水管 (m)	送水管 (m)
合計			—	592	50,227	2,712,415	210,888	276,407
77	佐伯市	宇目田原	自然流下	2	200	13,687	0	3,224
78	佐伯市	宇目重岡	自然流下	2	184	20,371	1,413	3,397
79	佐伯市	宇目東部	自然流下	11	613	33,099	1,151	6,730
80	佐伯市	直川中央	自然流下	8	669	35,894	2,682	366
81	佐伯市	直川川原木	自然流下	6	206	22,656	2,968	557
82	佐伯市	鶴見中央	自然流下	4	1,722	36,149	2,572	3,417
83	佐伯市	鶴見中越浦	自然流下	3	109	9,800	0	5,200
84	佐伯市	鶴見梶寄浦	自然流下	1	80	991	96	615
85	佐伯市	米水津浦代小浦竹野浦	自然流下	1	487	10,051	2,366	739
86	佐伯市	米水津色利宮野浦	自然流下	2	532	12,234	3,721	0
87	佐伯市	蒲江	自然流下	4	1,125	28,950	4,818	3,290
88	佐伯市	蒲江畑野浦	自然流下	4	327	13,354	1,992	338
89	佐伯市	蒲江丸市尾	ポンプ加圧	3	233	13,156	3,552	138
90	佐伯市	蒲江森崎	ポンプ加圧	2	246	11,758	2,933	0
91	佐伯市	蒲江楠本	自然流下	2	137	5,725	59	187
92	佐伯市	蒲江猪串	自然流下	4	235	5,161	43	1,130
93	佐伯市	蒲江尾浦	ポンプ加圧	1	87	3,318	632	0
94	佐伯市	蒲江葛原	ポンプ加圧	2	96	5,176	20	0
95	佐伯市	蒲江波当津	ポンプ加圧	2	112	4,760	494	0
96	佐伯市	蒲江下入津	自然流下	1	495	30,541	9,346	0
97	佐伯市	上浦蒲戸福泊	自然流下	1	135	8,579	3,724	707
98	佐伯市	鶴見大島丹賀浦	両者併用	1	145	7,963	860	3,504
	佐伯市	計 28 事業		82	9,602	382,993	51,530	36,260
99	臼杵市	上北	自然流下	1	100	11,693	1,498	1,653
100	臼杵市	高山	自然流下	1	157	6,304	15	1,245
101	臼杵市	武山	両者併用	1	41	6,354	20	1,640
102	臼杵市	東神野	自然流下	4	192	12,538	0	6,794
103	臼杵市	中臼杵	自然流下	2	271	27,673	262	3,944
104	臼杵市	乙見	自然流下	1	75	8,966	1,930	0
105	臼杵市	南野津	両者併用	3	516	23,974	835	2,315
	臼杵市	計 7 事業		13	1,352	97,502	4,560	17,591
106	津久見市	深良津	自然流下	1	36	1,258	318	0
107	津久見市	保戸島・四浦東地区	両者併用	6	707	18,058	2,554	8,853
108	津久見市	久保泊・刀自ヶ浦	自然流下	1	68	4,097	1,755	0
109	津久見市	平岩	自然流下	1	45	3,412	2,760	0
	津久見市	計 4 事業		9	856	26,825	7,387	8,853
110	竹田市	泉水	両者併用	2	85	3,220	0	175
111	竹田市	妙見瀬ノ口	自然流下	1	78	14,900	8,389	139
112	竹田市	下片ヶ瀬	ポンプ加圧	1	54	2,917	20	200
113	竹田市	戸上	両者併用	1	68	2,380	0	0
114	竹田市	松本	自然流下	1	203	8,724	845	2,648

配水管 (m)	料金体系	基本水量 (m ³)	基本料金 (円)	超過料金 (円)	メーター使用量 (円)	10m ³ 当たり使用量 (円)	事業 番号
2,225,120	—	—	(平均) 898	(平均) 112	(平均) 3	(平均) 1,208	合計
10,463	口径	0	620	30	0	1,260	77
15,561	口径	0	620	30	0	1,260	78
25,218	口径	0	620	30	0	1,260	79
32,846	口径	0	620	30	0	1,260	80
19,131	口径	0	620	30	0	1,260	81
30,160	口径	0	620	30	0	1,260	82
4,600	口径	0	620	30	0	1,260	83
280	口径	0	620	30	0	1,260	84
6,946	口径	0	620	30	0	1,260	85
8,513	口径	0	620	30	0	1,260	86
20,842	口径	0	620	30	0	1,260	87
11,024	口径	0	620	30	0	1,260	88
9,466	口径	0	620	30	0	1,260	89
8,825	口径	0	620	30	0	1,260	90
5,479	口径	0	620	30	0	1,260	91
3,988	口径	0	620	30	0	1,260	92
2,686	口径	0	620	30	0	1,260	93
5,156	口径	0	620	30	0	1,260	94
4,266	口径	0	620	30	0	1,260	95
21,195	口径	0	620	30	0	1,260	96
4,148	口径	0	620	30	0	1,260	97
3,599	口径	0	620	30	0	1,260	98
295,203			(平均)620	(平均)30	(平均)0	(平均)1,260	
8,542	用途	8	977	163	0	1,303	99
5044	用途	8	630	63	0	756	100
4,694	用途	8	630	63	0	756	101
5,744	用途	8	977	163	0	1,303	102
23,467	用途	8	977	163	0	1,303	103
7,036	定額	0	1,000	0	0	1,000	104
20,824	用途	8	977	163	0	1,303	105
75,351			(平均) 881	(平均) 111	(平均) 0	(平均) 1,103	
940	単一	10	1,080	86	0	1,080	106
6,651	単一	5	760	250	0	2000	107
2,342	単一	10	1,080	86	0	1,080	108
652	単一	10	540	54	0	540	109
10,585			(平均)865	(平均)119	(平均)0	(平均)1175	
3,045	用途	10	500	40	0	500	110
6,372	用途	5	525	157	0	1,312	111
2,697	用途	5	525	157	0	1,312	112
2,380	用途	5	525	157	0	1,312	113
5,231	口径	5	525	157	0	1,312	114

(3)簡易水道

⑤-4 配水池・総管路延長及び水道料金

事業 番号	簡易水道名称		配水池			総管路延長 (m)	総管路延長内	
			配水方式	池数 (池)	容量 (m ³)		導水管 (m)	送水管 (m)
合計			—	592	50,227	2,712,415	210,888	276,407
115	竹田市	倉木	自然流下	1	15	1,859	367	0
116	竹田市	菅生	自然流下	2	90	7,146	0	2,885
117	竹田市	城原	自然流下	3	52	5,861	0	2,364
118	竹田市	荻	自然流下	19	1,578	110,981	3,659	11,178
119	竹田市	久住	自然流下	8	642	15,893	2,544	0
120	竹田市	都野	自然流下	4	348	18,142	200	0
121	竹田市	白丹	#N/A	0	0	4,933	2,033	0
122	竹田市	直入中央	#N/A	0	0	24,625	0	2,565
123	竹田市	神堤水道組合	自然流下	1	53	2,025	0	750
	竹田市	計 14 事業		44	3,266	223,606	18,057	22,904
124	豊後高田市	田染地区	自然流下	2	286	21,073	0	441
125	豊後高田市	大村団地	ポンプ加圧	1	55	1,250	200	0
126	豊後高田市	徳久保団地	ポンプ加圧	1	34	650	50	0
127	豊後高田市	松津	ポンプ加圧	1	60	1,082	15	0
128	豊後高田市	見目地区	自然流下	1	61	2,986	5	0
	豊後高田市	計 5 事業		6	496	27,041	270	441
129	杵築市	俣水	自然流下	2	134	10,613	2,950	0
130	杵築市	相原	自然流下	3	409	17,076	0	2,226
131	杵築市	豊洋	自然流下	4	476	24,957	696	1,207
132	杵築市	守江	自然流下	2	88	5,622	160	840
133	杵築市	篠原	自然流下	2	16	6,403	53	1,648
134	杵築市	池頭	自然流下	1	32	3,699	0	0
135	杵築市	山浦	自然流下	1	280	39,648	77	3,540
136	杵築市	久木野尾	自然流下	8	451	35,013	80	5,785
137	杵築市	向野	自然流下	3	119	16,329	110	2,811
	杵築市	計 9 事業		26	2,005	159,360	4,126	18,057
138	宇佐市	北馬城	自然流下	1	132	8,637	40	764
139	宇佐市	院内	自然流下	3	90	43,061	3,348	4,084
140	宇佐市	温見	自然流下	3	90	13,348	150	5,060
141	宇佐市	余	自然流下	4	150	10,563	1,022	455
142	宇佐市	高並	両者併用	9	179	16,162	731	2,338
143	宇佐市	西部	自然流下	8	228	16,677	150	7,903
144	宇佐市	日岳	自然流下	3	63	7,748	0	815
145	宇佐市	小田若林	自然流下	2	35	3,177	0	900
146	宇佐市	安心院	両者併用	6	1,062	26,744	0	4,056
147	宇佐市	釜ノ口	自然流下	4	32	7,010	0	820
148	宇佐市	深見	両者併用	9	385	47,925	17,411	0
149	宇佐市	佐田	両者併用	3	130	18,193	0	960
150	宇佐市	佐田南部	両者併用	1	42	10,518	0	607
151	宇佐市	尾立	自然流下	2	70	6,174	0	706
152	宇佐市	津房	両者併用	1	60	3,249	0	247

配水管 (m)	料金体系	基本水量 (m ³)	基本料金 (円)	超過料金 (円)	メーター使用量 (円)	10m ³ 当たり使用量 (円)	事業 番号
2,225,120	—	—	(平均) 898	(平均) 112	(平均) 3	(平均) 1,208	合計
1,492	口径	1	500	50	0	1,000	115
4,261	用途	30	900	100	0	900	116
3,497	用途	15	250	15	0	250	117
96,144	用途	5	525	157	0	1,312	118
13,349	用途	5	525	157	0	1,312	119
17,942	用途	5	525	157	0	1,312	120
2,900	用途	5	525	157	0	1,312	121
22,060	用途	5	525	157	0	1,312	122
1,275	単一	10	700	80	0	700	123
182,645			(平均) 541	(平均) 121	(平均) 0	(平均) 1,083	
20,632	口径	8	800	140	0	1,080	124
1,050	口径	8	800	140	0	1,080	125
600	口径	8	800	140	0	1,080	126
1,067	口径	8	800	140	0	1,080	127
2,981	口径	8	800	140	0	1,080	128
26,330			(平均) 800	(平均) 140	(平均) 0	(平均) 1,080	
7,663	用途	5	770	70	50	1,590	129
14,850	用途	5	770	70	50	1,590	130
23,054	用途	5	770	70	50	1,590	131
4,622	用途	5	770	70	50	1,590	132
4,702	単一	0	500	0	0	600	133
3,699	単一	15	1,000	110	0	666	134
36,031	用途	5	770	70	50	1,590	135
29,148	用途	5	770	70	50	1,590	136
13,408	用途	5	770	70	50	1,590	137
137,177			(平均) 766	(平均) 67	(平均) 39	(平均) 1,377	
7,833	口径	8	1,188	156	0	1,500	138
35,629	用途	8	1,188	189	0	1,560	139
8,138	用途	8	1,188	189	0	1,560	140
9,086	用途	8	1,188	189	0	1,560	141
13,093	用途	8	1,188	189	0	1,560	142
8,624	用途	8	1,188	189	0	1,560	143
6,933	用途	8	1,188	189	0	1,560	144
2,277	定額	0	702	0	0	702	145
22,688	用途	8	1,026	162	0	1,350	146
6,190	用途	8	1,026	162	0	1,350	147
30,514	用途	8	1,026	162	0	1,350	148
17,233	用途	8	1,026	162	0	1,350	149
9,911	用途	8	1,026	162	0	1,350	150
5,468	用途	8	1,026	162	0	1,350	151
3,002	用途	8	1,026	162	0	1,350	152

(3)簡易水道

⑤-5 配水池・総管路延長及び水道料金

事業 番号	簡易水道名称		配水池			総管路延長 (m)	総管路延長内	
			配水方式	池数 (池)	容量 (m ³)		導水管 (m)	送水管 (m)
合計			—	592	50,227	2,712,415	210,888	276,407
153	宇佐市	津房西部	両者併用	1	70	17,785	0	1,600
154	宇佐市	上ノ原	自然流下	2	216	10,808	696	0
155	宇佐市	天津	ポンプ加圧	2	0	60,244	0	2,125
	宇佐市	計 18 事業		64	3,034	328,023	23,548	33,440
156	豊後大野市	川辺	自然流下	2	108	4,098	75	70
157	豊後大野市	清川	両者併用	2	264	23,722	5,273	1,428
158	豊後大野市	緒方	両者併用	14	1,243	68,630	2,611	8,653
159	豊後大野市	上自在	自然流下	1	50	1,633	90	3
160	豊後大野市	朝地	自然流下	1	100	2,823	0	998
161	豊後大野市	大野	両者併用	2	705	28,276	1,272	1,055
162	豊後大野市	千歳町	両者併用	6	1,060	69,554	4,212	3,234
163	豊後大野市	犬飼町	両者併用	6	1,060	92,687	2,654	14,938
	豊後大野市	計 8 事業		34	4,590	291,423	16,187	30,379
164	由布市	庄内	両者併用	16	1,196	72,985	5,218	3,909
165	由布市	東部	両者併用	9	1,151	56,811	6,184	15,552
166	由布市	阿蘇野	両者併用	1	141	14,367	308	0
167	由布市	櫛木	自然流下	2	23	4,615	0	0
168	由布市	直野内山	自然流下	1	68	8,149	0	0
169	由布市	時松	自然流下	1	627	6,068	118	1,450
170	由布市	朴木	自然流下	1	110	30	30	0
171	由布市	田代	自然流下	2	44	6,307	0	0
172	由布市	湯平	両者併用	3	515	14,563	861	2,203
173	由布市	若杉	自然流下	1	11	4,864	1,497	0
174	由布市	下津々良	自然流下	2	95	6,015	2,300	0
175	由布市	塚原	自然流下	1	184	13,153	0	3,850
	由布市	計 12 事業		40	4,165	207,927	16,516	26,964
176	国東市	竹田津	両者併用	2	210	10,250	474	31
177	国東市	櫛海	自然流下	1	73	1,070	0	180
178	国東市	千灯	自然流下	1	28	7,837	10	500
179	国東市	櫛来	自然流下	1	60	5,675	0	183
180	国東市	向田浜	自然流下	1	50	1,357	0	182
181	国東市	鶴川	自然流下	4	788	22,944	532	1,519
182	国東市	富来	自然流下	4	362	7,205	66	573
183	国東市	小原	自然流下	2	529	25,178	810	595
184	国東市	重藤住宅	自然流下	1	38	356	0	72
185	国東市	田深	両者併用	3	364	20,109	97	714
186	国東市	来浦出水	自然流下	2	98	8,587	15	1,007
187	国東市	来浦浜	自然流下	1	26	3,864	0	456
188	国東市	来浦中央	自然流下	1	31	6,471	0	391

配水管 (m)	料金体系	基本水量 (m ³)	基本料金 (円)	超過料金 (円)	メーター使用量 (円)	10m ³ 当たり使用量 (円)	事業 番号
2,225,120	—	—	(平均) 898	(平均) 112	(平均) 3	(平均) 1,208	合計
16,185	用途	8	1,026	162	0	1,350	153
10,112	用途	8	1,026	162	0	1,350	154
58,119	口径	8	1,188	156	0	1,500	155
271,035			(平均) 1,080	(平均) 161	(平均) 0	(平均) 1,401	
3,953	用途	25	500	50	0	500	156
17,021	用途	8	1,200	162	0	1,520	157
57,366	用途	8	1,200	162	0	1,520	158
1,540	単一	1	100	50	0	550	159
1,825	単一	10	1,000	50	0	1,000	160
25,949	用途	8	1,200	162	0	1,520	161
62,108	用途	8	1,200	162	0	1,520	162
75,095	用途	8	1,200	162	0	1,520	163
244,857			(平均) 950	(平均) 120	(平均) 0	(平均) 1,206	
63,858	用途	10	1,300	167	0	1,260	164
35,075	用途	10	1,300	167	0	1,300	165
14,059	用途	10	1,300	167	0	1,300	166
4,615	単一	10	1,500	10	0	1,500	167
8,149	用途	10	1,300	167	0	1,300	168
4,500	単一	6	700	100	0	1,100	169
0	単一	8	600	50	0	700	170
6,307	単一	5	700	100	0	1,200	171
11,499	用途	10	930	100	0	930	172
3,367	定額	0	900	0	0	900	173
3,715	用途	10	930	100	0	930	174
9,303	用途	10	930	100	0	930	175
164,447			(平均) 1,033	(平均) 102	(平均) 0	(平均) 1,113	
9,745	単一	8	1,080	149	0	1,370	176
890	定額	0	833	0	0	833	177
7,327	単一	200	3000	5	0	3000	178
5,492	単一	15	1,000	30	0	1,000	179
1,175	単一	0	750	40	0	1,150	180
20,893	単一	8	1,080	149	0	1,370	181
6,566	単一	8	1,080	149	0	1,370	182
23,773	単一	8	1,080	149	0	1,370	183
284	単一	8	1,080	149	0	1,370	184
19,298	単一	8	1,080	149	0	1,370	185
7,565	単一	8	1,080	149	0	1,370	186
3,408	単一	0	500	60	0	1,100	187
6,080	単一	0	400	60	0	1,000	188

(3)簡易水道

⑤-6 配水池・総管路延長及び水道料金

事業 番号	簡易水道名称		配水池			総管路延長 (m)	総管路延長内	
			配水方式	池数 (池)	容量 (m ³)		導水管 (m)	送水管 (m)
合計			—	592	50,227	2,712,415	210,888	276,407
189	国東市	武蔵	自然流下	5	1,682	71,508	3,203	8,073
190	国東市	安岐	自然流下	4	1,153	41,985	2,618	2,312
191	国東市	下山口	自然流下	1	144	4,231	587	120
192	国東市	ハイテクニュータウン	自然流下	1	406	8,258	2,849	303
	国東市	計 17 事業		35	6,042	246,885	11,261	17,211
193	姫島村	姫島	自然流下	5	1,028	22,433	2,440	2,553
	姫島村	計 1 事業		5	1,028	22,433	2,440	2,553
194	日出町	豊岡	自然流下	1	120	4,697	730	0
195	日出町	南端	自然流下	4	115	3,870	50	903
196	日出町	西の一	自然流下	2	60	1,956	2	480
	日出町	計 3 事業		7	295	10,523	782	1,383
197	九重町	野上	両者併用	6	877	35,395	2,053	1,540
198	九重町	東飯田	自然流下	2	714	32,253	0	2,541
199	九重町	飯田	自然流下	2	308	13,351	0	3,544
200	九重町	串野	自然流下	1	18	2,916	0	1,240
201	九重町	栗野	自然流下	1	26	1,340	0	40
202	九重町	湯坪	自然流下	1	20	2,905	0	950
203	九重町	日向	自然流下	1	13	2,185	0	0
204	九重町	宝泉寺	自然流下	1	36	1,650	675	0
205	九重町	滝上	自然流下	1	30	3,985	1,848	0
206	九重町	須久保	自然流下	1	40	3,677	2,250	0
207	九重町	筋湯	自然流下	1	44	3,162	775	0
	九重町	計 11 事業		18	2,126	102,819	7,601	9,855
208	玖珠町	北山田	自然流下	1	388	17,361	274	780
209	玖珠町	小野原	自然流下	2	20	3,586	1,295	0
210	玖珠町	日出生本村	自然流下	1	28	4,927	3,367	0
211	玖珠町	内河野	ポンプ加压	1	47	1,443	194	0
212	玖珠町	木牟田	自然流下	1	38	1,989	1,070	0
213	玖珠町	代太郎	自然流下	2	36	2,098	13	911
214	玖珠町	寺村	自然流下	1	20	1,938	250	0
215	玖珠町	北大隈	自然流下	2	30	1,887	585	0
216	玖珠町	中通	自然流下	1	20	2,056	300	0
217	玖珠町	錨田	自然流下	1	18	1,891	250	0
	玖珠町	計 10 事業		13	645	39,176	7,598	1,691
	県合計	217 事業	—	592	50,227	2,712,415	210,888	276,407

配水管 (m)	料金体系	基本水量 (m ³)	基本料金 (円)	超過料金 (円)	メーター使用量 (円)	10m ³ 当たり使用量 (円)	事業 番号
2,225,120	—	—	(平均) 898	(平均) 112	(平均) 3	(平均) 1,208	合計
60,232	単一	8	1,080	149	0	1,370	189
37,055	単一	8	1,080	149	0	1,370	190
3,524	単一	8	1,080	149	0	1,370	191
5,106	単一	8	1,080	149	0	1,370	192
218,413			(平均) 1,080	(平均) 108	(平均) 0	(平均) 1,362	
17,440	用途	6	940	210	50	1,830	193
17,440			(平均) 940	(平均) 210	(平均) 50	(平均) 1,830	
3,967	用途	10	540	64	0	540	194
2,917	用途	10	540	64	0	540	195
1,474	用途	10	500	80	0	500	196
8,358			(平均) 527	(平均) 69	(平均) 0	(平均) 527	
31,802	口径	10	1,350	240	100	1,450	197
29,712	口径	10	1,350	240	100	1,450	198
9,807	口径	10	1,350	240	100	1,450	199
1,676	定額	0	1,120	0	0	1,120	200
1,300	定額	0	1,145	0	0	1,145	201
1,955	定額	0	100	0	0	100	202
2,185	定額	0	166	0	0	166	203
975	単一	10	1,000	10	0	1,000	204
2,137	定額	0	225	0	0	225	205
1,427	定額	0	417	0	0	417	206
2,387	用途	10	2,000	40	0	2,000	207
85,363			(平均) 929	(平均) 70	(平均) 27	(平均) 957	
16,307	用途	8	950	148	0	1,240	208
2,291	単一	10	150	15	0	150	209
1,560	単一	10	150	15	0	150	210
1,249	単一	10	710	80	0	710	211
919	単一	10	630	50	0	630	212
1,174	単一	10	710	80	0	710	213
1,688	定額	0	600	0	0	600	214
1,302	定額	0	500	0	0	500	215
1,756	定額	0	550	0	0	550	216
1,641	定額	0	1,000	0	0	1,000	217
29,887			(平均) 595	(平均) 39	(平均) 0	(平均) 624	
2,225,120	—	—	(平均) 898	(平均) 112	(平均) 3	(平均) 1,208	

(3)簡易水道

⑥-1 取水量・浄水量・給水量及び水質検査実施状況

事業 番号	簡易水道名称		計画1日 最大取水量 (m ³)	年間 取水量 (m ³)	浄水能力 (公称能力) (m ³)	年間 浄水量 (m ³)	計画1日 最大給水量 (m ³)
合計			73,427	14,886,437	65,056	14,444,970	65,884
1	大分市	森ノ木	35	11,254	31	11,254	35
2	大分市	上竹中	55	16,659	60	16,659	55
3	大分市	一尺屋	336	74,818	336	74,057	336
4	大分市	室生	45	4,186	45	4,186	45
5	大分市	田ノ浦	55	9,162	55	9,162	55
6	大分市	西部	1,231	179,924	1,063	162,634	1,231
	大分市	計 6 事業	1,757	296,003	1,590	277,952	1,757
7	別府市	天間・城島	65	15,314	74	12,445	65
	別府市	計 1 事業	65	15,314	74	12,445	65
8	中津市	土田地区	90	32,850	90	32,850	90
9	中津市	臼木住宅	24	1,838	24	1,838	24
10	中津市	成恒住宅	36	12,060	36	12,060	36
11	中津市	アメニティかみまくさ	36	9,424	36	9,424	36
12	中津市	下田口	64	19,288	64	19,288	64
13	中津市	樋田地区	168	30,158	168	30,158	168
14	中津市	上曾木地区	46	7,854	46	7,854	46
15	中津市	下曾木地区	41	8,829	41	8,829	41
16	中津市	平田地区	533	109,608	533	109,608	533
17	中津市	百谷地区	80	7,875	80	7,875	80
18	中津市	島地区	45	7,016	45	7,016	45
19	中津市	嶋良・山移地区統合	204	29,085	204	29,085	204
20	中津市	山浦地区	31	6,013	31	6,013	31
21	中津市	柿坂地区	106	38,690	106	38,690	106
22	中津市	守実	710	185,840	710	185,840	710
23	中津市	草本・小屋川	150	25,379	150	25,379	150
24	中津市	槻木	48	7,798	48	7,798	48
	中津市	計 17 事業	2,412	539,605	2,412	539,605	2,412
25	日田市	石松地区	177	50,269	177	50,269	177
26	日田市	関地区	106	16,399	106	16,399	106
27	日田市	尾当地区	44	6,906	44	6,906	44
28	日田市	北友田地区	145	40,318	145	40,318	145
29	日田市	杷木山地区	25	12,323	25	12,323	25
30	日田市	川崎地区	30	8,207	30	8,207	30
31	日田市	祝原地区	51	7,856	30	7,856	51
32	日田市	元宮地区	38	9,371	30	9,371	38
33	日田市	串川二丁目	24	5,848	24	5,848	24
34	日田市	日の本地区	61	9,471	61	9,471	61
35	日田市	荒平地区	37	6,880	61	6,880	37
36	日田市	北部	536	66,319	536	66,319	536
37	日田市	東部第2	666	99,860	666	99,860	666
38	日田市	八幡地区	51	4,643	51	4,643	51

年間 給水量 (m ³)	実績1日 最大給水量 (m ³)	実績1日 平均給水量 (m ³)	水質検査実施機関			事業 番号
			毎日項目	毎月項目	全項目	
14,006,727	51,400	38,377	—	—	—	合計
11,254	35	31	自己検査	登録検査機関	その他	1
16,659	—	46	自己検査	登録検査機関	登録検査機関	2
74,057	348	203	その他	自己検査	自己検査	3
4,186	37	11	その他	自己検査	自己検査	4
9,162	47	25	その他	自己検査	自己検査	5
162,634	699	446	その他	自己検査	自己検査	6
277,952	1,166	762				
12,445	57	34	その他	自己検査	登録検査機関	7
12,445	57	34				
32,850	90	90	自己検査	登録検査機関	登録検査機関	8
1,838	6	5	自己検査	登録検査機関	登録検査機関	9
12,060	33	33	自己検査	登録検査機関	登録検査機関	10
9,424	24	26	自己検査	登録検査機関	登録検査機関	11
19,288	56	53	自己検査	登録検査機関	登録検査機関	12
30,158	84	83	自己検査	登録検査機関	登録検査機関	13
7,854	23	22	自己検査	登録検査機関	登録検査機関	14
8,829	26	24	自己検査	登録検査機関	登録検査機関	15
109,608	525	300	自己検査	登録検査機関	登録検査機関	16
7,875	25	22	自己検査	登録検査機関	登録検査機関	17
7,016	26	19	自己検査	登録検査機関	登録検査機関	18
29,085	133	80	自己検査	登録検査機関	登録検査機関	19
6,013	18	16	自己検査	登録検査機関	登録検査機関	20
38,690	106	106	自己検査	登録検査機関	登録検査機関	21
185,840	671	509	自己検査	登録検査機関	登録検査機関	22
25,379	92	70	自己検査	登録検査機関	登録検査機関	23
7,798	28	21	自己検査	登録検査機関	登録検査機関	24
539,605	1,966	1,479				
50,269	164	138	自己検査	登録検査機関	登録検査機関	25
16,399	64	45	自己検査	登録検査機関	登録検査機関	26
6,906	35	19	自己検査	登録検査機関	登録検査機関	27
40,318	140	110	自己検査	登録検査機関	登録検査機関	28
12,323	41	34	自己検査	登録検査機関	登録検査機関	29
8,207	34	22	自己検査	登録検査機関	登録検査機関	30
7,856	41	22	自己検査	登録検査機関	登録検査機関	31
9,371	34	26	自己検査	登録検査機関	登録検査機関	32
5,848	24	16	自己検査	登録検査機関	登録検査機関	33
9,471	41	26	自己検査	登録検査機関	登録検査機関	34
6,880	22	19	自己検査	登録検査機関	登録検査機関	35
66,319	209	182	自己検査	登録検査機関	登録検査機関	36
99,860	308	274	自己検査	登録検査機関	登録検査機関	37
4,643	13	13	自己検査	登録検査機関	登録検査機関	38

(3)簡易水道

⑥-2 取水・浄水・給水及び水質検査実施状況

事業 番号	簡易水道名称		計画1日 最大取水量 (m ³)	年間 取水量 (m ³)	浄水能力 (公称能力) (m ³)	年間 浄水量 (m ³)	計画1日 最大給水量 (m ³)
合計			73,427	14,886,437	65,056	14,444,970	65,884
39	日田市	山田地区	97	14,295	30	14,295	97
40	日田市	緑町地区	90	6,489	30	6,489	90
41	日田市	殿町地区	36	3,426	36	3,426	36
42	日田市	大野本村地区	111	20,797	111	20,797	111
43	日田市	出野星弘地区	50	11,406	50	11,406	50
44	日田市	赤石	282	26,426	282	26,426	282
45	日田市	浦方地区	61	10,265	61	10,265	61
46	日田市	下方地区	52	10,192	52	10,192	52
47	日田市	鯛生地区	40	4,720	40	4,720	40
48	日田市	市ノ瀬地区	32	4,672	32	4,672	32
49	日田市	栃野地区	256	69,120	228	69,120	256
50	日田市	野田地区	40	5,041	40	5,041	40
51	日田市	都留・川原地区	170	43,690	40	43,690	170
52	日田市	葉迫・畑中地区	38	6,053	38	6,053	38
53	日田市	小平・小川原地区	109	23,447	109	23,447	109
54	日田市	雉谷地区	85	21,193	85	21,193	85
55	日田市	浦地区	28	4,623	28	4,623	28
56	日田市	笹野地区	75	3,410	75	3,410	75
57	日田市	若林・片仁田地区	30	7,763	30	7,763	30
58	日田市	白草地区	62	7,856	30	7,856	62
59	日田市	中央	707	228,394	707	228,394	707
60	日田市	鎌手・小五馬	143	39,271	143	39,271	143
61	日田市	天ヶ瀬	1,300	324,122	1,300	324,122	1,300
62	日田市	高塚	150	38,852	150	38,852	150
63	日田市	女子畑地区	339	100,099	339	100,099	339
64	日田市	中川	212	33,142	212	33,142	212
65	日田市	本城1	50	8,522	50	8,522	50
66	日田市	五馬本村	106	15,108	50	15,108	106
67	日田市	近原・見折谷	55	16,005	55	16,005	55
68	日田市	合田	65	19,307	65	19,307	65
69	日田市	尾戸・宮園	35	11,999	35	11,999	35
70	日田市	出口3番組	32	8,120	32	8,120	32
	日田市	計 46 事業	6,929	1,492,495	6,551	1,492,495	6,929
71	佐伯市	上浦長田	150	13,654	150	13,654	150
72	佐伯市	上浦夏井	140	22,482	140	22,482	140
73	佐伯市	上浦浅海井	1,200	150,366	1,200	150,366	1,200
74	佐伯市	宇目小野市	350	84,749	350	84,749	350
75	佐伯市	宇目大原	92	19,575	92	19,575	92
76	佐伯市	宇目上津小野	40	12,437	40	12,437	40

年間 給水量 (m ³)	実績1日 最大給水量 (m ³)	実績1日 平均給水量 (m ³)	水質検査実施機関			事業 番号
			毎日項目	毎月項目	全項目	
14,006,727	51,400	38,377	—	—	—	合計
14,295	61	39	自己検査	登録検査機関	登録検査機関	39
6,489	25	18	自己検査	登録検査機関	登録検査機関	40
3,426	55	9	自己検査	登録検査機関	登録検査機関	41
20,797	93	57	自己検査	登録検査機関	登録検査機関	42
11,406	121	31	自己検査	登録検査機関	登録検査機関	43
26,426	200	72	自己検査	登録検査機関	登録検査機関	44
10,265	48	28	自己検査	登録検査機関	登録検査機関	45
10,192	66	28	自己検査	登録検査機関	登録検査機関	46
4,720	25	13	自己検査	登録検査機関	登録検査機関	47
4,672	25	13	自己検査	登録検査機関	登録検査機関	48
69,120	260	189	自己検査	登録検査機関	登録検査機関	49
5,041	41	14	自己検査	登録検査機関	登録検査機関	50
43,690	216	120	自己検査	登録検査機関	登録検査機関	51
6,053	18	17	自己検査	登録検査機関	登録検査機関	52
23,447	164	64	自己検査	登録検査機関	登録検査機関	53
21,193	178	58	自己検査	登録検査機関	登録検査機関	54
4,623	15	13	自己検査	登録検査機関	登録検査機関	55
3,410	9	9	自己検査	登録検査機関	登録検査機関	56
7,763	61	21	自己検査	登録検査機関	登録検査機関	57
7,856	41	22	自己検査	登録検査機関	登録検査機関	58
228,394	958	626	自己検査	登録検査機関	登録検査機関	59
39,271	179	108	自己検査	登録検査機関	登録検査機関	60
324,122	1,152	888	自己検査	登録検査機関	登録検査機関	61
38,852	150	106	自己検査	登録検査機関	登録検査機関	62
100,099	359	274	自己検査	登録検査機関	登録検査機関	63
33,142	212	91	自己検査	登録検査機関	登録検査機関	64
8,522	50	23	自己検査	登録検査機関	登録検査機関	65
15,108	53	41	自己検査	登録検査機関	登録検査機関	66
16,005	55	44	自己検査	登録検査機関	登録検査機関	67
19,307	67	53	自己検査	登録検査機関	登録検査機関	68
11,999	35	33	自己検査	登録検査機関	登録検査機関	69
8,120	32	22	自己検査	登録検査機関	登録検査機関	70
1,492,495	6,194	4,090				
13,654	43	37	自己検査	登録検査機関	登録検査機関	71
22,482	72	62	自己検査	登録検査機関	登録検査機関	72
150,366	479	412	自己検査	登録検査機関	登録検査機関	73
84,749	278	232	自己検査	登録検査機関	登録検査機関	74
19,575	54	54	自己検査	登録検査機関	登録検査機関	75
12,437	40	34	自己検査	登録検査機関	登録検査機関	76

(3)簡易水道

⑥-3 取水量・浄水量・給水量及び水質検査実施状況

事業 番号	簡易水道名称		計画1日 最大取水量 (m ³)	年間 取水量 (m ³)	浄水能力 (公称能力) (m ³)	年間 浄水量 (m ³)	計画1日 最大給水量 (m ³)
合計			73,427	14,886,437	65,056	14,444,970	65,884
77	佐伯市	宇目田原	200	63,872	200	63,872	200
78	佐伯市	宇目重岡	280	32,528	280	32,528	280
79	佐伯市	宇目東部	775	101,028	704	101,028	704
80	佐伯市	直川中央	935	260,619	850	260,619	850
81	佐伯市	直川川原木	295	101,419	295	101,419	295
82	佐伯市	鶴見中央	2,250	560,777	2,250	560,777	2,250
83	佐伯市	鶴見中越浦	150	15,193	150	15,193	150
84	佐伯市	鶴見梶寄浦	120	20,674	120	20,674	120
85	佐伯市	米水津浦代小浦竹野浦	610	140,873	610	140,873	610
86	佐伯市	米水津色利宮野浦	770	213,941	750	213,941	750
87	佐伯市	蒲江	1,644	391,369	1,644	391,369	1,644
88	佐伯市	蒲江畑野浦	590	153,456	590	153,456	590
89	佐伯市	蒲江丸市尾	270	53,916	270	53,916	270
90	佐伯市	蒲江森崎	304	82,160	288	82,160	288
91	佐伯市	蒲江楠本	180	45,147	180	45,147	180
92	佐伯市	蒲江猪串	174	41,651	174	41,651	174
93	佐伯市	蒲江尾浦	183	50,434	171	50,434	171
94	佐伯市	蒲江葛原	96	18,614	71	18,614	71
95	佐伯市	蒲江波当津	87	15,405	87	15,405	87
96	佐伯市	蒲江下入津	550	187,907	550	187,907	550
97	佐伯市	上浦蒲戸福泊	140	28,285	126	28,285	126
98	佐伯市	鶴見大島丹賀浦	79	18,500	79	18,500	79
	佐伯市	計 28 事業	12,654	2,901,031	12,411	2,901,031	12,411
99	臼杵市	上北	83	14,916	83	14,170	75
100	臼杵市	高山	429	51,808	429	51,808	390
101	臼杵市	武山	104	11,161	104	11,161	104
102	臼杵市	東神野	68	7,044	68	7,044	68
103	臼杵市	中臼杵	265	54,077	265	54,077	265
104	臼杵市	乙見	63	10,346	63	10,346	63
105	臼杵市	南野津	300	63,738	300	61,921	300
	臼杵市	計 7 事業	1,312	213,090	1,312	210,527	1,265
106	津久見市	深良津	36	10,665	36	9,665	36
107	津久見市	保戸島・四浦東地区	616	93,550	560	72,564	560
108	津久見市	久保泊・刀自ヶ浦	86	16,722	86	16,222	86
109	津久見市	平岩	18	6,550	18	6,400	18
	津久見市	計 4 事業	756	127,487	700	104,851	700
110	竹田市	泉水	106	18,227	106	18,227	106
111	竹田市	妙見瀬ノ口	160	19,982	159	19,982	160
112	竹田市	下片ヶ瀬	99	11,529	99	11,529	99
113	竹田市	戸上	141	12,654	141	12,654	141
114	竹田市	松本	235	41,593	235	41,593	235

年間 給水量 (m ³)	実績1日 最大給水量 (m ³)	実績1日 平均給水量 (m ³)	水質検査実施機関			事業 番号
			毎日項目	毎月項目	全項目	
14,006,727	51,400	38,377	—	—	—	合計
63,872	200	175	自己検査	登録検査機関	登録検査機関	77
32,528	103	89	自己検査	登録検査機関	登録検査機関	78
101,028	352	277	自己検査	登録検査機関	登録検査機関	79
260,619	716	714	自己検査	登録検査機関	登録検査機関	80
101,419	284	278	自己検査	登録検査機関	登録検査機関	81
560,777	1,372	1,536	自己検査	登録検査機関	登録検査機関	82
15,193	52	42	自己検査	登録検査機関	登録検査機関	83
20,674	61	57	自己検査	登録検査機関	登録検査機関	84
140,873	419	386	自己検査	登録検査機関	登録検査機関	85
213,941	615	586	自己検査	登録検査機関	登録検査機関	86
391,369	1,264	1,072	自己検査	登録検査機関	登録検査機関	87
153,456	481	420	自己検査	登録検査機関	登録検査機関	88
53,916	181	148	自己検査	登録検査機関	登録検査機関	89
82,160	219	225	自己検査	登録検査機関	登録検査機関	90
45,147	140	124	自己検査	登録検査機関	登録検査機関	91
41,651	142	114	自己検査	登録検査機関	登録検査機関	92
50,434	132	138	自己検査	登録検査機関	登録検査機関	93
18,614	69	51	自己検査	登録検査機関	登録検査機関	94
15,405	57	42	自己検査	登録検査機関	登録検査機関	95
187,907	536	515	自己検査	登録検査機関	登録検査機関	96
28,285	93	77	自己検査	登録検査機関	登録検査機関	97
18,500	60	51	自己検査	登録検査機関	登録検査機関	98
2,901,031	8,514	7,948				
12,753	59	35	自己検査	登録検査機関	登録検査機関	99
48,646	253	133	自己検査	登録検査機関	登録検査機関	100
11,161	29	31	自己検査	登録検査機関	登録検査機関	101
7,044	34	19	自己検査	登録検査機関	登録検査機関	102
54,077	209	148	自己検査	登録検査機関	登録検査機関	103
9,727	32	27	自己検査	登録検査機関	登録検査機関	104
59,630	225	163	自己検査	登録検査機関	登録検査機関	105
203,038	841	556				
8,665	36	24	自己検査	登録検査機関	登録検査機関	106
70,564	400	193	自己検査	登録検査機関	登録検査機関	107
15,722	46	43	自己検査	登録検査機関	登録検査機関	108
6,250	18	17	自己検査	登録検査機関	登録検査機関	109
101,201	500	277				
18,227	78	50	自己検査	登録検査機関	登録検査機関	110
19,982	74	55	自己検査	登録検査機関	登録検査機関	111
11,529	47	32	自己検査	登録検査機関	登録検査機関	112
12,654	55	35	自己検査	登録検査機関	登録検査機関	113
41,593	134	114	自己検査	登録検査機関	登録検査機関	114

(3)簡易水道

⑥-4 取水量・浄水量・給水量及び水質検査実施状況

事業番号	簡易水道名称		計画1日最大取水量 (m ³)	年間取水量 (m ³)	浄水能力 (公称能力) (m ³)	年間浄水量 (m ³)	計画1日最大給水量 (m ³)
合計			73,427	14,886,437	65,056	14,444,970	65,884
115	竹田市	倉木	26	8,272	26	8,272	26
116	竹田市	菅生	117	41,707	117	41,707	117
117	竹田市	城原	75	15,160	75	15,160	75
118	竹田市	萩	2,300	319,301	2,428	305,451	2,300
119	竹田市	久住	998	114,974	677	114,974	550
120	竹田市	都野	825	87,926	550	87,926	550
121	竹田市	白丹	121	24,965	110	24,965	110
122	竹田市	直入中央	685	180,854	685	180,854	685
123	竹田市	神堤水道組合	32	6,551	32	6,551	32
	竹田市	計 14 事業	5,920	903,695	5,440	889,845	5,186
124	豊後高田市	田染地区	280	47,124	280	47,124	280
125	豊後高田市	大村団地	55	9,427	55	9,427	55
126	豊後高田市	徳久保団地	34	7,084	34	7,084	34
127	豊後高田市	松津	39	5,421	39	5,421	39
128	豊後高田市	見目地区	61	12,241	61	12,241	61
	豊後高田市	計 5 事業	469	81,297	469	81,297	469
129	杵築市	俣水	125	17,991	108	17,810	125
130	杵築市	相原	464	43,983	50	18,086	464
131	杵築市	豊洋	387	91,290	374	90,377	374
132	杵築市	守江	497	61,006	50	60,396	245
133	杵築市	篠原	71	7,678	108	7,600	71
134	杵築市	池頭	66	20,737	66	20,530	66
135	杵築市	山浦	655	71,714	655	70,996	655
136	杵築市	久木野尾	456	57,190	655	56,618	456
137	杵築市	向野	145	43,286	145	42,853	145
	杵築市	計 9 事業	2,866	414,875	2,211	385,266	2,601
138	宇佐市	北馬城	288	20,435	132	20,435	120
139	宇佐市	院内	1,320	257,971	1,200	257,971	1,200
140	宇佐市	温見	60	16,231	60	16,231	60
141	宇佐市	余	155	27,601	155	27,601	155
142	宇佐市	高並	125	25,991	125	25,991	125
143	宇佐市	西部	127	19,230	127	19,230	127
144	宇佐市	日岳	78	7,377	78	7,377	78
145	宇佐市	小田若林	60	12,420	60	12,420	60
146	宇佐市	安心院	1,340	307,236	1,240	307,236	1,240
147	宇佐市	釜ノ口	60	30,192	60	30,192	60
148	宇佐市	深見	920	131,819	920	131,819	920
149	宇佐市	佐田	205	91,874	205	91,874	205
150	宇佐市	佐田南部	63	25,339	63	25,339	63
151	宇佐市	尾立	120	62,234	120	62,234	120
152	宇佐市	津房	124	37,891	124	37,891	124

年間 給水量 (m ³)	実績1日 最大給水量 (m ³)	実績1日 平均給水量 (m ³)	水質検査実施機関			事業 番号
			毎日項目	毎月項目	全項目	
14,006,727	51,400	38,377	—	—	—	合計
8,203	25	22	自己検査	登録検査機関	登録検査機関	115
41,015	117	112	自己検査	登録検査機関	登録検査機関	116
15,153	38	42	自己検査	登録検査機関	登録検査機関	117
305,451	1,556	837	自己検査	登録検査機関	登録検査機関	118
114,974	490	315	自己検査	登録検査機関	登録検査機関	119
87,926	825	241	自己検査	登録検査機関	登録検査機関	120
24,965	121	68	自己検査	登録検査機関	登録検査機関	121
180,794	520	495	自己検査	登録検査機関	登録検査機関	122
6,551	30	18	自己検査	登録検査機関	登録検査機関	123
889,017	4,110	2,436				
47,124	147	129	自己検査	登録検査機関	登録検査機関	124
9,427	30	26	自己検査	登録検査機関	登録検査機関	125
7,084	23	19	自己検査	登録検査機関	登録検査機関	126
5,421	18	15	自己検査	登録検査機関	登録検査機関	127
12,241	40	34	自己検査	登録検査機関	登録検査機関	128
81,297	258	223				
17,810	86	49	自己検査	登録検査機関	登録検査機関	129
43,983	183	121	自己検査	登録検査機関	登録検査機関	130
90,377	236	248	自己検査	登録検査機関	登録検査機関	131
60,300	160	165	自己検査	登録検査機関	登録検査機関	132
7,600	22	21	自己検査	登録検査機関	登録検査機関	133
20,524	66	56	自己検査	登録検査機関	登録検査機関	134
70,771	201	194	自己検査	登録検査機関	登録検査機関	135
56,618	439	155	自己検査	登録検査機関	登録検査機関	136
42,785	107	117	自己検査	登録検査機関	登録検査機関	137
410,768	1,500	1,126				
20,435	86	56	自己検査	登録検査機関	登録検査機関	138
257,971	1,177	707	自己検査	登録検査機関	登録検査機関	139
16,231	60	44	自己検査	登録検査機関	登録検査機関	140
27,601	125	76	自己検査	登録検査機関	登録検査機関	141
25,991	125	71	自己検査	登録検査機関	登録検査機関	142
19,230	99	53	自己検査	登録検査機関	登録検査機関	143
7,377	78	20	自己検査	登録検査機関	登録検査機関	144
12,420	83	34	自己検査	登録検査機関	登録検査機関	145
307,236	1,060	842	自己検査	登録検査機関	登録検査機関	146
30,192	107	83	自己検査	登録検査機関	登録検査機関	147
131,819	1,374	361	自己検査	登録検査機関	登録検査機関	148
91,874	432	252	自己検査	登録検査機関	登録検査機関	149
25,339	102	69	自己検査	登録検査機関	登録検査機関	150
62,234	300	171	自己検査	登録検査機関	登録検査機関	151
37,891	157	104	自己検査	登録検査機関	登録検査機関	152

(3)簡易水道

⑥-5 取水量・浄水量・給水量及び水質検査実施状況

事業 番号	簡易水道名称		計画1日 最大取水量 (m ³)	年間 取水量 (m ³)	浄水能力 (公称能力) (m ³)	年間 浄水量 (m ³)	計画1日 最大給水量 (m ³)
合計			73,427	14,886,437	65,056	14,444,970	65,884
153	宇佐市	津房西部	120	61,532	120	61,532	120
154	宇佐市	上ノ原	230	39,137	230	39,137	230
155	宇佐市	天津	936	80,454	912	80,454	860
	宇佐市	計 18 事業	6,331	1,254,964	5,931	1,254,964	5,867
156	豊後大野市	川辺	138	24,000	138	24,000	138
157	豊後大野市	清川	469	93,232	389	93,232	389
158	豊後大野市	緒方	1,349	349,449	1,349	349,449	1,349
159	豊後大野市	上自在	85	16,051	85	16,051	85
160	豊後大野市	朝地	76	16,145	100	16,145	76
161	豊後大野市	大野	936	234,282	936	234,282	936
162	豊後大野市	千歳町	3,014	229,883	1,341	229,883	1,130
163	豊後大野市	犬飼町	4,793	467,632	2,283	467,632	1,746
	豊後大野市	計 8 事業	10,860	1,430,674	6,621	1,430,674	5,849
164	由布市	庄内	2,600	690,865	1,500	525,057	2,600
165	由布市	東部	1,167	300,033	1,500	300,033	1,100
166	由布市	阿蘇野	209	50,000	190	21,040	190
167	由布市	櫟木	44	16,050	44	15,300	44
168	由布市	直野内山	43	5,263	43	5,158	43
169	由布市	時松	109	8,190	109	8,190	109
170	由布市	朴木	81	16,470	81	15,976	81
171	由布市	田代	33	9,070	33	9,070	33
172	由布市	湯平	590	150,970	590	150,970	510
173	由布市	若杉	64	8,114	36	8,114	36
174	由布市	下津々良	32	9,438	32	9,438	32
175	由布市	塚原	450	40,082	200	40,082	450
	由布市	計 12 事業	5,422	1,304,545	4,358	1,108,428	5,228
176	国東市	竹田津	255	31,230	241	31,230	241
177	国東市	櫛海	120	4,993	49	4,993	49
178	国東市	千灯	23	4,314	23	4,314	23
179	国東市	櫛来	100	20,757	90	20,757	90
180	国東市	向田浜	36	3,437	36	3,437	36
181	国東市	鶴川	1,300	343,400	1,300	343,400	1,300
182	国東市	富来	510	136,777	510	136,777	510
183	国東市	小原	1,120	246,071	920	246,071	920
184	国東市	重藤住宅	50	9,392	50	9,392	50
185	国東市	田深	800	278,223	800	278,223	800
186	国東市	来浦出水	216	23,463	173	23,463	173
187	国東市	来浦浜	76	16,100	76	16,100	76
188	国東市	来浦中央	92	23,847	92	23,847	92

年間 給水量 (m ³)	実績1日 最大給水量 (m ³)	実績1日 平均給水量 (m ³)	水質検査実施機関			事業 番号
			毎日項目	毎月項目	全項目	
14,006,727	51,400	38,377	—	—	—	合計
61,532	239	169	自己検査	登録検査機関	登録検査機関	153
39,137	146	107	自己検査	登録検査機関	登録検査機関	154
80,454	335	220	自己検査	登録検査機関	登録検査機関	155
1,254,964	6,084	3,439				
24,000	111	66	自己検査	登録検査機関	登録検査機関	156
93,232	363	255	自己検査	登録検査機関	登録検査機関	157
349,449	1,314	957	自己検査	登録検査機関	登録検査機関	158
16,051	0	44	自己検査	登録検査機関	登録検査機関	159
16,145	70	44	自己検査	登録検査機関	登録検査機関	160
198,212	702	543	自己検査	登録検査機関	登録検査機関	161
229,883	527	630	自己検査	登録検査機関	登録検査機関	162
467,632	1,446	1,281	自己検査	登録検査機関	登録検査機関	163
1,394,604	4,533	3,820				
525,057	2,444	1,439	自己検査	登録検査機関	登録検査機関	164
300,033	1,202	822	自己検査	登録検査機関	登録検査機関	165
21,040	171	58	自己検査	登録検査機関	登録検査機関	166
15,300	43	42	自己検査	登録検査機関	登録検査機関	167
5,158	49	14	自己検査	登録検査機関	登録検査機関	168
8,190	30	22	自己検査	登録検査機関	登録検査機関	169
15,976	42	44	自己検査	登録検査機関	登録検査機関	170
9,070	27	25	自己検査	登録検査機関	登録検査機関	171
150,970	706	414	自己検査	登録検査機関	登録検査機関	172
8,114	41	22	自己検査	登録検査機関	登録検査機関	173
9,438	43	26	自己検査	登録検査機関	登録検査機関	174
40,082	175	110	自己検査	登録検査機関	登録検査機関	175
1,108,428	4,973	3,038				
30,618	290	84	自己検査	登録検査機関	登録検査機関	176
4,993	15	14	自己検査	登録検査機関	登録検査機関	177
4,314	12	12	自己検査	登録検査機関	登録検査機関	178
20,757	56	57	自己検査	登録検査機関	登録検査機関	179
3,437	19	9	自己検査	登録検査機関	登録検査機関	180
336,667	1,075	922	自己検査	登録検査機関	登録検査機関	181
134,095	456	367	自己検査	登録検査機関	登録検査機関	182
241,246	928	661	自己検査	登録検査機関	登録検査機関	183
9,208	31	25	自己検査	登録検査機関	登録検査機関	184
272,768	937	747	自己検査	登録検査機関	登録検査機関	185
23,003	93	63	自己検査	登録検査機関	登録検査機関	186
16,100	71	44	自己検査	登録検査機関	登録検査機関	187
23,847	38	65	自己検査	登録検査機関	登録検査機関	188

(3)簡易水道

⑥-6 取水量・浄水量・給水量及び水質検査実施状況

事業番号	簡易水道名称		計画1日最大取水量 (m ³)	年間取水量 (m ³)	浄水能力 (公称能力) (m ³)	年間浄水量 (m ³)	計画1日最大給水量 (m ³)
合計			73,427	14,886,437	65,056	14,444,970	65,884
189	国東市	武蔵	2,500	490,887	2,500	490,887	2,500
190	国東市	安岐	2,090	519,758	2,090	519,758	2,090
191	国東市	下山口	132	52,004	132	52,004	132
192	国東市	ハイテクニュータウン	513	76,014	513	76,014	513
	国東市	計 17 事業	9,933	2,280,667	9,595	2,280,667	9,595
193	姫島村	姫島	1,760	384,027	1,600	235,473	1,600
	姫島村	計 1 事業	1,760	384,027	1,600	235,473	1,600
194	日出町	豊岡	450	121,870	450	121,870	450
195	日出町	南端	175	20,236	175	20,236	175
196	日出町	西の一	75	16,642	75	16,642	75
	日出町	計 3 事業	700	158,748	700	158,748	700
197	九重町	野上	911	332,515	798	332,515	911
198	九重町	東飯田	830	302,950	830	302,950	830
199	九重町	飯田	298	99,014	298	99,014	298
200	九重町	串野	65	23,228	35	23,228	65
201	九重町	粟野	59	17,452	35	17,452	59
202	九重町	湯坪	33	7,156	33	7,156	33
203	九重町	日向	16	5,840	16	5,840	16
204	九重町	宝泉寺	45	16,425	45	16,425	45
205	九重町	滝上	36	13,140	36	13,140	36
206	九重町	須久保	23	8,395	23	8,395	23
207	九重町	筋湯	48	17,520	48	17,520	48
	九重町	計 11 事業	2,364	843,635	2,197	843,635	2,364
208	玖珠町	北山田	560	154,541	560	154,541	560
209	玖珠町	小野原	40	6,070	39	5,515	39
210	玖珠町	日出生本村	41	12,366	41	12,366	41
211	玖珠町	内河野	69	12,138	44	12,138	44
212	玖珠町	木牟田	28	7,253	26	7,091	26
213	玖珠町	代太郎	38	8,649	35	8,649	35
214	玖珠町	寺村	47	13,615	47	11,344	47
215	玖珠町	北大隈	45	14,599	43	12,570	45
216	玖珠町	中通	29	7,991	29	7,193	29
217	玖珠町	錨田	20	7,063	20	5,660	20
	玖珠町	計 10 事業	917	244,285	884	237,067	886
	県合計	217 事業	73,427	14,886,437	65,056	14,444,970	65,884

年間 給水量 (m ³)	実績1日 最大給水量 (m ³)	実績1日 平均給水量 (m ³)	水質検査実施機関			事業 番号
			毎日項目	毎月項目	全項目	
14,006,727	51,400	38,377	—	—	—	合計
477,856	2,092	1,309	自己検査	登録検査機関	登録検査機関	189
510,080	1,646	1,397	自己検査	登録検査機関	登録検査機関	190
50,984	180	140	自己検査	登録検査機関	登録検査機関	191
65,470	429	179	自己検査	登録検査機関	登録検査機関	192
2,225,443	8,368	6,095				
208,714	988	572	自己検査	登録検査機関	登録検査機関	193
208,714	988	572				
121,870	355	334	自己検査	登録検査機関	登録検査機関	194
20,236	68	55	自己検査	登録検査機関	登録検査機関	195
16,642	46	46	自己検査	登録検査機関	登録検査機関	196
158,748	469	435				
188,283	—	516	自己検査	登録検査機関	登録検査機関	197
154,928	—	424	自己検査	登録検査機関	登録検査機関	198
57,543	—	158	自己検査	登録検査機関	登録検査機関	199
23,228	—	64	自己検査	登録検査機関	登録検査機関	200
17,452	—	48	自己検査	登録検査機関	登録検査機関	201
7,156	—	20	自己検査	登録検査機関	登録検査機関	202
5,840	—	16	自己検査	登録検査機関	登録検査機関	203
16,425	—	45	自己検査	登録検査機関	登録検査機関	204
13,140	—	36	自己検査	登録検査機関	登録検査機関	205
8,395	—	23	自己検査	登録検査機関	登録検査機関	206
17,520	—	48	自己検査	登録検査機関	登録検査機関	207
509,910	0	1,398				
154,541	560	423	自己検査	登録検査機関	登録検査機関	208
5,515	39	15	自己検査	登録検査機関	登録検査機関	209
12,366	41	34	自己検査	登録検査機関	登録検査機関	210
12,138	44	33	自己検査	登録検査機関	登録検査機関	211
7,091	26	19	自己検査	登録検査機関	登録検査機関	212
8,649	35	24	自己検査	登録検査機関	登録検査機関	213
11,344	44	31	自己検査	登録検査機関	登録検査機関	214
12,570	45	34	自己検査	登録検査機関	登録検査機関	215
7,193	25	20	自己検査	登録検査機関	登録検査機関	216
5,660	20	16	自己検査	登録検査機関	登録検査機関	217
237,067	879	649				
14,006,727	51,400	38,377	—	—	—	

(4) 専用水道

(4)-1

番号	市町村名	施設 置 設 者 名 称	確 年 月 日	竣 年 月 日	給 水 区 域 の 上 簡 水 の 名 称
1	大分市	清静園	S61.4.24	S61.4.1	上竹中簡易水道
2	大分市	富士見が丘ニュータウン	S46.12.27		大分市上水道
3	大分市	イオン高城店	H15.3.14	H15.5.1	大分市上水道
4	大分市	豊の国健康ランド	H15.3.14	H2.6.1	大分市上水道
5	大分市	柞原の里	H15.3.14	H9.3.1	大分市上水道
6	大分市	社会福祉法人温寿会	H15.3.14		大分市上水道
7	大分市	介護老人保健施設陽光苑	H15.3.14	H2.7.1	大分市上水道
8	大分市	医療法人社団親和会	H15.3.14	H11.1.1	大分市上水道
9	大分市	佐藤病院	H15.3.14		大分市上水道
10	大分市	天心堂へつぎ病院	H15.3.14		大分市上水道
11	大分市	医療法人健裕会永富脳神経外科病院	H15.3.14		大分市上水道
12	大分市	JX 日鉱日石エネルギー(株)大分製油所	H15.3.14	H8.4.1	大分市上水道
13	大分市	住友化学(株)大分工場	H15.3.14		大分市上水道
14	大分市	大分石油化学コンビナート内	H15.3.14	S42.10.1	大分市上水道
15	大分市	新日鐵(株)大分製鐵所構内浄水	H15.3.14		大分市上水道
16	大分市	ホテルZAAZ	H14.12.3	H14.12.1	大分市上水道
17	大分市	大分センチュリーホテル	H14.12.17	H14.12.1	大分市上水道
18	大分市	大分県立病院	H15.4.15	H15.5.1	大分市上水道
19	大分市	パークプレイス大分	H15.7.30	H15.9.1	大分市上水道
20	大分市	トキハわさだタウン	H15.11.19	H15.12.1	大分市上水道
21	大分市	医療法人ライフサポート明和記念病院	H16.7.8	H16.8.1	大分市上水道
22	大分市	ビジネスホテル楽苑	H16.11.19	H16.12.1	大分市上水道
23	大分市	医療法人博光会塚川第一病院	H16.11.15	H16.12.1	大分市上水道
24	大分市	九州乳業(株)	H14.10.25		大分市上水道
25	大分市	ホテルフュージョン	H17.3.1		大分市上水道
26	大分市	トキハ大分店	H17.3.28	H17.4.1	大分市上水道
27	大分市	コモドホテル	H17.6.22	H17.7.1	大分市上水道
28	大分市	医療法人青樹会リバーサイド病院	H17.7.12	H17.9.1	大分市上水道
29	大分市	大分三愛メディカルセンター	H17.6.28	H18.3.1	大分市上水道
30	大分市	明野アクロスタウン	H18.3.8	H18.4.1	大分市上水道
31	大分市	(株)東芝セミコンダクター社大分工場	H18.3.13	H18.7.1	大分市上水道
32	大分市	明治清流苑	H18.4.26	H18.6.1	大分市上水道
33	大分市	井野辺病院	H18.8.18	H18.9.1	大分市上水道
34	大分市	フレスポ春日浦	H19.2.21	H19.3.1	大分市上水道
35	大分市	大分大学旦野原キャンパス	H19.3.23	H19.4.1	大分市上水道
36	大分市	大分赤十字病院	H19.5.11	H19.5.1	大分市上水道
37	大分市	岩田学園	H19.9.3	H19.9.1	大分市上水道
38	大分市	アルメイダ病院	H19.8.20	H19.10.1	大分市上水道
39	大分市	JR九州大分車両センター	H20.1.29	H20.1.1	大分市上水道
40	大分市	社会福祉法人虹の会	H20.5.16	H20.6.1	大分市上水道
41	大分市	ホテルフォルツァ大分	H20.8.7	H20.8.1	大分市上水道
42	大分市	大分下郡病院	H20.9.25	H20.10.1	大分市上水道
43	大分市	大分岡病院	H21.1.19	H21.4.1	大分市上水道
44	大分市	医療法人善和会	H21.9.24	H21.10.1	大分市上水道

確認時 給水人口 (人)	現在 給水人口 (人)	施設 能力 (m ³ /日)	職員数 (人)	原水の 種 別	浄水施設の種別	施設の 専用兼 用の別	給水 状況	技術管理 者の設置	水質検査 機関名称
150	225	81	1	深井戸	消毒のみ	専用	良好	有	登録検査機関
12,500	7,517	5,473	3	浅井戸	消毒のみ	専用	良好	有	登録検査機関
0	0	111	6	深井戸・浄水受水	膜ろ過	専用	良好	有	登録検査機関
0	0	1,000	4	深井戸・浄水受水	除鉄	専用	良好	有	登録検査機関
70	70	200	2	深井戸	急速ろ過	専用	良好	有	登録検査機関
120	0	60	1	深井戸・浄水受水	除鉄	専用	良好	有	登録検査機関
90	90	50	4	浅井戸・浄水受水	消毒のみ	専用	良好	有	登録検査機関
0	0	300	2	深井戸	膜ろ過	専用	良好	有	登録検査機関
0	0	150	2	深井戸・浄水受水	除鉄	専用	良好	有	登録検査機関
0	0	105	4	浅井戸	除鉄	専用	良好	有	登録検査機関
0	0	130	2	深井戸	急速ろ過	専用	良好	有	登録検査機関
0	0	720	4	表流水	膜ろ過	併用	良好	有	登録検査機関
0	0	1,700	32	表流水	膜ろ過	併用	良好	有	登録検査機関
0	0	1,440	49	表流水	膜ろ過	併用	良好	有	登録検査機関
0	0	4,800	6	表流水	急速ろ過	併用	良好	有	登録検査機関
0	0	77	1	深井戸・浄水受水	膜ろ過	専用	良好	有	登録検査機関
0	0	94	1	深井戸・浄水受水	膜ろ過	専用	良好	有	登録検査機関
0	0	556	1	深井戸・浄水受水	膜ろ過	専用	良好	有	登録検査機関
0	0	180	6	深井戸・浄水受水	膜ろ過	専用	良好	有	登録検査機関
0	0	900	1	深井戸・浄水受水	膜ろ過	専用	良好	有	登録検査機関
0	0	65	2	深井戸・浄水受水	急速ろ過	専用	良好	有	登録検査機関
0	0	115	1	浅井戸・浄水受水	膜ろ過	専用	良好	有	登録検査機関
0	0	70	1	深井戸・浄水受水	膜ろ過	専用	良好	有	登録検査機関
0	0	2,640	4	浅井戸・深井戸	急速ろ過	併用	良好	有	登録検査機関
0	0	33	1	浅井戸・浄水受水	膜ろ過	専用	良好	有	登録検査機関
0	0	600	1	深井戸・浄水受水	膜ろ過	専用	良好	有	登録検査機関
0	0	83	1	深井戸・浄水受水	膜ろ過	専用	良好	有	登録検査機関
0	0	198	3	深井戸	除鉄	専用	良好	有	登録検査機関
0	0	220	6	深井戸・浄水受水	膜ろ過	専用	良好	有	登録検査機関
0	0	365	1	深井戸・浄水受水	膜ろ過	専用	良好	有	登録検査機関
0	0	257	4	表流水・浄水受水	膜ろ過	専用	良好	有	登録検査機関
150	150	36	2	深井戸・浄水受水	除鉄	専用	良好	有	登録検査機関
0	0	62	1	深井戸・浄水受水	除鉄	専用	良好	有	登録検査機関
0	0	133	1	深井戸・浄水受水	膜ろ過	専用	良好	有	登録検査機関
0	0	300	1	深井戸・浄水受水	膜ろ過	専用	良好	有	登録検査機関
0	0	220	6	深井戸・浄水受水	膜ろ過	専用	良好	有	登録検査機関
0	0	48	1	深井戸・浄水受水	膜ろ過	専用	良好	有	登録検査機関
0	0	320	6	深井戸・浄水受水	膜ろ過	専用	良好	有	登録検査機関
0	0	120	1	深井戸・浄水受水	膜ろ過	併用	良好	有	登録検査機関
170	170	98	1	深井戸・浄水受水	膜ろ過	専用	良好	有	登録検査機関
0	0	73	1	深井戸・浄水受水	膜ろ過	専用	良好	有	登録検査機関
0	0	111	2	深井戸・浄水受水	膜ろ過	専用	良好	有	登録検査機関
0	0	81	3	浅井戸・浄水受水	膜ろ過	専用	良好	有	登録検査機関
100	79	60	1	深井戸・浄水受水	除鉄	専用	良好	有	登録検査機関

(4) 専用水道

(4)-2

番号	市町村名	施設 置 設 者 名 名	確 年 月 日	竣 年 月	給 水 区 域 の 上 簡 水 の 名 称
45	大分市	緑ヶ丘保養園	H22.5.7	H22.6.1	大分市上水道
46	大分市	イオン光吉店	H22.5.26	H22.6.1	大分市上水道
47	大分市	医療法人光心会	H22.8.12	H22.10.1	大分市上水道
48	大分市	医療法人社団恵愛会大分中村病院	H22.10.29	H23.2.1	大分市上水道
49	大分市	OASISひろば21	H23.5.18	H23.6.15	大分市上水道
50	大分市	博愛病院	H24.5.16	H24.6.1	大分市上水道
51	大分市	レンブラントホテル大分	H24.6.8	H24.7.1	大分市上水道
52	大分市	三井造船	H24.12.7	H25.2.1	大分市上水道
53	大分市	文理学園	H25.3.27	H25.4.19	大分市上水道
54	大分市	県民の森平成森林公園	H26.1.10	H26.3.24	大分市上水道
55	大分市	陽だまりの丘	H26.5.29	H26.10.22	大分市上水道
	大分市 計	55			
56	別府市	古賀原	H19.5.31	S58.3.1	
57	別府市	独立行政法人 国立病院機構 別府医療センター	H24.10.22	H24.12.1	別府市上水道
58	別府市	陸上自衛隊別府駐屯地業務隊長、陸上自衛隊別府駐屯地	H20.3.14	H21.3.10	別府市上水道
59	別府市	(株)セントレジャー・オペレーションズ	H20.3.19		
60	別府市	平畑給水給湯センター(一橙園)	H14.10.3	S52.11.1	別府市上水道
61	別府市	ホテル 清風 第一南館	H14.10.4	S48.7.1	別府市上水道
62	別府市	市立少年自然の家	H14.11.11	S54.4.1	
63	別府市	新別府病院	H14.10.7	H6.6.1	別府市上水道
64	別府市	ホテル 山水館	H16.5.12	H16.8.1	別府市上水道
65	別府市	別府サンライズニュータウン	H25.3.5		別府市上水道
66	別府市	農協共済別府リハビリテーションセンター	H21.7.21	H21.7.1	別府市上水道
67	別府市	潮騒の宿 晴海	H23.7.11	H23.8.1	別府市上水道
68	別府市	(株)亀の井ホテル・大分別府店	H23.10.26	H10.8.1	別府市上水道
69	別府市	(株)杉乃井ホテル	H24.9.24	H24.9.1	別府市上水道
70	別府市	ホテル白菊	H24.11.20	H24.11.1	別府市上水道
71	別府市	冷川水系(広域圏)	H25.3.28		
72	別府市	小倉地区	H25.3.1		別府市上水道
73	別府市	ホテル別府パストラル	H25.5.1	H25.9.1	
	別府市 計	18			
74	中津市	鎌城専用水道	H3.7.10	S56.2.1	
75	中津市	大貞病院	H16.9.15	S46.10.1	中津市上水道
76	中津市	TOTOサニテクノ(株)	S49.7.1	S49.11.1	中津市上水道
77	中津市	中津第一病院	H14.9.30	S63.10.1	中津市上水道
78	中津市	中津胃腸病院	H14.9.30	H1.6.1	中津市上水道
79	中津市	川島整形外科病院	H14.9.30	H5.9.1	中津市上水道
80	中津市	中津カントリークラブ	H14.9.30	S45.10.1	
81	中津市	(株)ヨロズ大分	H14.9.30	S51.7.1	中津市上水道
82	中津市	ルネサスセミコンダクタパッケージ&テストソリューションズ(株)大分工場	H14.11.29	H1.10.1	中津市上水道
83	中津市	ゆめタウン中津店	H14.12.5	H12.1.1	中津市上水道
84	中津市	ダイハツ九州(株)	H15.10.2	H16.3.1	中津市上水道
85	中津市	特別養護老人ホーム望箭荘	H25.2.27	H10.4.1	
86	中津市	イオンモール三光	H14.9.30	H8.12.1	

確認時 給水人口 (人)	現在 給水人口 (人)	施設 能力 (m3/日)	職員数 (人)	原水の 種別	浄水施設の種別	施設の 専用兼 用の別	給水 状況	技術管理 者の設置	水質検査 機関名称
370	0	69	5	深井戸・浄水受水	膜ろ過	専用	良好	有	登録検査機関
0	0	63	6	深井戸・浄水受水	膜ろ過	専用	良好	有	登録検査機関
37	37	60	2	深井戸・浄水受水	膜ろ過	専用	良好	有	登録検査機関
0	0	137	1	深井戸・浄水受水	膜ろ過	専用	良好	有	登録検査機関
0	0	258	1	深井戸・浄水受水	膜ろ過	専用	良好	有	登録検査機関
0	0	32	4	深井戸・浄水受水	除鉄	専用	良好	有	登録検査機関
0	0	262	1	深井戸・浄水受水	膜ろ過	専用	良好	有	登録検査機関
0	0	61	4	表流水・浄水受水	膜ろ過	併用	良好	有	登録検査機関
0	0	75	3	深井戸・浄水受水	膜ろ過	専用	良好	有	登録検査機関
48	48	432	9	深井戸	その他	専用	良好	有	登録検査機関
153	130	576	1	深井戸	消毒のみ	専用	良好	有	登録検査機関
13,958	8,516	26,460	221						
97	88	67	0	深井戸	消毒のみ	専用	良好	有	登録検査機関
284	154	1,200	0	深井戸・浄水受水	急速ろ過	専用	断減水	有	登録検査機関
0	0	0	2	浄水受水		併用	良好	有	登録検査機関
59	0	1,386	0	深井戸・湧水	消毒のみ	専用	良好	有	登録検査機関
405	200	165	0	深井戸	消毒のみ	専用	良好	有	登録検査機関
600	0	288	0	浄水受水	消毒のみ	専用	良好	有	登録検査機関
232	0	62	0	深井戸	消毒のみ	専用	良好	有	登録検査機関
1,089	0	194	0	深井戸	除鉄、除マンガン	専用	良好	有	登録検査機関
463	0	100	0	深井戸	膜ろ過	専用	良好	有	登録検査機関
200	0	117	0	浄水受水	除鉄、除マンガン	専用	良好	有	登録検査機関
180	0	150	0	浅井戸	急速ろ過、除マンガン	専用	良好	有	登録検査機関
400	0	230	0	深井戸・浄水受水	膜ろ過、除鉄、除マンガン	専用	良好	有	登録検査機関
2,251	0	472	0	深井戸・浄水受水	膜ろ過、除鉄、除マンガン	専用	良好	有	登録検査機関
3,000	0	3,814	0	表流水・浄水受水	急速ろ過	専用	良好	有	登録検査機関
0	0	313	0	深井戸・浄水受水	除鉄	専用	良好	有	登録検査機関
94	0	79	0	深井戸	消毒のみ	専用	良好	有	登録検査機関
348	421	0	0	深井戸	消毒のみ	専用			登録検査機関
0	0	192	0	深井戸・浄水受水	膜ろ過、除鉄、除マンガン	専用	良好	有	登録検査機関
9,702	863	8,829	2						
155	111	187	0	深井戸	除鉄	併用	良好	無	登録検査機関
202	0	84	3	深井戸	消毒のみ	専用	良好	有	登録検査機関
1,000	0	1,980	4	深井戸	消毒のみ	専用	良好	有	登録検査機関
0	0	83	1	深井戸	除鉄	専用	良好	有	登録検査機関
0	0	150	2	深井戸	消毒のみ	専用	良好	有	登録検査機関
0	0	120	2	深井戸	消毒のみ	専用	良好	有	登録検査機関
0	0	150	2	深井戸	除鉄	専用	良好	有	登録検査機関
0	0	70	2	深井戸	消毒のみ	専用	良好	有	登録検査機関
0	0	77	10	深井戸	消毒のみ	専用	良好	有	登録検査機関
0	0	200	4	深井戸	急速ろ過	専用	良好	有	登録検査機関
204	0	580	15	深井戸	除マンガン	併用	良好	有	登録検査機関
70	6	71	59	深井戸	消毒のみ	専用	良好	有	登録検査機関
0	0	464	1	深井戸	急速ろ過	専用	良好	有	登録検査機関

(4) 専用水道

(4)-3

番号	市町村名	施設 置 設 者 名 名	確 年 月 日	竣 年 月 日	給 水 区 域 の 上 簡 水 の 名 称
87	中津市	金色温泉	H14.11.28	H12.7.1	
88	中津市	三光中学校	H14.12.5	S54.4.1	
89	中津市	三光総合運動公園	H14.10.24	H10.4.1	
90	中津市	特別養護老人ホームやすらぎ荘	H14.9.30	S47.4.1	
	中津市 計	17			
91	日田市	松野専用水道	S34.3.31	S25.3.31	
92	日田市	大分友愛病院	H14.9.27	H11.5.1	日田市上水道
93	日田市	大河原病院	H14.9.30	H1.6.1	日田市上水道
94	日田市	萩尾公園	H14.10.16	S53.12.1	
95	日田市	サッポロビール(株)新九州工場	H14.11.28	H12.1.1	
96	日田市	県立日田三隈高校	H15.2.24	S39.3.1	日田市上水道
97	日田市	中ノ島園	H16.8.12	H16.9.1	日田市上水道
98	日田市	みるきースパサンビレッジ	S33.10.31	S60.10.1	天瀬簡易水道
99	日田市	ひぜんや	H14.9.30	H4.12.1	
100	日田市	(仮称)創価学会九州メモリアルパーク	H15.9.30	H17.6.1	
101	日田市	介護老人福祉施設翠明	H19.1.15	H19.3.1	
102	日田市	鯛生金山観光管理事務所	H18.11.13	S58.4.1	
103	日田市	松原地区	H15.3.6		
104	日田市	上野地区	H15.5.19		
105	日田市	オートポリス	H15.3.31	H2.10.1	
106	日田市	日田リハビリテーション病院	H21.2.23	H21.3.4	日田市上水道
107	日田市	日田中央病院	H23.9.9	H23.10.24	日田市上水道
108	日田市	済生会日田病院	H24.8.6	H24.9.14	日田市上水道
109	日田市	高度総合木材加工団地	H25.11.1		
	日田市 計	19			
110	佐伯市	宇藤木	H14.9.30	S33.12.1	
111	佐伯市	川中	H24.11.28	S47.1.1	
	佐伯市 計	2			
112	臼杵市	臼杵カントリークラブ	H14.12.27	S55.4.1	
	臼杵市 計	1			
113	竹田市	小高野	S28.4.1	S28.4.1	
114	竹田市	特別養護老人ホーム悠々居	H14.9.30	S45.4.1	
115	竹田市	竹田医師会病院	H16.9.3	H13.3.1	上水道
116	竹田市	レゾネイトクラブくじゅう	H14.10.11	H5.12.1	
117	竹田市	大久保病院	H2.10.12	H9.10.1	都野簡易水道
118	竹田市	久住高原ゴルフ倶楽部	H14.10.15	H9.7.1	
119	竹田市	萩の里温泉	H14.11.5		萩簡易水道
120	竹田市	久住高原コテージオートビレッジ	H14.9.30		
	竹田市 計	8			
121	豊後高田市	大分県立香々地青少年自然の家	H15.5.14	H12.3.1	
122	豊後高田市	真寿苑	H14.9.30	S53.4.1	
	豊後高田市 計	2			

確認時 給水人口 (人)	現在 給水人口 (人)	施設 能力 (m ³ /日)	職員数 (人)	原水の 種別	浄水施設の種別	施設の 専用兼 用の別	給水 状況	技術管理 者の設置	水質検査 機関名称
0	0	432	3	深井戸	除鉄	専用	良好	有	登録検査機関
0	0	47	3	深井戸	消毒のみ	専用	良好	有	登録検査機関
0	0	736	15	深井戸	消毒のみ	専用	良好	有	登録検査機関
160	79	57	7	深井戸	消毒のみ	専用	良好	有	登録検査機関
1,791	196	5,488	133						
250	89	38	1	表流水	消毒のみ	専用	良好	有	登録検査機関
0	0	86	1	深井戸	消毒のみ	専用	良好	有	登録検査機関
0	0	50	1	深井戸	消毒のみ	専用	良好	無	登録検査機関
0	0	67	1	深井戸	消毒のみ	専用	良好	有	登録検査機関
0	0	200	1	深井戸	膜ろ過	専用	良好	有	登録検査機関
0	0	84	1	深井戸	消毒のみ	専用	良好	有	登録検査機関
50	50	43	1	深井戸	消毒のみ	専用	良好	無	登録検査機関
0	0	90	1	湧水	消毒のみ	専用	良好	有	登録検査機関
0	0	500	1	深井戸	急速ろ過	専用	良好	有	登録検査機関
0	0	108	1	深井戸	消毒のみ	専用	良好	有	登録検査機関
87	49	30	1	深井戸	消毒のみ	専用	良好	無	登録検査機関
0	0	50	1	伏流水	緩速ろ過	専用	良好	有	登録検査機関
97	72	39	1	深井戸	消毒のみ	専用	良好	有	登録検査機関
99	88	41	1	深井戸	消毒のみ	専用	良好	有	登録検査機関
0	0	1,460	1	深井戸	緩速ろ過	専用	良好	有	登録検査機関
0	0	48	1	深井戸	消毒のみ	専用	良好	有	登録検査機関
0	0	32	1	深井戸	膜ろ過	併用	良好	有	登録検査機関
0	0	88	1	深井戸	膜ろ過	併用	良好	有	登録検査機関
0	0	33	1	深井戸	消毒のみ	併用	良好	有	登録検査機関
583	348	3,086	19						
260	83	47	0	浅井戸	緩速ろ過	専用	良好	無	登録検査機関
93	85	28	0	湧水	簡易ろ過	専用	良好	無	登録検査機関
353	168	75	0						
0	0	131	1	浅井戸	急速ろ過	専用	良好	有	登録検査機関
0	0	131	1						
258	84	35	0	湧水	消毒のみ	専用	良好	無	登録検査機関
200	200	37	1	湧水	消毒のみ	専用	良好	有	登録検査機関
0	0	78	1	深井戸	消毒のみ	専用	良好	有	登録検査機関
0	0	62	1	深井戸	除鉄	専用	専用	有	登録検査機関
126	46	173	1	深井戸	消毒のみ	専用	良好	有	登録検査機関
0	0	144	1	深井戸	急速ろ過	専用	良好	有	登録検査機関
0	0	55	1	深井戸	消毒のみ	専用	良好	有	登録検査機関
0	0	148	1	深井戸	除マンガン	専用	良好	有	登録検査機関
584	330	733	7						
0	0	375	0	深井戸	消毒のみ	専用	良好	無	登録検査機関
165	78	41	0	深井戸	消毒のみ	専用	良好	有	登録検査機関
165	78	416	0						

(4) 専用水道

(4)-4

番号	市町村名	設 施 置 設 者 名 名	確 年 月 日	竣 年 月 日	給 水 区 域 の 上 簡 水 の 名 称
123	杵築市	西北新町水道組合	S27.1.1	S27.1.1	杵築市上水道
124	杵築市	杵築オレンジ病院専用水道	H4.11.11	H5.3.31	
125	杵築市	大分キヤノンマテリアル専用水道	H27.8.20	H11.3.1	相原簡易水道
126	杵築市	特別養護老人ホーム心助園	H15.3.28	H15.4.3	相原簡易水道
127	杵築市	ロイヤルシティ別府湾杵築リゾート	H7.9.6	H7.10.15	
128	杵築市	サニータウン杵築	H18.12.25	H19.1.16	
129	杵築市	特別養護老人ホーム菩提樹	H27.4.1	H20.1.1	杵築市上水道
130	杵築市	住吉浜リゾートパーク	H27.8.1	S49.12.1	
	杵築市 計	8			
131	宇佐市	大分県糸口学園	H6.4.7	H6.9.1	宇佐市上水道
132	宇佐市	ケアハウス光	H14.10.1	H12.4.1	宇佐市上水道
133	宇佐市	パソニックシステムネットワークス 株式会社	H14.9.30	S45.3.1	宇佐市上水道
134	宇佐市	宇佐胃腸病院	H14.10.15	H2.10.1	
135	宇佐市	Mr. Max宇佐店	H14.10.25	H12.12.1	宇佐市上水道
136	宇佐市	県立歴史博物館	H14.10.15		宇佐市上水道
137	宇佐市	九州アフリカ・ライオン・サファリ 株式会社	H17.3.31	S51.5.1	
138	宇佐市	吉用学園(男子寮、本館)	H15.1.20	H4.3.3	宇佐市上水道
139	宇佐市	吉用学園(看護棟、幼稚園)	H15.1.20	H4.3.3	宇佐市上水道
140	宇佐市	大分県糸口厚生園	H26.3.26	H6.9.1	宇佐市上水道
141	宇佐市	大分県糸口第二厚生園	H27.6.18	H6.9.1	宇佐市上水道
	宇佐市 計	11			
142	豊後大野市	菅生専用水道	S32.6.20	S32.9.1	三重町上水道
143	豊後大野市	木野専用水道	S28.4.1	S29.12.1	
144	豊後大野市	長峰	S22.4.1	S22.7.1	千歳簡易水道
145	豊後大野市	大分県光明寮	H14.10.11	H14.10.11	
146	豊後大野市	大分県立三重総合高等学校	H14.10.21	H14.10.21	
147	豊後大野市	社会福祉法人偕生会	H14.9.30	H14.9.30	
148	豊後大野市	KBツツキ(株)大分工場	H2.9.30	H2.9.30	
149	豊後大野市	紫雲荘	H18.2.20	H18.3.15	
	豊後大野市 計	8			
150	由布市	龍原専用水道	S32.3.31	S32.4.1	
151	由布市	湯布院厚生年金病院専用水道	S54.12.1	S55.1.1	湯布院町上水道
152	由布市	石松湯山専用水道	S27.4.1	S29.5.1	湯布院町上水道
153	由布市	別府の森ゴルフ倶楽部	H14.9.30	S49.11.1	
154	由布市	プライム・ヴィア	H14.9.30	H14.4.1	
155	由布市	白心荘	H14.9.30	H11.4.1	湯布院町上水道
156	由布市	東急湯布高原別荘地	H14.9.30	S48.11.1	
157	由布市	柚富の郷彩岳庵	H14.9.30	H11.9.1	湯布院町上水道
158	由布市	リックスプリングヴァレー	H14.10.8	H5.1.1	
159	由布市	ゆふトピア	H15.2.10	H11.2.1	
160	由布市	湯布院ハーブガーデン	H14.12.16	H5.10.1	
161	由布市	ゆふいん七色の風	H15.3.12	S43.4.1	
162	由布市	湯布院分譲別荘地	S53.3.30	S53.3.1	
163	由布市	大分大学医学部	H21.6.5	H21.6.18	由布市挾間町上水道
164	由布市	陸上自衛隊湯布院駐屯地業務隊長、陸上自衛隊湯布院駐屯地	H18.5.31	H19.2.9	
	由布市 計	15			

確認時 給水人口 (人)	現在 給水人口 (人)	施設 能力 (m3/日)	職員数 (人)	原水の 種別	浄水施設の種別	施設の 専用兼 用の別	給水 状況	技術管理 者の設置	水質検査 機関名称
650	150	150	3	伏流水	消毒のみ	専用	良好	有	登録検査機関
130	24	59	1	深井戸	消毒のみ	専用	良好	無	登録検査機関
1,600	672	160	3	深井戸	急速ろ過、除鉄、除マンガン	専用	良好	有	登録検査機関
80	80	40	1	深井戸	消毒のみ	専用	良好	有	登録検査機関
5,000	362	554	2	深井戸	除鉄、除マンガン、その他	専用	良好	有	登録検査機関
120	21	30	1	深井戸	消毒のみ	専用	良好	無	登録検査機関
91	91	36	1	深井戸	急速ろ過	専用	良好	有	登録検査機関
0	23	130	1	深井戸	急速ろ過	専用	良好	有	登録検査機関
7,671	1,423	1,159	13						
110	110	37	1	深井戸	除鉄	専用	良好	有	登録検査機関
50	118	34	1	深井戸	消毒のみ	専用	良好	無	登録検査機関
550	180	410	1	深井戸	消毒のみ	専用	良好	不要	登録検査機関
330	60	42	1	深井戸	消毒のみ	専用	良好	有	登録検査機関
0	92	132	1	深井戸	除鉄	専用	良好	有	その他
171	22	36	1	深井戸	消毒のみ	専用	良好	有	登録検査機関
1,300	85	500	1	湧水	緩速ろ過	併用	良好	有	登録検査機関
851	108	100	1	深井戸	消毒のみ	専用	良好	有	登録検査機関
390	31	39	1	深井戸	消毒のみ	専用	良好	有	登録検査機関
69	70	19	1	深井戸	除鉄	専用	良好	有	登録検査機関
70	70	50	1	深井戸	除マンガン	専用	良好	有	登録検査機関
3,891	946	1,399	11						
104	78	20	0	湧水	消毒のみ	専用	良好	無	登録検査機関
245	57	48	0	湧水	消毒のみ	専用	良好	無	登録検査機関
210	97	29	0	深井戸	消毒のみ	専用	良好	無	登録検査機関
87	106	15	0	深井戸	消毒のみ	専用	良好	有	登録検査機関
400	556	36	0	深井戸	消毒のみ	専用	良好	有	登録検査機関
110	120	33	0	深井戸	消毒のみ	専用	良好	有	登録検査機関
150	39	600	0	深井戸	除鉄	併用	良好	有	登録検査機関
160	297	80	0	浅井戸	消毒のみ	専用	良好	有	登録検査機関
1,466	1,350	861	0						
303	135	45	1	表流水	消毒のみ	専用	良好	無	登録検査機関
362	23	247	1	深井戸	消毒のみ	専用	良好	無	登録検査機関
860	768	65	1	湧水	消毒のみ	専用	良好	無	登録検査機関
0	0	720	1	深井戸	消毒のみ	専用	良好	有	登録検査機関
225	20	432	1	深井戸	消毒のみ	専用	良好	有	登録検査機関
135	69	41	1	浅井戸	消毒のみ	専用	良好	有	登録検査機関
0	0	2,200	1	湧水	消毒のみ	専用	良好	有	登録検査機関
0	0	60	1	深井戸	消毒のみ	専用	良好	有	登録検査機関
700	60	216	1	深井戸	消毒のみ	専用	良好	有	登録検査機関
0	0	25	1	浅井戸	消毒のみ	専用	良好	有	登録検査機関
0	0	80	1	深井戸	消毒のみ	専用	良好	有	登録検査機関
0	0	270	1	深井戸	急速ろ過	専用	良好	有	登録検査機関
0	0	80	1	深井戸	消毒のみ	専用	良好	有	登録検査機関
92	43	700	1	深井戸・浄水受水	膜ろ過	専用	良好	有	登録検査機関
0	0	0	2	湧水	膜ろ過	併用	良好	有	登録検査機関
2,677	1,118	5,180	16						

(4) 専用水道

(4)-5

番号	市町村名	設 置 者 名	確 認 竣 功 年 月 日 年 月	給 水 区 域 の 上 簡 水 の 名 称
165	国東市	国見町老人ホーム専用水道	H25.4.1 S47.4.1	
166	国東市	国見病院	H14.10.5 H11.7.31	
167	国東市	大分ホリデイケープ	H18.10.13 H18.5.10	
168	国東市	櫛来海岸専用水道	H18.1.13 H18.3.15	
169	国東市	くにさきの郷	H17.3.24 H17.4.1	
170	国東市	国東市民病院	H15.7.15 S51.4.1	安岐簡易水道
	国東市 計	6		
171	日出町	ハーモニーランド	H15.10.6	
172	日出町	ホテルソラーージュ	H22.7.30 H22.8.10	日出町上水道
173	日出町	日出町東仁王	S34.1.19 S34.12.1	日出町上水道
	日出町 計	3		
174	九重町	木納水	H27.4.24	
175	九重町	田野中部	H27.4.24 S34.3.31	飯田簡易水道
176	九重町	千町無田	H27.4.24 S33.12.1	
177	九重町	星生ホテル	H14.9.30 S54.4.29	
178	九重町	九重グリーンパーク	H17.10.14 S54.4.1	
179	九重町	奥郷	H27.4.24 S34.5.1	
180	九重町	橋の爪	H27.4.24 S33.3.1	
181	九重町	水分パーキングエリア	H22.8.20 H14.10.24	
	九重町 計	8		
182	玖珠町	大隈元組専用水道	S35.3.8 S35.2.1	
183	玖珠町	大野原専用水道	S35.3.18 S35.4.1	日出町上水道
184	玖珠町	花香専用水道	S29.7.12 S35.2.1	日出町上水道
185	玖珠町	陸上自衛隊湯布院駐屯地業務隊長、日出生台演習場	H16.10.27 H16.12.22	
186	玖珠町	伐株山憩いの森キャンプ場	H15.9.16 H15.9.1	飯田簡易水道
187	玖珠町	陸上自衛隊玖珠駐屯地業務隊長、陸上自衛隊玖珠駐屯地	H19.6.15 H20.3.1	
	玖珠町 計	6		
	合計	187		

確認時 給水人口 (人)	現在 給水人口 (人)	施設 能力 (m3/日)	職員数 (人)	原水の 種別	浄水施設の種別	施設の 専用兼 用の別	給水 状況	技術管理 者の設置	水質検査 機関名称
205	50	81	0	深井戸	消毒のみ	専用	良好	有	登録検査機関
120	0	60	0	深井戸	消毒のみ	専用	良好	有	登録検査機関
360	40	272	0	深井戸	消毒のみ	専用	良好	有	登録検査機関
0	0	55	0	深井戸	消毒のみ	専用	良好	有	登録検査機関
120	120	29	0	深井戸	除鉄	専用	良好	有	登録検査機関
970	0	157	0	深井戸	急速ろ過	専用	良好	有	登録検査機関
1,775	210	654	0						
0	0	1,000	1	浄水受水	消毒のみ	専用	良好	有	登録検査機関
0	0	187	1	深井戸・浄水受水	消毒のみ	併用	良好	有	登録検査機関
110	100	17	1	湧水	消毒のみ	専用	良好	不要	登録検査機関
110	100	1,204	3						
155	74	40	0	湧水	消毒のみ	専用	良好	不要	登録検査機関
400	156	60	0	湧水	消毒のみ	専用	良好	不要	登録検査機関
396	215	58	0	湧水	消毒のみ	専用	良好	不要	登録検査機関
1	1	300	0	湧水	消毒のみ	専用	良好	不要	登録検査機関
11	11	115	0	湧水	消毒のみ	併用	良好	有	登録検査機関
105	109	17	0	湧水	消毒のみ	専用	良好	不要	登録検査機関
110	53	17	0	湧水	消毒のみ	専用	良好	不要	登録検査機関
1	0	26	0	深井戸	消毒のみ	専用	良好	有	登録検査機関
1,179	619	633	0						
252	119	42	1	湧水	消毒のみ	専用	良好	無	登録検査機関
211	99	34	1	湧水	消毒のみ	専用	良好	無	登録検査機関
137	74	11	1	湧水	消毒のみ	専用	良好	無	登録検査機関
0	0	0	1	深井戸	消毒のみ	併用	良好	有	登録検査機関
0	0	31	1	深井戸	消毒のみ	専用	良好	有	登録検査機関
0	0	0	1	浄水受水		併用	良好	有	登録検査機関
600	292	118	6						
46,505	16,557	56,426	432						

(5)給水施設

(5)-1

番号	市 町 村 名	施 設 名	経 営 種 別	施 工 月	確 認 時 給 水 口 (人)	現 在 給 水 口 (人)	原 水 の 種 別	浄 水 施 設 の 種 別	計 画 給 水 量 (m ³ /日)	給 水 状 況
1	大分市	新道	その他	S35.12	58	53	湧水	消毒のみ	9	良好
2	大分市	門前	その他	S35.3	195	93	湧水	消毒のみ	30	良好
3	大分市	大塔	その他	S29.12	126	95	深井戸	消毒のみ	36	良好
	大分市 計	3 施設			379	241			75	
4	別府市	合棚	その他	S56.2	65	38	湧水	消毒のみ	10	良
5	別府市	白雲山荘	その他	S38.8	200	0	表流水	急速ろ過	536	未給水
6	別府市	大所	公営	H19.11	92	71	深井戸	急速ろ過	27	良
7	別府市	城の内	その他	S37.3	40	40	湧水	消毒のみ	15	良
8	別府市	隠山	その他	S41.10	45	45	湧水	消毒のみ	60	良
9	別府市	一燈園	その他	S52.10	50	250	深井戸	消毒のみ	19	良
10	別府市	鳥越	その他	S58.1	97	99	深井戸	消毒のみ	10	良
	別府市 計	7 施設			589	543			676	
11	中津市	山ノ下給水組合	その他	S34.4	100	78	深井戸	消毒のみ	25	良
12	中津市	東田口	その他	S35.5	178	47	湧水	緩速ろ過	27	良
13	中津市	町地区	公営	H6.3	87	57	深井戸	消毒のみ	48	良
14	中津市	西谷中地区	公営	H4.11	84	53	深井戸	消毒のみ	44	良
15	中津市	西谷上地区	公営	H4.11	66	46	深井戸	消毒のみ	50	良
16	中津市	アーバンハイツ曾木	公営	H7.2	94	94	深井戸	消毒のみ	24	良
17	中津市	浜田地区	公営	H9.5	92	58	深井戸	消毒のみ	22	良
18	中津市	小柿山	公営	S60.3	73	38	深井戸	消毒のみ	43	良
19	中津市	宮園	公営	S62.3	86	60	深井戸	消毒のみ	17	良
20	中津市	一ツ戸	公営	H8.3	75	64	深井戸	消毒のみ	20	良
21	中津市	長尾野	公営	S58.4	90	64	深井戸	消毒のみ	30	良
	中津市 計	11 施設			1,025	659			350	
22	日田市	柳野地区	公営	S55.5	100	62	深井戸	消毒のみ	42	良
23	日田市	高井地区	公営	S57.9	100	79	深井戸	消毒のみ	39	良
24	日田市	月出山地区	公営	S63.11	61	54	深井戸	消毒のみ	16	良
25	日田市	三ノ宮町2丁目地区	公営	H6.8	87	82	深井戸	消毒のみ	26	良
26	日田市	釘原地区	その他	S39.3	90	64	深井戸	消毒のみ	20	良
27	日田市	はぎの園	公営	S58.10	84	110	分水	消毒のみ	21	良
28	日田市	朝日団地	その他	S59.12	72	67	深井戸	消毒のみ	14	良
29	日田市	大鶴地区	その他	S28.9	225	50	深井戸	消毒のみ	34	良
30	日田市	堂尾	その他	S38.8	96	94	湧水	消毒のみ	15	良
31	日田市	宮園	公営	H2.4	54	35	深井戸	消毒のみ	14	良
32	日田市	合鶴	公営	H9.3	63	52	表流水	緩速ろ過(上向)	35	良
33	日田市	程野	公営	H5.4	73	36	表流水	消毒のみ	25	良
34	日田市	松の峠	その他	S43.8	85	46	湧水	消毒のみ	30	量不足
35	日田市	加峯	その他	S45.8	98	66	湧水	消毒のみ	20	良
36	日田市	高取	その他	S50.7	60	30	深井戸	消毒のみ	9	良
37	日田市	吾々路	その他	H6.3	95	77	深井戸	消毒のみ	24	良
38	日田市	中津尾	その他	H6.3	97	98	深井戸	消毒のみ	55	良
39	日田市	汗入場	その他	H6.3	50	28	深井戸	消毒のみ	41	良
40	日田市	久栄谷	その他	H6.3	87	86	深井戸	消毒のみ	44	良
41	日田市	湯山	その他	S39.8	60	63	湧水	消毒のみ	9	良
42	日田市	袋上村区	その他	S32.2	52	51	湧水	消毒のみ	8	良
43	日田市	竹の首	その他	S44.10	67	63	湧水	消毒のみ	10	良
44	日田市	見取	その他	S45.8	96	83	深井戸	消毒のみ	14	良
45	日田市	池の原	その他	S49.6	68	53	湧水	消毒のみ	14	良
46	日田市	栗宮八久保	その他	S56.4	83	90	湧水	消毒のみ	84	良
47	日田市	尾戸	その他	S31.10	92	83	湧水	消毒のみ	20	良
48	日田市	片峰地区	公営	S54.3	99	67	深井戸	消毒のみ	20	良
49	日田市	本城二地区	公営	H23.12.28	97	97	深井戸	消毒のみ	20	良
	日田市 計	28 施設			2,391	1,866			723	

(5)給水施設

(5)-2

番号	市 町 村 名	施 設 名	経 営 体 種 別	施 工 月	確 認 時 給 水 口 (人)	現 在 給 水 口 (人)	原 水 の 種 別	浄 水 施 設 の 種 別	計 画 給 水 量 (m ³ /日)	給 水 状 況
50	佐伯市	上浦大浜	公営	S33.5	80	14	湧水	緩速ろ過	15	良
51	佐伯市	本匠虫月	公営	S62.3	60	18	湧水	緩速ろ過	12	良
52	佐伯市	本匠上津川	公営	S62.2	92	51	表流水	緩速ろ過	23	良
53	佐伯市	佐伯大越	公営	H13.10	69	55	浅井戸	膜ろ過	32	良
	佐伯市 計	4 施設			301	138			82	
54	臼杵市	狭岡	その他	S34.9	78	37	湧水	消毒のみ	12	良
55	臼杵市	通	その他	S58.8	80	45	表流水	緩速ろ過	12	良
56	臼杵市	中ノ川	その他	H5.11	95	72	浅井戸	消毒のみ	24	良
57	臼杵市	川原内	その他	S32.3	93	2	湧水	消毒のみ	15	良
58	臼杵市	倉ノ尾	その他	S36.4	56	2	湧水	消毒のみ	14	良
59	臼杵市	坪江	その他	S41.11	90	101	湧水	消毒のみ	14	良
60	臼杵市	吉小野	その他	S33.5	95	60	湧水	消毒のみ	13	良
61	臼杵市	鳴川	その他	S46.9	90	41	表流水	緩速ろ過	14	良
62	臼杵市	笠場	その他	S48.6	96	10	浅井戸	緩速ろ過	18	量不足
63	臼杵市	下宮本	その他	S33.5	157	2	表流水	緩速ろ過	26	良
64	臼杵市	岩屋川	その他	S33.5	105	77	表流水	緩速ろ過	18	良
65	臼杵市	広原	その他	S32.5	205	64	浅井戸	消毒のみ	28	良
66	臼杵市	遠久原	その他	S11.12	70	34	湧水	消毒のみ	11	良
67	臼杵市	戸屋平	その他	S30.5	50	42	湧水	消毒のみ	8	良
68	臼杵市	本垣河内	その他	S31.11	70	38	湧水	消毒のみ	11	良
69	臼杵市	出羽	その他	S32.4	84	31	湧水	消毒のみ	13	良
70	臼杵市	立花	その他	S33.6	69	20	湧水	消毒のみ	16	良
71	臼杵市	上ノ口	その他	S34.4	70	27	湧水	消毒のみ	11	良
72	臼杵市	内平	その他	S31.2	86	39	湧水	消毒のみ	13	良
73	臼杵市	内河野	その他	S31.3	77	62	湧水	消毒のみ	12	良
74	臼杵市	菅無田	公営	H1.3	97	64	深井戸	消毒のみ	43	良
75	臼杵市	黒坂	公営	H2.5	83	52	湧水	消毒のみ	36	良
	臼杵市 計	22 施設			1,996	922			377	
76	津久見市	東畑	その他	S27.8	66	30	表流水	緩速ろ過	13	良
77	津久見市	葛畑	その他	S27.10	98	24	表流水	緩速ろ過	18	良
78	津久見市	鍛長	その他	S40.3	95	88	表流水	緩速ろ過	30	良
79	津久見市	大村	その他	S28.7	193	11	湧水	緩速ろ過	30	良
	津久見市 計	4 施設			452	153			91	
80	竹田市	長小野	その他	S29	82	35	湧水	消毒のみ	13	良
81	竹田市	岩本	その他	S30.10	99	43	湧水	消毒のみ	15	良
82	竹田市	紙漉	その他	S31	87	17	湧水	消毒のみ	13	良
83	竹田市	上今	その他	S34	84	46	深井戸	消毒のみ	13	良
84	竹田市	梅木	その他	S45.4	80	37	湧水	消毒のみ	16	良
85	竹田市	神高	その他	S45.6	98	67	湧水	消毒のみ	24	良
86	竹田市	森屋	その他	S51.1	73	48	深井戸	消毒のみ	15	良
87	竹田市	久保	その他	S53.8	66	32	湧水	消毒のみ	42	良
88	竹田市	上折立	その他	S53.10	85	30	湧水	消毒のみ	20	良
89	竹田市	志土知	その他	S55.1	96	38	湧水	消毒のみ	48	良
90	竹田市	吉初	その他	S36.6	75	15	湧水	消毒のみ	15	良
91	竹田市	穴井迫	その他	S59.3	75	62	湧水	消毒のみ	15	良
92	竹田市	楠野	その他	S34.12	105	52	湧水	消毒のみ	32	良
93	竹田市	炭竈	その他	S27.10	160	40	湧水	消毒のみ	24	良
94	竹田市	原山	その他	S29	189	60	深井戸	消毒のみ	30	良
95	竹田市	上片ヶ瀬	その他	S32.10	163	65	湧水	消毒のみ	43	良
96	竹田市	小川	その他	S31.3	280	63	湧水	消毒のみ	38	良
97	竹田市	徳の尾	その他	S34.3	57	46	湧水	消毒のみ	12	良
98	竹田市	巢原	その他	S33.7	54	46	湧水	消毒のみ	8	良
99	竹田市	皆ヶ瀬	その他	S36.3	83	63	湧水	消毒のみ	13	良
100	竹田市	境川	その他	S35.3	90	83	湧水	消毒のみ	14	良

(5)給水施設

(5)-3

番号	市 町 村 名	施 設 名	経 営 体 種 別	施 工 月 年	確 認 時 給 水 人 口 (人)	現 在 給 水 人 口 (人)	原 水 の 種 別	浄 水 施 設 の 種 別	計 画 給 水 量 (m ³ /日)	給 水 状 況
101	竹田市	小倉	その他	S44.12	90	43	湧水	消毒のみ	14	良
102	竹田市	寺原	その他	H11.11	70	76	湧水	消毒のみ	11	良
103	竹田市	丸山	その他	S51.3	83	28	湧水	消毒のみ	13	良
104	竹田市	萩の迫	その他	S40.12	88	71	湧水	消毒のみ	13	良
105	竹田市	青柳	その他	S42.5	76	72	湧水	消毒のみ	11	良
106	竹田市	神馬	その他	S41.7	95	97	湧水	消毒のみ	14	良
107	竹田市	石田	その他	S34.4	69	68	湧水	消毒のみ	24	良
108	竹田市	市・石田	その他	S46.3	96	114	湧水	消毒のみ	14	良
109	竹田市	石原	その他	H8.4	80	82	湧水	消毒のみ	12	良
110	竹田市	有氏・湯ノ上	その他	S36.4	95	101	湧水	消毒のみ	14	良
111	竹田市	桑木山崎	その他	S35.3	60	33	湧水	消毒のみ	10	良
112	竹田市	社家	その他	S35.2	77	32	湧水	消毒のみ	13	良
113	竹田市	長野	その他	S37.7	86	46	湧水	消毒のみ	15	良
114	竹田市	長湯	その他	S38.10	98	17	湧水	消毒のみ	15	良
115	竹田市	久保	その他	S40.10	59	33	深井戸	消毒のみ	15	良
116	竹田市	下迫	その他	S42.10	62	57	深井戸	消毒のみ	9	良
117	竹田市	須郷	その他	S55.1	50	82	深井戸	消毒のみ	10	良
118	竹田市	柚子子	その他	S28.7	128	61	湧水	消毒のみ	17	良
	竹田市 計	39 施設			3,643	2,101			708	
119	豊後高田市	佐古団地	公営	H9.3	55	85	深井戸	消毒のみ	16	良
120	豊後高田市	中平地区	その他	H20.3	77	60	深井戸	消毒のみ	21	良
	豊後高田市 計	2 施設			132	145			37	
121	杵築市	新興第1水道組合	その他	S53.1	81	47	深井戸	消毒のみ	16	良
122	杵築市	藤川中尾	その他	S43.5	75	44	深井戸	消毒のみ	15	良
123	杵築市	原南	その他	S62.7	89	99	深井戸	消毒のみ	20	良
124	杵築市	熊野	その他	H5.4	50	48	深井戸	消毒のみ	8	良
125	杵築市	賀貫東西	その他	S62.4	91	66	深井戸	消毒のみ	14	良
126	杵築市	鹿倉	その他	S33.3	61	31	湧水	消毒のみ	9	良
127	杵築市	高平	その他	S36.12	88	37	湧水、深井戸	消毒のみ	14	良
128	杵築市	船部	その他	S48.3	80	45	深井戸	消毒のみ	12	良
129	杵築市	尾上	その他	S61.7	82	96	深井戸	消毒のみ	13	良
130	杵築市	大方平	その他	S48.3	75	26	深井戸	消毒のみ	11	良
131	杵築市	野辺	その他	S45.6	98	77	深井戸	消毒のみ	25	良
132	杵築市	美濃山	その他	S61.4	76	67	深井戸	消毒のみ	90	良
133	杵築市	豊栄	その他	S38.12	94	61	深井戸	緩速ろ過	15	良
134	杵築市	狩宿	その他	S50.6	83	57	深井戸	消毒のみ	13	良
135	杵築市	尾弘	その他	S53.8	75	39	深井戸	緩速ろ過	20	良
136	杵築市	緑町ニュータウン	その他	H1.1	93	92	深井戸	消毒のみ	23	良
137	杵築市	上河内上	その他	S35.5	85	62	湧水	消毒のみ	11	良
138	杵築市	鍛冶屋坊	その他	S36.4	99	89	湧水	消毒のみ	15	良
139	杵築市	上河内下	その他	S41.7	64	82	湧水	消毒のみ	9	良
140	杵築市	松尾	その他	S41.9	99	41	湧水	消毒のみ	15	良
141	杵築市	吉野渡	その他	S51.2	51	25	湧水	消毒のみ	8	良
142	杵築市	上畑	その他	H5.2	94	47	深井戸	消毒のみ	24	良
143	杵築市	下村	その他	H5.3	97	68	深井戸	消毒のみ	24	良
144	杵築市	柚之迫・西岳	その他	H8.2	76	48	深井戸	除鉄・除マンガン	19	良
145	杵築市	津山	その他	S35.10	42	50	深井戸	消毒のみ	16	良
146	杵築市	瑞雲荘	公営	S56.4	54	47	深井戸	消毒のみ	16	良
	杵築市 計	26 施設			2,052	1,491			473	

(5) 給水施設

(5)-4

番号	市 町 村 名	施 設 名	経 営 体 別	施 工 月	確 認 時 給 水 口 (人)	現 在 給 水 口 (人)	原 水 の 種 別	浄 水 施 設 の 種 別	計 画 給 水 量 (m ³ /日)	給 水 状 況
147	宇佐市	北宇佐	公営	S45.10	99	29	深井戸	消毒のみ	15	良
148	宇佐市	農業技術センター	その他	S41.10	220	87	深井戸	消毒のみ	58	良
149	宇佐市	台ノ原ニュータウン	その他	H11.4	96	15	深井戸	消毒のみ	47	良
150	宇佐市	十ヶ平	その他	S38.3	96	42	表流水	緩速ろ過	13	良
151	宇佐市	東椎屋	その他	S39.6	100	97	湧水	緩速ろ過	15	良
152	宇佐市	田平	その他	S33.10	75	37	湧水	消毒のみ	13	良
153	宇佐市	平ヶ倉	公営	S50.6	53	9	表流水	緩速ろ過	8	良
154	宇佐市	熊	公営	S51.12	60	44	湧水	消毒のみ	9	良
	宇佐市 計	8 施設			799	360			178	
155	豊後大野市	百枝第二	その他	S31.2	70	9	湧水	消毒のみ	11	良
156	豊後大野市	向野下組	その他	S31.10	85	84	深井戸	消毒のみ	13	良
157	豊後大野市	浅水	その他	S38.9	97	38	湧水	消毒のみ	15	良
158	豊後大野市	久原	公営	S53.3	75	50	湧水	消毒のみ	33	良
159	豊後大野市	中尾	その他	S52.7	84	45	深井戸	消毒のみ	16	良
160	豊後大野市	光明寮	その他	S53.6	84	118	深井戸	消毒のみ	19	良
161	豊後大野市	入北	公営	H1.9	89	30	表流水	緩速ろ過(上向)	39	良
162	豊後大野市	百枝中西	その他	S31.1	54	13	湧水	消毒のみ	8	良
163	豊後大野市	上田原馬場	その他	S27.3	79	38	湧水	消毒のみ	18	良
164	豊後大野市	法泉庵	その他	S31.4	70	37	湧水	消毒のみ	11	良
165	豊後大野市	内山庵の園	その他	S37.1	67	30	湧水	消毒のみ	10	良
166	豊後大野市	芦刈	その他	S35.2	66	40	深井戸	消毒のみ	10	良
167	豊後大野市	久原向原	その他	S31.8	63	10	湧水	消毒のみ	10	良
168	豊後大野市	増氏	その他	S30.8	54	10	湧水	消毒のみ	12	良
169	豊後大野市	安養寺	その他	S37.7	61	20	湧水	消毒のみ	9	良
170	豊後大野市	上小坂	その他	S30.1	115	56	深井戸	消毒のみ	17	良
171	豊後大野市	下小坂地区	その他	S31.6	168	40	浅井戸	消毒のみ	25	良
172	豊後大野市	津留上	その他	S38.	51	29	湧水	消毒のみ	13	良
173	豊後大野市	宇田	その他	S33.	51	26	湧水	消毒のみ	15	良
174	豊後大野市	柚ノ木	その他	S41.	53	29	湧水	消毒のみ	16	良
175	豊後大野市	宇田枝下組	その他	S41.	52	47	湧水	消毒のみ	17	良
176	豊後大野市	宮迫	その他	S48.	78	35	深井戸	消毒のみ	20	良
177	豊後大野市	宮津留	その他	S27.4	113	28	湧水	消毒のみ	17	良
178	豊後大野市	中野	その他	S32.11	145	85	湧水	消毒のみ	22	良
179	豊後大野市	平	その他	S37.	50	33	深井戸、湧水	消毒のみ	8	良
180	豊後大野市	平治畑	その他	S33.9	75	26	湧水	消毒のみ	13	良
181	豊後大野市	上年野	その他	S35.9	80	27	湧水	消毒のみ	16	良
182	豊後大野市	小野	その他	S41.	92	46	湧水	消毒のみ	16	良
183	豊後大野市	榎木田	その他	S37.2	50	28	湧水	消毒のみ	18	良
184	豊後大野市	早水	その他	S29.4	191	64	湧水	消毒のみ	29	良
185	豊後大野市	毛後屋	その他	S34.	83	49	湧水	消毒のみ	13	良
186	豊後大野市	温見	その他	S28.	167	45	湧水	消毒のみ	23	良
187	豊後大野市	白木・田尾崎	その他	H11.	180	45	深井戸	消毒のみ	32	良
188	豊後大野市	下ノ原	その他	S27.	53	26	深井戸	消毒のみ	13	良
189	豊後大野市	若宮	その他	S34.	98	54	深井戸	消毒のみ	13	良
190	豊後大野市	藤北	その他	H2.1	92	81	深井戸	消毒のみ	18	良
191	豊後大野市	辻区	その他	S37.7	139	20	湧水	消毒のみ	21	良
192	豊後大野市	北区	その他	S29.3	150	15	湧水	消毒のみ	23	良
193	豊後大野市	駒方	その他	S30.4	200	70	深井戸	消毒のみ	30	良
194	豊後大野市	中原台	その他	S37.10	132	80	深井戸	消毒のみ	20	良
195	豊後大野市	尾ノ平	その他	S27.	91	57	湧水	無	13	良
196	豊後大野市	徳丸	その他	S31.	73	0	湧水	無	11	良
	豊後大野市 計	42 施設			3,920	1,713			722	

(5)給水施設

(5)-5

番号	市 町 村 名	施 設 名	経 営 体 種 別	施 工 月 年	確 認 時 給 水 口 人 (人)	現 在 給 水 口 人 (人)	原 水 の 種 別	浄 水 施 設 の 種 別	計 画 給 水 量 (m ³ /日)	給 水 状 況
197	由布市	寺小野	その他	S32	76	18	湧水	消毒のみ	10	良
198	由布市	迫	その他	S32	74	34	湧水	消毒のみ	10	良
199	由布市	栢ノ木	その他	S33.8	70	10	湧水	消毒のみ	10	良
200	由布市	山井畑	その他	S33.1	70	44	湧水	消毒のみ	13	良
201	由布市	尾足	その他	S33.6	72	26	湧水	消毒のみ	10	良
202	由布市	日ヶ暮	その他	S33.9	71	12	湧水	消毒のみ	10	良
203	由布市	畑	その他	S33.1	80	33	湧水	消毒のみ	12	良
204	由布市	直山	その他	S36.1	55	32	湧水	消毒のみ	9	良
205	由布市	小ヶ倉水道組合	その他	S32.3	120	48	湧水	消毒のみ	17	良
206	由布市	長野	その他	S35.6	116	29	湧水	消毒のみ	17	良
207	由布市	上々淵	その他	S32.3	120	60	湧水	消毒のみ	18	良
208	由布市	竹ノ中・瀬口	その他	S33.4	286	23	湧水	消毒のみ	49	良
209	由布市	中尾・宗寿寺	その他	S34.6	225	2	湧水	消毒のみ	38	良
210	由布市	大龍	その他	S32.9	180	25	湧水	消毒のみ	28	良
211	由布市	五ヶ瀬中部	その他	S31.9	130	12	湧水	消毒のみ	25	良
212	由布市	サンヒルズ挟間	その他	H12.4	365	7	深井戸	消毒のみ	91	良
213	由布市	小平	その他	S44.1	98	82	湧水	消毒のみ	15	良
214	由布市	塚原中	その他	S34.10	98	0	湧水	消毒のみ	19	良
215	由布市	山崎	その他	S34.5	56	75	湧水	消毒のみ	45	良
216	由布市	中依西	その他	S35.4	60	22	湧水	消毒のみ	9	良
217	由布市	平	その他	S37.3	60	76	湧水	消毒のみ	9	良
218	由布市	上津々良	その他	S39.10	83	28	湧水	消毒のみ	13	良
219	由布市	南由布駅前	その他	S47.10	70	46	表流水	緩速ろ過	20	良
220	由布市	茶屋の上団地	その他	S53.5	76	0	浅井戸	消毒のみ	34	良
221	由布市	桑屋	その他	S37.8	88	79	湧水	消毒のみ	22	良
222	由布市	共立倉庫湯布院別荘地	その他	S50.7	234	0	湧水	消毒のみ	35	良
223	由布市	畑	その他	S31.5	222	33	湧水	消毒のみ	48	良
224	由布市	合原分譲別荘地	その他	H 2.10	415	18	深井戸	消毒のみ	62	良
225	由布市	花合野	その他	S28.4	144	75	湧水	消毒のみ	18	良
226	由布市	塚原	その他	S35.3	122	0	湧水	消毒のみ	21	良
	由布市 計	30 施設			3,936	949			737	
227	国東市	古町	その他	S37.6	94	27	深井戸	消毒のみ	20	良
228	国東市	影	その他	S35.2	70	33	深井戸	消毒のみ	15	良
229	国東市	鏡石	その他	S37.9	89	17	深井戸	消毒のみ	12	良
230	国東市	新栄	その他	S30.6	91	53	伏流水	緩速ろ過	30	良
231	国東市	奈良原	その他	S49.6	92	57	深井戸	消毒のみ	15	良
232	国東市	北江陰平	その他	S50.12	90	57	深井戸	消毒のみ	14	良
233	国東市	行入	その他	S52.2	93	48	深井戸	消毒のみ	15	良
234	国東市	横山	その他	S53.12	91	36	深井戸	消毒のみ	18	良
235	国東市	下成仏	その他	S36.1	96	52	湧水	消毒のみ	16	良
236	国東市	中田陰平	その他	S36.9	98	62	伏流水	消毒のみ	16	良
237	国東市	上国崎中央	その他	S34.1	303	41	深井戸	消毒のみ	36	良
238	国東市	石川内	公営	S54.3	58	34	深井戸	消毒のみ	13	良
239	国東市	末永地区	その他	S37.1	98	29	浅井戸	消毒のみ	15	良
240	国東市	えびす町	その他	S51.5	92	45	深井戸	消毒のみ	14	良
241	国東市	東小川	その他	S27.1	196	59	浅井戸	消毒のみ	30	良
242	国東市	西小川	その他	S28.4	112	55	浅井戸	消毒のみ	23	良
243	国東市	内迫	その他	H21.7	60	52	深井戸	消毒のみ	19	良
	国東市 計	17 施設			1,823	757			320	

(5) 給水施設

(5)-6

番号	市 町 村 名	施 設 名	経 営 体 種 別	施 工 月	確 認 時 給 水 口 (人)	現 在 給 水 口 (人)	原 水 の 種 別	浄 水 施 設 の 種 別	計 画 給 水 量 (m ³ /日)	給 水 状 況
244	日出町	下川久保	その他	S32.2	95	35	深井戸	消毒のみ	15	良
245	日出町	一ノ坂	その他	S34.3	97	52	深井戸	消毒のみ	15	良
246	日出町	薄尾	その他	S33.1	89	34	深井戸、浅井	消毒のみ	16	良
247	日出町	迎和	その他	S34.2	59	20	深井戸	消毒のみ	8	良
248	日出町	台	その他	S35.4	131	80	深井戸	消毒のみ	238	良
249	日出町	照川団地	その他	S51.3	248	0	深井戸	消毒のみ	0	未給水
	日出町計	6施設			719	221			291	
250	九重町	田中	その他	S29.4	135	87	湧水	消毒のみ	20	良
251	九重町	宝泉寺	その他	S28	95	39	湧水	消毒のみ	14	良
252	九重町	神田迫	その他	S30	77	29	湧水	消毒のみ	13	良
253	九重町	栃木	その他	S31.11	61	33	湧水	消毒のみ	9	良
254	九重町	奥郷	その他	S34.5	105	112	湧水	消毒のみ	17	良
255	九重町	檜原	その他	S34	85	31	湧水	消毒のみ	13	良
256	九重町	黒猪鹿	その他	S35	85	58	湧水	消毒のみ	13	良
257	九重町	梶屋	その他	S36	75	26	湧水	消毒のみ	11	良
258	九重町	奥双石	その他	S36	95	14	湧水	消毒のみ	14	良
259	九重町	中巢	その他	S36	95	43	湧水	消毒のみ	14	良
260	九重町	小久保	その他	S37	80	35	湧水	消毒のみ	12	良
261	九重町	山の口	その他	S39	95	53	湧水	消毒のみ	14	良
262	九重町	川東	その他	S39	55	76	湧水	消毒のみ	8	良
263	九重町	野倉	その他	S35	99	30	湧水	消毒のみ	19	良
264	九重町	岩の上	その他	S45.1	98	60	湧水	消毒のみ	30	良
265	九重町	桐木	その他	S45.8	52	73	湧水	消毒のみ	8	良
266	九重町	下桐木	その他	S48.6	90	77	湧水	消毒のみ	27	良
267	九重町	桐木三	その他	S53.12	95	52	浅井戸	消毒のみ	19	良
268	九重町	掘田	その他	S36.2	91	64	湧水	消毒のみ	25	良
269	九重町	松木本村	その他	S36.3	94	53	湧水	消毒のみ	19	良
270	九重町	桐木(野上)	その他	S36.2	99	73	湧水	消毒のみ	20	良
271	九重町	老人養護組合	公営	S45.8	65	60	深井戸	消毒のみ	27	良
272	九重町	野矢	公営	S51.3	86	60	湧水	消毒のみ	13	良
273	九重町	橋の詰	その他	S33.3	110	37	湧水	消毒のみ	17	良
	九重町計	24施設			2,117	1,275			394	
274	玖珠町	志津里	その他	S33.7	88	18	湧水	消毒のみ	15	良
275	玖珠町	専道	その他	S29.6	70	70	湧水	消毒のみ	11	良
276	玖珠町	小野	その他	S33.12	90	40	湧水	消毒のみ	14	良
277	玖珠町	妙大寺	その他	S34.3	75	42	湧水	消毒のみ	11	良
278	玖珠町	中塚	その他	S37.9	83	54	湧水	消毒のみ	13	良
279	玖珠町	金粟院	その他	S37.12	80	48	湧水	消毒のみ	10	良
280	玖珠町	長小野	その他	S38.4	75	59	湧水	消毒のみ	11	良
281	玖珠町	相ノ迫	公営	S41.3	53	17	湧水	消毒のみ	8	良
282	玖珠町	鬼丸	公営	S41.3	86	47	湧水	消毒のみ	13	良
283	玖珠町	横町	その他	S34.11	82	55	湧水	消毒のみ	12	良
284	玖珠町	市の村	その他	S33.2	81	41	湧水	消毒のみ	10	良
285	玖珠町	鎗水	その他	S47.3	83	67	湧水	消毒のみ	22	良
286	玖珠町	西応寺	その他	S49.2	64	57	表流水	緩速ろ過	10	良
287	玖珠町	十五駄	公営	S49.6	53	70	深井戸	消毒のみ	8	良
288	玖珠町	尾内	公営	S61.3	59	45	湧水	消毒のみ	26	良
289	玖珠町	大原野	その他	S39.4	85	39	湧水	消毒のみ	13	良
290	玖珠町	堤	公営	S59.3	87	35	湧水	消毒のみ	34	良
291	玖珠町	谷	公営	S62.3	97	58	表流水	緩速ろ過	44	良
292	玖珠町	田代	公営	S62.3	82	56	深井戸	消毒のみ	36	良
293	玖珠町	鳥屋	その他	S34.11	130	28	湧水	消毒のみ	22	良
294	玖珠町	平原	その他	S35.6	57	53	湧水	消毒のみ	11	良
	玖珠町計	21施設			1,660	999			352	
	合計	294施設			27,934	14,533			6,586	